



REPÚBLICA DE COLOMBIA  
DEPARTAMENTO DEL VALLE DEL CAUCA  
MUNICIPIO DE EL ÁGUILA  
CONCEJO MUNICIPAL

ACUERDO No. 011  
(MAYO 31 DE 2024)

POR MEDIO DEL CUAL SE ADOPTA EL PLAN DE DESARROLLO DEL  
MUNICIPIO DE EL ÁGUILA, VALLE DEL CAUCA PARA EL PERIODO  
CONSTITUCIONAL 2024-2027

EL HONORABLE CONCEJO MUNICIPAL DE EL ÁGUILA, VALLE DEL CAUCA, EN  
USO DE SUS ATRIBUCIONES CONSTITUCIONALES Y LEGALES, EN ESPECIAL  
LAS CONFERIDAS POR EL ARTICULO 313 DE LA CONSTITUCIÓN Y LA LEY 136  
DE 1994 Y LA LEY 152 DE 1994.

**CONSIDERANDO**

1. Que el Artículo 40 de la ley 152 de 1994, dispone "Aprobación" de los Planes que serán sometidos a consideración, para el caso de los Municipios, al Honorable Concejo Municipal dentro de los cuatro primeros meses del respectivo periodo del alcalde, para su aprobación. El Concejo deberá decidir sobre los planes dentro del mes siguiente a su presentación, si transcurre ese lapso sin adoptar decisión alguna, el alcalde podrá adoptarlo mediante decreto. Para efectos y si a ello hubiere lugar, el respectivo alcalde convocará a sesiones extraordinarias al correspondiente Concejo Municipal.
2. Que de conformidad con lo establecido en el numeral 2 del Artículo 313 de la Constitución Nacional, le corresponde al Concejo Municipal adoptar lo correspondiente a Planes de Desarrollo Económico y de obras Públicas.
3. Que conforme al artículo 71, parágrafo 1 de la Ley 136 de 1994, en relación con las facultades del Numeral 2 del artículo 313 de la Constitución, la iniciativa corresponde al alcalde, igualmente según el artículo 39 de la ley 152, le corresponde al alcalde, como máxima Autoridad de Planeación, dirigir el proceso para la formulación del Plan de Desarrollo Municipal, con la participación del Consejo de Gobierno Municipal, la Oficina de Planeación y demás Secretarías o Departamentos Administrativos.
4. Que el alcalde y la Administración Municipal, en general, adelantó todos los procesos, consultas, instancias y trámites establecidos en la Ley Orgánica del Plan de Desarrollo, Ley 152 de 1994 y demás normas aplicables, y presentó



REPÚBLICA DE COLOMBIA  
DEPARTAMENTO DEL VALLE DEL CAUCA  
MUNICIPIO DE EL ÁGUILA  
CONCEJO MUNICIPAL

debidamente para trámite y aprobación el Proyecto de Acuerdo sobre Plan de Desarrollo Municipal 2020-2023.

5. Que de acuerdo con lo dispuesto en la ley 152 de 1994, de ser necesario, es posible hacer ajustes al plan vigente y en el artículo 45 de la ley 152 de 1994 reza, si durante la vigencia del plan de las entidades territoriales se establecen nuevos planes en las entidades del nivel más amplio, el respectivo mandatario podrá presentar para la aprobación de la Asamblea o del Concejo, ajustes a su plan plurianual de inversiones, para hacerlo consistente con aquéllos.

6. Que, para facilitar el proceso de evaluación, seguimiento y evaluación de informes en torno a esta herramienta de gestión, se ajustó la estructura a los sectores propuestos por el Departamento Nacional de Planeación DNP en el Sistema de Planeación Territorial- SisTP y a los planteados por el Formulario Único Territorial – FUT.

7. Que es necesario que el Municipio adopte el presente documento, el cual es el único que debe ser reconocido como Plan de Desarrollo denominado **"PARA VOLVER A CREER 2024-2027"**.

Que sin necesidad de más considerandos.

### ACUERDA

**ARTICULO 1º:** Adóptese EL PLAN DE DESARROLLO DEL MUNICIPIO DE EL ÁGUILA, VALLE DEL CAUCA, para el periodo constitucional 2024-2027 denominado **"PARA VOLVER A CREER 2024-2027"**, bajo la siguiente estructura:



REPÚBLICA DE COLOMBIA  
DEPARTAMENTO VALLE DEL CAUCA  
MUNICIPIO DE EL ÁGUILA  
CONCEJO MUNICIPAL

Contenido

INTRODUCCIÓN .....	5
<b>CAPITULO I. COMPONENTE GENERAL .....</b>	<b>7</b>
1. MARCO NORMATIVO .....	7
2. METODOLOGIA.....	13
2.1. ETAPAS DE FORMULACIÓN.....	13
2.2. PROCESO PARTICIPATIVO .....	14
3. DOCUMENTO DIAGNOSTICO.....	41
3.1. POBLACIÓN.....	42
3.2. DIAGNOSTICOS SECTORIALES .....	45
<b>CAPITULO II. COMPONENTE ESTRATEGICO .....</b>	<b>159</b>
VISIÓN.....	159
MISIÓN.....	159
<b>1. DIMENSIÓN ESTRATÉGICA GOBIERNO TERRITORIAL .....</b>	<b>159</b>
1.1. SECTOR GOBIERNO TERRITORIAL.....	159
1.1.1. PROGRAMA: FORTALECIMIENTO DE LA GESTIÓN Y LA ADMINISTRACIÓN PÚBLICA.....	160
1.1.2. PROGRAMA: GESTIÓN DEL RIESGO DE DESASTRES Y EMERGENCIAS .....	162
1.1.3. PROGRAMA: FORTALECIMIENTO DE LA CONVIVENCIA Y LA SEGURIDAD CIUDADANA .....	164
1.1.4. PROGRAMA: FORTALECIMIENTO DEL BUEN GOBIERNO PARA EL RESPETO Y GARANTÍA DE LOS DERECHOS HUMANOS.....	166
<b>2. DIMENSIÓN ESTRATÉGICA DESARROLLO INTEGRAL Y JUSTICIA SOCIAL</b> 173	
2.1. SECTOR: INCLUSION SOCIAL.....	173



REPÚBLICA DE COLOMBIA  
DEPARTAMENTO DEL VALLE DEL CAUCA  
MUNICIPIO DE EL ÁGUILA  
CONCEJO MUNICIPAL

2.1.1.	PROGRAMA: ATENCIÓN INTEGRAL DE POBLACIÓN EN SITUACIÓN PERMANENTE DE DESPROTECCIÓN SOCIAL Y/O FAMILIAR .....	173
2.1.4.	PROGRAMA: INCLUSIÓN SOCIAL Y PRODUCTIVA PARA LA POBLACIÓN EN SITUACIÓN DE VULNERABILIDAD .....	178
<b>2.2.</b>	<b>SECTOR: EDUCACIÓN .....</b>	<b>181</b>
2.2.1.	PROGRAMA: CALIDAD, COBERTURA Y FORTALECIMIENTO DE LA EDUCACIÓN INICIAL, PREESCOLAR, BÁSICA Y MEDIA .....	181
<b>2.3.</b>	<b>SECTOR: SALUD Y PROTECCIÓN SOCIAL .....</b>	<b>184</b>
2.3.1.	PROGRAMA: ASEGURAMIENTO Y PRESTACIÓN INTEGRAL DE SERVICIOS DE SALUD .....	184
2.3.2.	PROGRAMA: SALUD PÚBLICA .....	185
<b>2.4.</b>	<b>SECTOR CULTURA: .....</b>	<b>187</b>
2.4.1.	PROGRAMA: PROMOCIÓN Y ACCESO EFECTIVO A PROCESOS CULTURALES Y ARTÍSTICOS .....	187
<b>2.5.</b>	<b>SECTOR DEPORTE Y RECREACIÓN .....</b>	<b>190</b>
2.5.1.	PROGRAMA: FOMENTO A LA RECREACIÓN, LA ACTIVIDAD FÍSICA Y EL DEPORTE .....	190
<b>2.6.</b>	<b>SECTOR TECNOLOGÍAS DE LA INFORMACIÓN Y LAS COMUNICACIONES .....</b>	<b>192</b>
2.6.1.	PROGRAMA: FACILITAR EL ACCESO Y USO DE LAS TECNOLOGÍAS DE LA INFORMACIÓN Y LAS COMUNICACIONES. ....	193
<b>2.7.</b>	<b>SECTOR DE LA VIVIENDA, CIUDAD Y TERRITORIO .....</b>	<b>194</b>
2.7.1.	PROGRAMA: ACCESO A SOLUCIONES DE VIVIENDA .....	194
2.7.2.	PROGRAMA: ACCESO DE LA POBLACIÓN A LOS SERVICIOS DE AGUA POTABLE Y SANEAMIENTO BÁSICO	195
2.7.3.	PROGRAMA ORDENAMIENTO TERRITORIAL Y DESARROLLO URBANO .....	199
<b>2.8.</b>	<b>SECTOR MINAS Y ENERGÍA .....</b>	<b>200</b>
2.8.1.	PROGRAMA CONSOLIDACIÓN PRODUCTIVA DEL SECTOR DE ENERGÍA ELÉCTRICA. ....	201
<b>3.</b>	<b>DIMENSIÓN ESTRATÉGICA DESARROLLO PRODUCTIVO Y ECONÓMICO</b>	<b>211</b>
<b>3.1.</b>	<b>SECTOR TRANSPORTE .....</b>	<b>211</b>
3.1.1.	PROGRAMA INFRAESTRUCTURA RED VIAL REGIONAL .....	211



REPÚBLICA DE COLOMBIA  
DEPARTAMENTO DEL VALLE DEL CAUCA  
MUNICIPIO DE ÉL ÁGUILA  
CONCEJO MUNICIPAL

<b>3.3. SECTOR TRABAJO .....</b>	<b>212</b>
3.3.1. PROGRAMA: GENERACIÓN Y FORMALIZACIÓN DEL EMPLEO.....	213
<b>3.4. SECTOR COMERCIO, INDUSTRIA Y TURISMO .....</b>	<b>213</b>
3.4.1. PROGRAMA: PRODUCTIVIDAD Y COMPETITIVIDAD DE LAS EMPRESAS COLOMBIANAS .....	214
<b>3.5. SECTOR AGRICULTURA Y DESARROLLO RURAL .....</b>	<b>215</b>
3.5.1. PROGRAMA: INCLUSIÓN PRODUCTIVA DE PEQUEÑOS PRODUCTORES RURALES.....	216
<b>3.6. SECTOR MEDIO AMBIENTE Y DESARROLLO SOSTENIBLE .....</b>	<b>219</b>
3.6.1. PROGRAMA: CONSERVACIÓN DE LA BIODIVERSIDAD Y SUS SERVICIOS ECOSISTÉMICOS .....	219
3.6.2. PROGRAMA: GESTIÓN DEL CAMBIO CLIMÁTICO PARA UN DESARROLLO BAJO EN CARBONO Y RESILIENTE AL CLIMA.....	220
3.6.3. PROGRAMA: EDUCACIÓN AMBIENTAL .....	221
3.6.4. PROGRAMA: ORDENAMIENTO AMBIENTAL TERRITORIAL.....	222
<b>CAPITULO III. COMPONENTE FINANCIERO .....</b>	<b>227</b>
<b>CAPITULO IV. INICIATIVAS DE GESTIÓN .....</b>	<b>238</b>
<b>CAPITULO V. INVERSIONES CON CARGO AL SISTEMA GENERAL DE REGALIAS .....</b>	<b>246</b>
<b>CAPITULO IV. SEGUIMIENTO Y EVALUACION .....</b>	<b>297</b>



REPÚBLICA DE COLOMBIA  
DEPARTAMENTO DEL VALLE DEL CAUCA  
MUNICIPIO DE ÉL ÁGUILA  
CONCEJO MUNICIPAL

## INTRODUCCION

El presente plan de desarrollo "**PARA VOLVER A CREER**", plasma las iniciativas a implementar en el periodo constitucional 2024-2027, en búsqueda de mejorar la calidad de vida de la comunidad del Municipio de El Águila Valle del Cauca.

Calidad de vida que se ve impactada, recuperando los programas debilitados e implementando nuevas acciones que permitan dar cobertura a las necesidades básicas insatisfechas y atender las necesidades de los diferentes grupos poblacionales, con especial énfasis en la comunidad en condición de vulnerabilidad, de desprotección social y familiar, en sintonía con el desarrollo económico- productivo y ambiental en el Municipio.

Para dar cumplimiento con los propósitos planteados, se vuelve fundamental potenciar la gestión administrativa, financiera y tributaria del poder ejecutivo del Municipio, en pro de obtener los recursos suficientes de las diferentes entidades del Estado, de optimizar los recursos del SGP y de fortalecer los recursos propios, con el objeto de atender las necesidades de todos los sectores.

Este plan de desarrollo se fundamenta en los conocimientos obtenidos del territorio, en las necesidades sentidas identificadas en el proceso participativo realizado y concertado previamente con la comunidad Aguilena y en las competencias definidas por las normas para la inversión de los recursos Municipales, así mismo, se articula con el plan de desarrollo nacional, instrumentos departamentales y locales, las directrices del Departamento nacional de Planeación y el programa de gobierno del Alcalde ANDRÉS FERNANDO HERRERA DUQUE, garantizando así, que las iniciativas aquí plasmadas permitan atender de manera incluyente a niños, adolescentes, jóvenes, adultos y adultos mayores, sin distinciones de persona y que puedan ser un resultado medible durante el periodo constitucional.

En ese orden de ideas, el siguiente componente está estructurado por 3 dimensiones, dimensión estratégica Gobierno territorial, dimensión estratégica desarrollo integral y justicia social, dimensión estratégica desarrollo productivo y económico, cada uno



REPÚBLICA DE COLOMBIA  
DEPARTAMENTO DEL VALLE DEL CAUCA  
MUNICIPIO DE ÉL ÁGUILA  
CONCEJO MUNICIPAL

articulado con los lineamientos del DNP y los sectores propuestos en Manual de Clasificación Programático del Gasto Público, permitiendo incluir iniciativas y metas, dando prioridad a niños, niñas, mujeres, grupos étnicos, víctimas del conflicto armado y demás población vulnerable del Municipio.

### CAPITULO I. COMPONENTE GENERAL

#### 1. MARCO NORMATIVO

El proceso de la formulación del plan de desarrollo Municipal denominado "PARA VOLVER A CREER", el cual contempla la planificación y el desarrollo territorial, se articula por medio de diferente normatividad, que define las competencias y las herramientas para potenciar y focalizar de forma asertiva las iniciativas a desarrollar y su asignación presupuestal.

A continuación, se presenta el marco jurídico normativo que regula la formulación de dicho plan:

Tabla 1. Marco normativo general.

NORMA	DESCRIPCION
CONSTITUCIÓN POLÍTICA DE COLOMBIA	<p><b>ARTICULO 339.</b> Las entidades territoriales elaborarán y adoptarán de manera concertada entre ellas y el Gobierno nacional, planes de desarrollo, con el objeto de asegurar el uso eficiente de sus recursos y el desempeño adecuado de las funciones que les hayan sido asignadas por la Constitución y la ley</p> <p><b>ARTICULO 340.</b> Habrá un Consejo Nacional de Planeación integrado por representantes de las entidades territoriales y de los sectores económicos, sociales, ecológicos, comunitarios y culturales. El Consejo tendrá carácter consultivo y servirá de foro para la discusión del Plan Nacional de Desarrollo. En las entidades territoriales habrá también consejos de planeación, según lo determine la ley.</p>
Ley 152 de 1994	Establece los procedimientos y mecanismos para la elaboración, aprobación, ejecución, seguimiento, evaluación y control de los planes de desarrollo, así como la regulación de los demás aspectos contemplados por el artículo 342, y en general por el artículo 2 del Título XII de la constitución Política y demás normas constitucionales que se refieren al plan de desarrollo y la planificación.



REPÚBLICA DE COLOMBIA  
DEPARTAMENTO DEL VALLE DEL CAUCA  
MUNICIPIO DE ÉL ÁGUILA  
CONCEJO MUNICIPAL

<b>Ley 388 de 1997</b>	El establecimiento de los mecanismos que permitan al municipio, en ejercicio de su autonomía, promover el ordenamiento de su territorio, el uso equitativo y racional del suelo, la preservación y defensa del patrimonio ecológico y cultural localizado en su ámbito territorial y la prevención de desastres en asentamientos de alto riesgo, así como la ejecución de acciones urbanísticas eficientes.
<b>Ley 1454 De 2011</b>	Dicta las normas orgánicas para la organización político administrativa del territorio colombiano; enmarcar en las mismas el ejercicio de la actividad legislativa en materia de normas y disposiciones de carácter orgánico relativas a la organización político administrativa del Estado en el territorio; establecer los principios rectores del ordenamiento
<b>Ley 2294 de 2023</b>	Por el cual se expide el Plan Nacional de Desarrollo 2022 - 2026 "Colombia Potencia Mundial de la Vida", que tiene como objetivo sentar las bases para que el país se convierta en un líder de la protección de la vida a partir de la construcción de un nuevo contrato social que propicie la superación de injusticias y exclusiones históricas, la no repetición del conflicto, el cambio de nuestro relacionamiento con el ambiente y una transformación productiva sustentada en el conocimiento y en armonía con la naturaleza.

FUENTE: Elaboración Propia

Tabla 2. Marco normativo sectorial

SECTOR	NORMAS
<b>Agua Potable y Saneamiento Básico</b>	Ley 142, 143 de 1994 y sus modificaciones. Ley 82 de 1995, Ley 286, 335 de 1996, Ley 373 de 1997, Ley 506 de 1999, Ley 632 del 2000, Ley 680, 697, 715 de 2001, Ley 11 de 2007, res. 006 2008, Ley 2294 de 2023 Plan Nacional de Desarrollo 2022-2026.
<b>Sector Salud</b>	Ley 10 de 1990, Ley 100 de 1993. Ley 238 de 1995, Ley 269 de 1996, Ley 509 de 1999, Ley 617, 691, 715 de 2001, Ley 797,812 de 2003, Ley 1122 de 2007. Ley 2294 de 2023 Plan Nacional de Desarrollo 2022-2026.
<b>Deporte Y Recreación</b>	Ley 19 de 1991, Ley 715 de 2001.

Carrera 3 N° 9-02  
Email- [concejo@elaquila-valle.gov.co](mailto:concejo@elaquila-valle.gov.co)  
[www.concejomunicipal-elaquila-valle.gov.co](http://www.concejomunicipal-elaquila-valle.gov.co)  
El Águila Valle del Cauca





REPÚBLICA DE COLOMBIA  
DEPARTAMENTO DEL VALLE DEL CAUCA  
MUNICIPIO DE ÉL ÁGUILA  
CONCEJO MUNICIPAL

<b>Desempeño Fiscal y Financiero</b>	Ley 358 de 1.997, Decreto 696 de 1.998, decreto 2278 e 1.999, decreto 610 de 2002, decreto 735 de 2001, Decreto 192, de 2001, Decreto 1248 de 2001, Decreto 3202 de 2002, Ley 819 de 2003, Ley 2294 de 2023 Plan Nacional de Desarrollo 2022-2026.
<b>Orgánica de Recursos y Competencias</b>	Ley 715 de 2001, Ley 2294 de 2023 Plan Nacional de Desarrollo 2022-2026.
<b>Contratación Administrativa Pública</b>	Ley 1150 de 2007, decreto 066 de 2008, Ley 080 de 1993, Decreto 2170 de 2002, Ley 816 de 2003, decreto 1082 de 2015. Ley 2294 de 2023 Plan Nacional de Desarrollo 2022-2026.
<b>Sector Ambiental</b>	Ley 099 de 1993, Ley 139 de 1994, Ley 115 de 1994, Decreto 1743 de 1994, Ley 299 de 1996, Ley 715 de 2001, ley 1549 de 2012, Decreto 1076 de 2015. Ley 2294 de 2023 Plan Nacional de Desarrollo 2022-2026.
<b>Gestión del riesgo</b>	Ley 1523 de 2012. Ley 2294 de 2023 Plan Nacional de Desarrollo 2022-2026.
<b>Seguridad Social</b>	Ley 100 de 1993, Ley 789 de 2002, Decreto 205 de 2003, Ley 2294 de 2023 Plan Nacional de Desarrollo 2022-2026.
<b>Desarrollo del Sector Agropecuario</b>	Ley 101 de 1993, Ley 114, 117, 118, 132, 138, 160 de 1994. Ley 219 de 1995, Ley 607 de 2000, Ley 771 de 2002, Ley 811 de 2003, Ley 2294 de 2023 Plan Nacional de Desarrollo 2022-2026.
<b>Infraestructura y Transporte</b>	Ley 01 de 1991 Ley 105 de 1993, Decreto 336 del 1996, Ley 715 de 2001, Ley 2294 de 2023 Plan Nacional de Desarrollo 2022-2026.
<b>Sector Educación</b>	Ley 115 de 1994, Ley 715 de 2001, Decreto 1953 de 2004, Ley 2294 de 2023 Plan Nacional de Desarrollo 2022-2026.
<b>Voto Programático</b>	Ley 131 de 1994, Ley 741 de 2002
<b>Mecanismos de Participación Ciudadana</b>	Ley 134 de 1994, Ley 581 de 2001, Ley 720 de 2001, Ley 743 de 2002, Ley 815 de 2003. Ley 1909 de 2018. Ley 2294 de 2023 Plan Nacional de Desarrollo 2022-2026.
<b>Sector Vivienda</b>	Ley 03de 1991, Ley 400 de 1997, Ley 546 de 1999, Ley 708 de 2001. Ley, 715 de 2001, Ley 38 de 1997, decreto 1077 de 2015. Decreto 490 de 2023. Decreto 1697 de 2023. Decreto 1617 de 2023. Ley 2294 de 2023 Plan Nacional de Desarrollo 2022-2026.

Carrera 3 N° 9-02  
Email- [concejo@elaguila-valle.gov.co](mailto:concejo@elaguila-valle.gov.co)  
[www.concejomunicipal-elaguila-valle.gov.co](http://www.concejomunicipal-elaguila-valle.gov.co)  
El Águila Valle del Cauca



REPÚBLICA DE COLOMBIA  
DEPARTAMENTO DEL VALLE DEL CAUCA  
MUNICIPIO DE ÉL ÁGUILA  
CONCEJO MUNICIPAL

Agua potable y Saneamiento básico	Ley 142 de 1994, Ley 689 de 2001, Ley 632 de 2002, Ley 715 de 2001. Ley 2294 de 2023 Plan Nacional de Desarrollo 2022-2026.
Deporte y Recreación	Ley 181 de 1995, Ley 715 de 2001. Ley 2294 de 2023 Plan Nacional de Desarrollo 2022-2026.
Planeación y Ordenamiento Territorial Municipal	Ley 152 de 1994, Ley 388 de 1997, Ley 1098 de 2006, Ley 819 de 2003, Ley 1454 de 2011, Decreto 1077 de 2015. Ley 2294 de 2023 Plan Nacional de Desarrollo 2022-2026. Ley 2322 de 2023.
Sector Cultura	Ley 397 de 1997, Ley 715 de 2001. 833 de 2002, Ley 814 de 2003. Ley 2294 de 2023 .Ley 1912 de 2018. Ley 2323 de 2023. Plan Nacional de Desarrollo 2022-2026.
Estatuto Orgánico de Presupuesto, endeudamiento de las Entidades Territoriales	Decreto 111 de 1.996, Ley 358 de 1997, Decreto 896 de 1998, Decreto 2278 e3 1999, Decreto 610 del 2002. Ley 2294 de 2023 Plan Nacional de Desarrollo 2022-2026. Ley 2342 de 2023.
Modernización, Organización y Funcionamiento de los Municipios	Ley 53 de 1990, Ley 01 de 1992, Ley 128,136, 166, 177 de 1994, Ley 549 550 de 1999, Ley 617 de 2000, Ley 753 de 2002, Ley 821 de 2003. Ley 2294 de 2023 Plan Nacional de Desarrollo 2022-2026.
Sistema General de Regalías	Ley 2056 De 2020
Código Disciplinario Único	Ley 734 de 2002, Ley 1952 de 2019
Rendición de Cuentas	Ley 137 de 1994, Ley 489 de 1998, Ley 962 de 2005, Ley 970 de 2005, ley 1712 de 2014, Ley 2195 de 2022.
Carrera Administrativa	Ley 443 de 1998, Ley 909 de 2004, Decreto 1083 de 2015.

FUENTE: Elaboración Propia

Además de la normatividad mencionada, el plan de desarrollo territorial debe tener correspondencia, coherencia y articulación con los compromisos adquiridos en el programa de gobierno y con los objetivos y estrategias de otros niveles de gobierno con el fin de encontrar posibles soluciones a las problemáticas comunes.

Carrera 3 N° 9-02  
Email- [concejo@elaquila-valle.gov.co](mailto:concejo@elaquila-valle.gov.co)  
[www.concejomunicipal-elaquila-valle.gov.co](http://www.concejomunicipal-elaquila-valle.gov.co)  
El Águila Valle del Cauca



REPÚBLICA DE COLOMBIA  
DEPARTAMENTO DEL VALLE DEL CAUCA  
MUNICIPIO DE EL ÁGUILA  
CONCEJO MUNICIPAL

Tabla 3. Referentes territoriales en un contexto internacional, nacional, departamental y municipal.

AMBITO	REFERENCIA	IMPLICACION
INTERNACIONAL	OBJETIVOS DE DESARROLLO SOSTENIBLE ODS	Son objetivos globales para erradicar la pobreza, proteger el planeta; son 17 objetivos que permiten articular las regiones, los departamentos y municipios, unir esfuerzos y propiciar cambios y acciones concretas.
NACIONAL	PLAN NACIONAL DE DESARROLLO 2022-2026 "Colombia Potencia Mundial De La Vida"	El Plan Nacional de Desarrollo busca sentar las bases para que el país se convierta en un líder de la protección de la vida a partir de la construcción de un nuevo contrato social que propicie la superación de injusticias y exclusiones históricas, la no repetición del conflicto, el cambio de nuestro relacionamiento con el ambiente y una transformación productiva sustentada en el conocimiento y en armonía con la naturaleza.
DEPARTAMENTAL	PLAN DEPARTAMENTAL DE DESARROLLO 2024- 2027	Busca iniciar un proceso de transformación que logre el desarrollo integral del departamento y la consolidación de la anhelada Paz Total, la cual no sólo se logra con la dejación de armas y la lucha contra la criminalidad, sino logrando superar la presencia diferenciada del Estado en el territorio, cerrando las brechas urbano-rurales, microrregionales y poblacionales.

Carrera 3 N° 9-02  
Email- [concejo@elaquila-valle.gov.co](mailto:concejo@elaquila-valle.gov.co)  
[www.concejomunicipal-elaquila-valle.gov.co](http://www.concejomunicipal-elaquila-valle.gov.co)  
El Águila Valle del Cauca



REPÚBLICA DE COLOMBIA  
DEPARTAMENTO DEL VALLE DEL CAUCA  
MUNICIPIO DE EL ÁGUILA  
CONCEJO MUNICIPAL

DEPARTAMENTAL	VISIÓN VALLE DEL CAUCA 2032	Busca delinear un horizonte estratégico en el que el departamento pueda superar las dificultades del presente, proyectarse como una región dinámica vinculada a las grandes tendencias de cambio mundial, y esté dotada de altos niveles de desarrollo humano en un marco institucional que garantice la equidad social y la sostenibilidad del territorio.
DEPARTAMENTAL	PLAN DE ORDENAMIENTO TERRITORIAL	Define como el conjunto de objetivos, directrices, políticas, estrategias, metas, programas, actuaciones y normas adoptadas para orientar y administrar el desarrollo físico del territorio y la utilización del suelo del valle del cauca.
DEPARTAMENTAL	Plan de Gestión Ambiental Regional-PGAR.	Este instrumento de planificación estratégico de largo plazo de las Corporación Autónoma Regional, del valle del cauca 2015-2036, permite orientar su gestión e integrar las acciones de todos los actores regionales, con el fin de que el proceso de desarrollo avance hacia la sostenibilidad de las regiones.
MUNICIPAL	PROGRAMA DE GOBIERNO <i>"Para Volver A Creer"</i> .	El programa de gobierno busca dar cobertura a las necesidades básicas insatisfechas y atender las necesidades de los diferentes grupos poblacionales, con especial énfasis en la comunidad en condición de vulnerabilidad, de desprotección social y familiar, en sintonía con el desarrollo

Carrera 3 N° 9-02  
Email- [concejo@elaquila-valle.gov.co](mailto:concejo@elaquila-valle.gov.co)  
[www.concejomunicipal-elaquila-valle.gov.co](http://www.concejomunicipal-elaquila-valle.gov.co)  
El Águila Valle del Cauca



REPÚBLICA DE COLOMBIA  
DEPARTAMENTO DEL VALLE DEL CAUCA  
MUNICIPIO DE ÉL ÁGUILA  
CONCEJO MUNICIPAL

		económico- productivo y ambiental en el Municipio.
--	--	--

FUENTE: Elaboración Propia

## 2. METODOLOGIA

La formulación del plan de desarrollo Municipal se encuentra en cabeza de la primera autoridad del municipio, el cual delega en el coordinador y en un equipo responsable del proceso, la logística necesaria para realizar un análisis del territorio y buscar las iniciativas de desarrollo para atender las necesidades de las comunidades, manifestadas previamente en un proceso participativo y comunitario.

Para el desarrollo de estas actividades se definieron diferentes etapas, como se observa a continuación:

### 2.1. ETAPAS DE FORMULACIÓN.

Tabla 4. Etapas de formulación

DIA	MES	ACTIVIDAD	RESPONSABLE
10	enero	Consejo de gobierno: Definición de grupo formulador (acta concejo de gobierno) y definición de cronograma de mesas de trabajo con la comunidad	Consejo de gobierno.
10 a 13	enero	Decreto de conformación y socialización	Secretario de planeación, asesor jurídico.
10 a 18	enero	solicitud de usuario DNP	Secretaria de planeación.
19 a 25	enero	Socialización de cronograma, consolidación del análisis de programa de gobierno.	Todas las secretarías.
26 a 31	enero	Solicitud de ternas para el CTP	Alcalde, secretaria de planeación.
31 a 10	enero -febrero	Recepción de ternas CPT, revisión de diagnósticos, y líneas base.	Secretaria de planeación.
10 a 15	febrero	Decreto de renovación del CPT	Secretario de planeación, asesor jurídico.

Carrera 3 N° 9-02  
Email- [concejo@elaquila-valle.gov.co](mailto:concejo@elaquila-valle.gov.co)  
[www.concejomunicipal-elaquila-valle.gov.co](http://www.concejomunicipal-elaquila-valle.gov.co)  
El Águila Valle del Cauca



REPÚBLICA DE COLOMBIA  
DEPARTAMENTO DEL VALLE DEL CAUCA  
MUNICIPIO DE ÉL ÁGUILA  
CONCEJO MUNICIPAL

10 a 29	febrero	Formulación y entrega de diagnósticos y líneas base	Todas las secretarías
12 a 22	febrero	Mesas participativas	Alcalde y todas las secretarías.
12 a 26	febrero	Análisis del proceso participativo	Secretaría de planeación.
27 a 29	febrero	Consolidación y entrega de documento preliminar al CTP	Secretaría de planeación.
2 a 25	marzo	Consolidación línea ambiental y estratégica, acompañamiento y apoyo al CTP	Secretaría de planeación.
26 a 31	marzo	Consolidación de lineamientos ambientales y entrega a CVC	Alcalde y secretaria de planeación.
1 a 24	abril	Ajustes al plan, sugeridos por el CTP y CVC y formulación proyecto de acuerdo	Secretario de planeación, asesor jurídico.
25 a 1	abril-mayo	Radicación del proyecto de acuerdo	Alcalde, secretaria de planeación.

FUENTE: Elaboración Propia

## 2.2. PROCESO PARTICIPATIVO


Dando cumplimiento a la Ley 152 de 1994 y garantizando la participación comunitaria en el diagnóstico de los diferentes sectores y en las estrategias en el Plan de desarrollo 2024 – 2027, denominado "PARA VOLVER A CREER", el señor Alcalde ANDRÉS FERNANDO HERRERA DUQUE, asistió personalmente a cada una de las sedes de las diferentes instituciones educativas, donde invito a estudiantes, docentes y personal administrativo a participar del proceso participativo de elaboración del Plan de Desarrollo, para lo que se dispuso del siguiente enlace <https://docs.google.com/forms/d/19McrHIDowCLGTaonrMTMzddKVp2J10mOHZ6Omn-C9Kc/edit?pli=1>, con el objeto de reunir información de las necesidades de la comunidad de manera virtual, consolidando las problemáticas manifestadas y los lugares de ocurrencia con los de las mesas participativas, así mismo, se realizaron diferentes mesas de trabajo con la Comunidad del Municipio, proceso en cabeza de la secretaria de Planeación e Infraestructura Municipal, acompañado de las distintas dependencias de la Administración municipal, como grupo responsable del proceso, de acuerdo al siguiente cronograma:

Carrera 3 N° 9-02  
Email- [concejo@elaguila-valle.gov.co](mailto:concejo@elaguila-valle.gov.co)  
[www.concejomunicipal-elaguila-valle.gov.co](http://www.concejomunicipal-elaguila-valle.gov.co)  
El Águila Valle del Cauca



REPÚBLICA DE COLOMBIA  
DEPARTAMENTO DEL VALLE DEL CAUCA  
MUNICIPIO DE ÉL ÁGUILA  
CONCEJO MUNICIPAL

Gráfico 1. Formulario virtual plan de desarrollo 2024-2027.



**EL ÁGUILA V PLAN DE DESARROLLO 2024 - 2027**

La Administración Municipal, liderada por el Alcalde Andrés Fernando Herrera Duque, inicia la construcción del Plan del Desarrollo 2024-2027, para ello es necesario que usted como miembro de la comunidad y conocedor de las necesidades que se tienen en los diferentes sectores, nos ayude en su formulación.

Tipo de Documento: \*

Cédula

Pasaporte

Tarjeta de identidad

Número de Documento: \*

FUENTE: Elaboración Propia

Tabla 5. Proceso participativo

Carrera 3 N° 9-02  
Email- [concejo@elaquila-valle.gov.co](mailto:concejo@elaquila-valle.gov.co)  
[www.concejomunicipal-elaquila-valle.gov.co](http://www.concejomunicipal-elaquila-valle.gov.co)  
El Águila Valle del Cauca



REPÚBLICA DE COLOMBIA  
DEPARTAMENTO DEL VALLE DEL CAUCA  
MUNICIPIO DE EL ÁGUILA  
CONCEJO MUNICIPAL

#	VEREDA O SITIOS DE REALIZACION DE MESAS DE TRABAJO	LUGAR REUNION	FECHA	HORA
1	La María, El Corazón, Santa Isabel, Pital, Buenos Aires, San Pedro y La Albania	La María: Caseta Comunal	Febrero 12 de 2024	5:00 PM
2	La Libertad, La Estrella, Arañales, Catarina y La Quebra de San Pablo	Escuela La Libertad	Febrero 13 de 2024	5:00 P:M
3	San José, EL Cofre, La Judea y Tierra Fria	Caseta Comunal El Cofre	Febrero 14 de 2024	5:00 PM
4	Cabecera municipal, Barrio ASPRODICA, San Martín, La Guerra, El Naranjo, San Luis, La Tribuna Santa Marta, La Línea y Llano-grande, grupos y organizaciones ecológicas, comerciantes, cantineros, asociaciones y grupos organizados.	Sede educativa Simón Bolívar	Febrero 15 de 2016	2:00 PM
5	Santa Elena, El Zorro, Caja de Oro, La Estrella, La Sirena y El Guayabo	Escuela Santa Elena	Febrero 16 de 2024	5:00 P:M
6	El Embal, El Río y La Cedalia	Escuela El Río	Febrero 17 de 2024	10:00 A:M
7	Villanueva, El Golfo, Santa Rita, Cañaveral, La Soledad, Pueblo Nuevo, travesías, Barrio Castañeda, El Pedrero.	Centro poblado Villanueva - polideportivo	Febrero 20 de 2024	5:00P:M
8	La Nube, La Galana, La Guayacana, La Bocatoma	Sector El Silo – Vereda La Galana	Febrero 21 de 2024	5:30 P:M
9	Cajones, El Salado y Esparta	Escuela vereda Cajones	Febrero 22 de 2024	5:00 P:M

FUENTE: Elaboración Propia

En el presente apartado del documento se realiza una clasificación, organización y análisis de la información obtenida en las mesas de trabajo realizadas según el cronograma anterior, donde la comunidad se encarga de dar a conocer la problemática como interés colectivo y proponer unas alternativas de solución, de acuerdo con los diferentes sectores de inversión para el desarrollo del territorio. Sin embargo, el texto se centra en la organización de la problemática que afecta a la comunidad urbana y rural, con el objeto de facilitar la toma de decisiones de la Administración.

En este sentido, la organización y construcción del documento se realiza a través de los siguientes pasos:

Carrera 3 N° 9-02  
Email- [concejo@elaguila-valle.gov.co](mailto:concejo@elaguila-valle.gov.co)  
[www.concejomunicipal-elaguila-valle.gov.co](http://www.concejomunicipal-elaguila-valle.gov.co)  
El Águila Valle del Cauca





REPÚBLICA DE COLOMBIA  
DEPARTAMENTO DEL VALLE DEL CAUCA  
MUNICIPIO DE EL ÁGUILA  
CONCEJO MUNICIPAL

- a. Articulación de sectores de inversión en tres dimensiones estratégicas (Gobierno territorial, integral y justicia social, y productivo-económico)
- b. Codificación de las mesas de trabajo (Ver *Tabla*) con los cuales se va a trabajar posteriormente
- c. Selección de problemas por cada sector y se asigna un número a cada uno
- d. Identificación de la localización de cada uno de estos en el territorio (veredas por mesas de trabajo- códigos por mesas de trabajo)
- c. realización de gráficas con la información anterior con el fin de observar en porcentaje (%) la identificación de problemas que la comunidad percibe en sus territorios (veredas –mesas de trabajo).

## PROCESOS Y RESULTADOS

Tabla 6. códigos mesas de trabajo

CODIGO	VEREDAS MESAS DE TRABAJO
1	La María, El corazón, Santa Isabel, Pital, Buenos aires, san pedro y Albania.
2	La libertad, la estrella, arañales, Catarina y la Quiebra de san pablo.
3	Santa elena, El zorro, caja de oro, la estrella, la sirena, el guayabo
4	San José, el cofre, la judea y tierra fría.
5	Cabecera municipal, barrio asprodica, san Martín, la guerra, el naranjo, san Luis, la tribuna, santa marta, la línea y llano grande, grupos y organizaciones ecológicas, comerciantes, cantineros, asociaciones y grupos organizados.
6	Cajones, el salado, Esparta.
7	Villanueva, el golfo, santa Rita, cañaveral, la soledad, pueblo nuevo, travesías, barrio Castañeda, el pedrero.
8	La nube, la galana, la guayacana y la bocatomá
9	El embal, el río y la cédala.

Fuente: Elaboración Propia

En el siguiente apartado, se refiere a los sectores articulados dentro de cada una de las dimensiones y se indica la problemática agrupada manifestada por la comunidad

Carrera 3 N° 9-02  
Email- [concejo@elaquila-valle.gov.co](mailto:concejo@elaquila-valle.gov.co)  
[www.concejomunicipal-elaquila-valle.gov.co](http://www.concejomunicipal-elaquila-valle.gov.co)  
El Águila Valle del Cauca



**REPÚBLICA DE COLOMBIA**  
**DEPARTAMENTO DEL VALLE DEL CAUCA**  
**MUNICIPIO DE ÉL ÁGUILA**  
**CONCEJO MUNICIPAL**

en cada una de las mesas participativas realizadas, además de especificar la localización, el porcentaje de afectación en el territorio y las observaciones pertinentes.

**DIMENSIÓN ESTRATÉGICA GOBIERNO TERRITORIAL**

Tabla 7. Dimensión estratégica Gobierno territorial.

SECTOR	No problemas	PROBLEMAS	LOCALIZACIÓN	% VEREDAS QUE IDENTIFICAN EL PROBLEMA
GESTIÓN DEL RIESGO	1	Viviendas en alto riesgo por mal estado de las mimas.	1.2.5.7	59%
	2	Deslizamiento, pérdida de banca y deterioro de las vías por manejo de aguas e inexistencia de obras	1.3	22%
	3	Infraestructura en mal estado por deterioro	3.5.6.9	35%
	4	Deficientes recursos para atención oportuna de la gestión de riesgo	4	13%
	5	Deslizamientos y zonas de erosión por deforestación	5	13%
	6	Infraestructura en zona de alto riesgo por movimientos en masa y avenida torrencial	6.7.8	35%
	7	Desconocimiento de accionar en caso de emergencia	9	7%
JUSTICIA SEGURIDAD Y CONVIVENCIA	1	Inseguridad por la poca presencia de fuerzas policivas y militares	1.2.3.5.7	65%
	2	Poco control de las fuerzas públicas en el Municipio	4	13%
	3	Inexistencia o deficiencia de cámaras de seguridad	4.7	33%
	4	No se identifica problemática en el sector	6.8.9	22%
DESARROLLO COMUNITARIO	1	Poca participación de las J.A.C y de la comunidad	1.2.3.4.6.8	61%
	2	Falta de infraestructura adecuada para la operación de las JAC.	2.4.5.7.9	65%
EQUIPAMIENTO	1	Inexistencia o mal estado de parque infantil	1	15%
	2	Infraestructura escolar en mal estado	1	15%

Carrera 3 N° 9-02  
 Email- [concejo@elaquila-valle.gov.co](mailto:concejo@elaquila-valle.gov.co)  
[www.concejomunicipal-elaquila-valle.gov.co](http://www.concejomunicipal-elaquila-valle.gov.co)  
 El Águila Valle del Cauca



**REPÚBLICA DE COLOMBIA  
DEPARTAMENTO DEL VALLE DEL CAUCA  
MUNICIPIO DE ÉL ÁGUILA  
CONCEJO MUNICIPAL**

<b>O MUNICI PAL</b>	3	No se cuenta con infraestructura para promoción y venta de cafés especiales	4	13%
	4	Inexistencia de estructuras de protección en espacios públicos	7	20%
	5	No se identifica problemática en el sector	2.3.5.6. 8.9	52%

Fuente: Elaboración Propia

## SECTOR GESTIÓN DEL RIESGO

Gráfico 2. Sector Gestión del Riesgo



Fuente: Elaboración Propia

Según la Gráfica 1 en el tema de Gestión del Riesgo la comunidad en general menciona problemas como: (1)\* viviendas en alto riesgo por mal estado de las mismas, (59%), siendo esta la problemática con mayor afectación en las veredas del Municipio. Por otra parte, la (6)\* la Infraestructura en zona de alto riesgo por movimientos en masa y avenida torrencial y la (3)\* infraestructura en la estado por

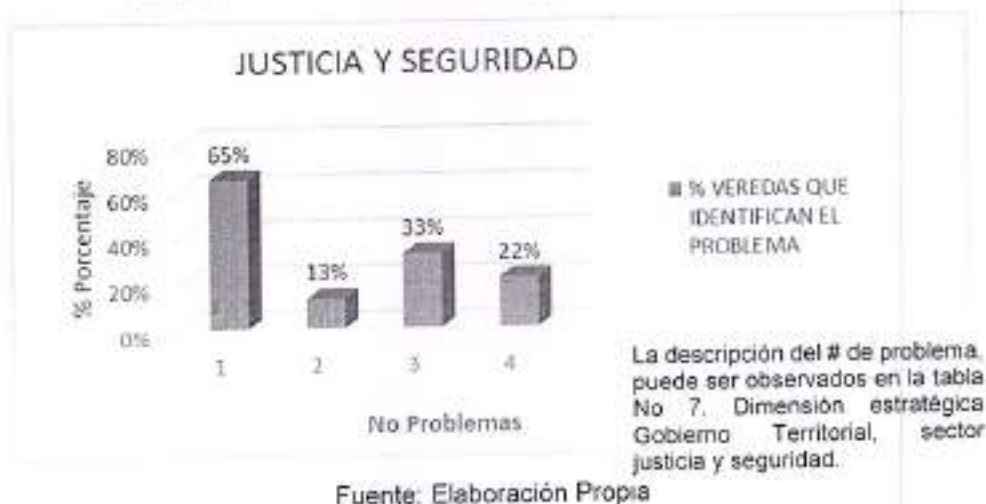


REPÚBLICA DE COLOMBIA  
DEPARTAMENTO DEL VALLE DEL CAUCA  
MUNICIPIO DE ÉL ÁGUILA  
CONCEJO MUNICIPAL

deterioro, son problemas importantes calificadas con un (35%), de influencia en el territorio.

**SECTOR JUSTICIA, SEGURIDAD Y CONVIVENCIA CIUDADANA**

Gráfico 3. Sector Justicia, Seguridad y Convivencia.



La Gráfica 2, indica que los sectores que (4)\* no identifican problemas de Justicia, seguridad y convivencia, equivalen a un (22%). Sin embargo, en otras veredas del municipio se manifiesta (2)\* inseguridad por la poca presencia de fuerzas policivas y militares especialmente en la zona rural con un (65%) y (3)\* la inexistencia o deficiencia de las cámaras de seguridad (33%).

**SECTOR DESARROLLO COMUNITARIO**

Gráfico 4. Sector Desarrollo comunitario

Carrera 3 N° 9-02  
Email- [concejo@elaquila-valle.gov.co](mailto:concejo@elaquila-valle.gov.co)  
[www.concejomunicipal-elaquila-valle.gov.co](http://www.concejomunicipal-elaquila-valle.gov.co)  
El Águila Valle del Cauca



REPÚBLICA DE COLOMBIA  
DEPARTAMENTO DEL VALLE DEL CAUCA  
MUNICIPIO DE ÉL ÁGUILA  
CONCEJO MUNICIPAL



Según la Gráfica 3, el (7%) de la comunidad no identifican problemas relacionados con el desarrollo comunitario; pero en otras partes del territorio se identifican situaciones tales como: (1)\* Poca participación por parte de la comunidad y las JAC, con un (61%), y (2)\* Falta de infraestructura adecuada para la operación de las JAC.

## SECTOR EQUIPAMIENTO MUNICIPAL

Gráfico 5. Sector Equipamiento Municipal

Carrera 3 N° 9-02  
Email- [concejo@elaquila-valle.gov.co](mailto:concejo@elaquila-valle.gov.co)  
[www.concejomunicipal-elaquila-valle.gov.co](http://www.concejomunicipal-elaquila-valle.gov.co)  
El Águila Valle del Cauca



**REPÚBLICA DE COLOMBIA  
DEPARTAMENTO DEL VALLE DEL CAUCA  
MUNICIPIO DE ÉL ÁGUILA  
CONCEJO MUNICIPAL**



Fuente: Elaboración Propia

En cuanto al sector equipamiento, la Gráfica 4, indica que el mayor porcentaje (52%) de la comunidad de los diferentes sectores, no identificaron ninguna problemática. Sin embargo, en otras veredas manifestaron (4)\* inexistencia de protección de protección en espacios públicos, (1)\* la inexistencia o mal estado de parques infantiles y la (2)\* inexistencia de un sitio para la promoción de productos.

**DIMENSIÓN ESTRATÉGICA DESARROLLO INTEGRAL Y JUSTICIA SOCIAL**

Tabla 8. Dimensión Estratégica Desarrollo integral y justicia social

SECTOR	No problemas	PROBLEMAS	LOCALIZACIÓN	% VEREDAS QUE IDENTIFICAN EL PROBLEMA
SALUD	1	Falta de brigadas de salud general y odontológica	1.2.3.5.7	65%
	2	Mala atención en la ESE Hospital	1.3.5.8	43%
	3	Dificultad del traslado de la zona rural al ESE hospital	1.8.9	30%

Carrera 3 N° 9-02  
Email- [concejo@elaquila-valle.gov.co](mailto:concejo@elaquila-valle.gov.co)  
[www.concejomunicipal-elaquila-valle.gov.co](http://www.concejomunicipal-elaquila-valle.gov.co)  
El Águila Valle del Cauca



**REPÚBLICA DE COLOMBIA**  
**DEPARTAMENTO DEL VALLE DEL CAUCA**  
**MUNICIPIO DE EL ÁGUILA**  
**CONCEJO MUNICIPAL**

	4	Puestos de salud sin funcionamiento o en mal estado	4.6.7.9	46%
	5	Alto índice de enfermedades de salud mental	4.5	26%
	6	Falta de parque automotor en la ESE	4	13%
	7	Proliferación de perros y gatos	5	13%
<b>EDUCACION</b>	1	Deficiente alimentación escolar para estudiantes	1.7	35%
	2	Sedes educativas en mal estado	2.3.4.5.8	52%
	3	Poco acceso a educación superior	7	20%
	4	Poca dotación tecnológica en las I.E	2.5.8	33%
	5	baja conexión a internet	7	20%
	6	falta de personal interdisciplinario en las I.E	4	13%
	7	Falta de material educativo actualizado para estudiantes	5.6.8	28%
	8	Transporte escolar	4.6	17%
	9	Inadecuada modalidad en las Instituciones Educativas	1.2.5	39%
	10	Desabastecimiento de agua en las sedes	2.5	24%
	11	No se identifica problemática en el sector	9	7%
<b>CULTURA</b>	1	No existen espacios culturales	2.7	30%
	2	No existen monitores culturales	1.3.5	35%
	3	No se cuenta con oferta de programas culturales	2.3.4.7	50%
	4	Poco material para incentivar la lectura y la escritura	2.5.7.8	52%
	5	Falta de una política pública municipal en cultura que garantice la igualdad y equidad	1	15%
	6	No se identifica problemática en el sector	4.6.9	26%
<b>DEPORTE Y RECREACION</b>	1	Mal estado de la infraestructura deportiva	1.2.3.4.5 .6.7.8.9	100%
	2	Inexistencia de infraestructura deportiva y recreativa	3.4.5.7	52%
	3	Falta de ofertas deportivas y recreativas diversas	2.3.4.5.6 .7.8.9	85%
	4	Poca dotación deportiva	3.4.8	28%

Carrera 3 N° 9-02  
 Email- [concejo@elaquila-valle.gov.co](mailto:concejo@elaquila-valle.gov.co)  
[www.concejomunicipal-elaquila-valle.gov.co](http://www.concejomunicipal-elaquila-valle.gov.co)  
 El Águila Valle del Cauca



**REPÚBLICA DE COLOMBIA**  
**DEPARTAMENTO DEL VALLE DEL CAUCA**  
**MUNICIPIO DE EL ÁGUILA**  
**CONCEJO MUNICIPAL**

	5	Falta de una política pública municipal en deporte que garantice la igualdad y equidad	1	15%
<b>VICTIMAS</b>	1	Pocas fuentes de ingresos económicos de la población víctima	1.3.5.6.8	41%
	2	Baja capacidad asociativa de las víctimas para la gestión	1.7	20%
	3	Mala atención en oficina de víctimas	8	9%
	4	No se identifica problemática en el sector	2.4.9	30%
<b>GRUPOS VULNERABLES</b>	1	Desprotección y abandono de la población vulnerable	1.3.4	35%
	2	Bajos o nulos ingresos de la población vulnerable	1.2	26%
	3	Centralización de programas para la población vulnerable	2.4.8	33%
	4	Discriminación de personas en condición de vulnerabilidad	2.8	20%
	5	Población vulnerable con necesidades sociales y baja escolaridad	1.2	26%
	6	Analfabetismo de población vulnerable	2.8	20%
	7	Población vulnerable sin espacio de crecimiento y educación.	2.4.8	33%
	8	Adolescentes consumo de sustancias.	8	9%
	9	Abusos sexuales a menores	8	9%
	10	Poco apoyo a la comunidad indígena en el Municipio	4	13%
	11	Bajo apoyo con ayudas técnicas a la población discapacitada	3	7%
	12	No se identifica problemática en el sector	5.6.7.9	46%
<b>VIVIENDAS</b>	1	Alto deterioro de viviendas en el Municipio	1.2.3.4.5 .6.7.8.9	100%
	2	No se cuenta con vivienda propia	1.2.3.4.5 .6.8	100%
<b>AGUA POTABLE Y SANEAMIENTO</b>	1	Desabastecimiento de agua por fenómeno del niño	1.2.3.7	52%
	2	Inexistencia o mal estado de acueductos rurales	1.2.3.4.5 .6.7.8.9	100%
	3	Mala calidad del agua	2.5	24%

Carrera 3 N° 9-02  
 Email- [concejo@elaquila-valle.gov.co](mailto:concejo@elaquila-valle.gov.co)  
[www.concejomunicipal-elaquila-valle.gov.co](http://www.concejomunicipal-elaquila-valle.gov.co)  
 El Águila Valle del Cauca





**REPÚBLICA DE COLOMBIA  
DEPARTAMENTO DEL VALLE DEL CAUCA  
MUNICIPIO DE ÉL ÁGUILA  
CONCEJO MUNICIPAL**

<b>MIENTO BASICO</b>	4	Inexistencia de infraestructura para tratamiento de aguas residuales	1.2.3.6.7 .8.9	74%
	5	Mal estado e inexistencia de redes de alcantarillado	1.2.7.9	52%
	6	Deficiencia en la recolección de los residuos solidos	1.5	28%
<b>MINAS Y ENERGI A</b>	1	Inexistencia o ineficiencia del alumbrado publico	7.9	26%
	2	dificultades para suscripción al servicio de gas	7	26%
	3	No se identifica problemática en el sector	1.2.3.4.5 .6.8	83%

Fuente: Elaboración Propia  
**SECTOR SALUD.**

Gráfico 6. Sector Salud.



Fuente: Elaboración Propia

Como se observa en el Grafico 5, referente al sector salud, los problemas que según la comunidad en general identifica en sus territorios son (1)\* Falta de brigadas de salud general y odontológicas (69%) de las mesas lo mencionaron. Seguido del problema (4)\* Mal estado y poca dotación de los puestos de salud (45%) y de la (2)\* mala atención en la ESE Hospital con un (43%), (3)\* las dificultades de traslado de la comunidad de la zona rural a la ESE Hospital(30%), el (5)\* alto indice de enfermedades mentales (26%), por último, el problema (6)\* falta de parque automotor en la ESE(13%).

## SECTOR EDUCACIÓN

Gráfico 7. Sector Educación

Carrera 3 N° 9-02  
Email- [concejo@elaquila-valle.gov.co](mailto:concejo@elaquila-valle.gov.co)  
[www.concejomunicipal-elaquila-valle.gov.co](http://www.concejomunicipal-elaquila-valle.gov.co)  
El Águila Valle del Cauca



REPÚBLICA DE COLOMBIA  
DEPARTAMENTO DEL VALLE DEL CAUCA  
MUNICIPIO DE EL ÁGUILA  
CONCEJO MUNICIPAL



Fuente: Elaboración Propia

La Gráfica 6, indica la preocupación que sufre la comunidad en general es (2)\* el mal estado de las sedes educativas (incluyendo redes) puesto que obtuvo un 52% es decir, se mencionó en todas las mesas. Otros problemas que obtuvieron una calificación importante fueron: (9)\* inadecuada modalidad de las I.E (39%), la(1)\* deficiente alimentación escolar (35%), (4)\* Falta de material educativo actualizado y no menos importante es (3)\* Poco acceso a educación superior con un puntaje de (26%).

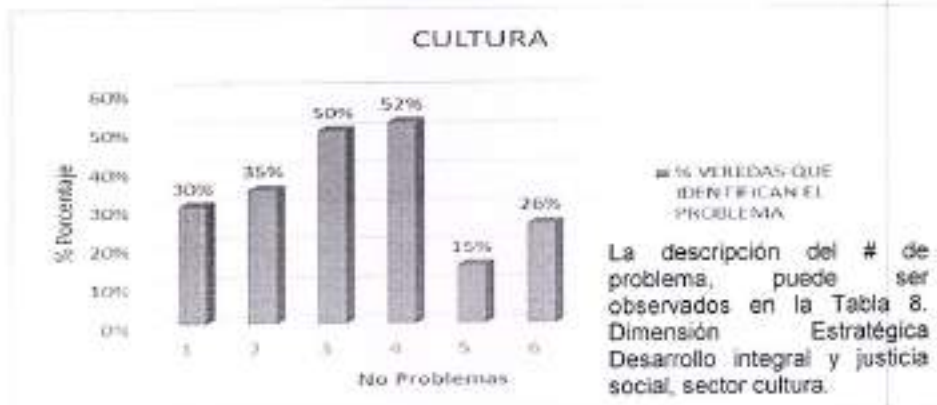
## SECTOR CULTURA

Gráfico 8. Sector Cultura.

Carrera 3 N° 9-02  
Email- [concejo@elaguila-valle.gov.co](mailto:concejo@elaguila-valle.gov.co)  
[www.concejomunicipal-elaguila-valle.gov.co](http://www.concejomunicipal-elaguila-valle.gov.co)  
El Águila Valle del Cauca



REPÚBLICA DE COLOMBIA  
DEPARTAMENTO DEL VALLE DEL CAUCA  
MUNICIPIO DE EL ÁGUILA  
CONCEJO MUNICIPAL



Fuente: Elaboración Propia

Para el sector Cultura la realización de la Gráfica 7, indica que la principal preocupación de la comunidad en las diferentes veredas del municipio es la (4)\* Poco material para incentivar la lectura y la escritura en las veredas, con un (52%), seguido de (3)\* No se cuenta con oferta de programas culturales con un (50%), (2)\* no existen profesores de cultura (35%) y por ultimo (1)\* no existen espacios culturales (30%)

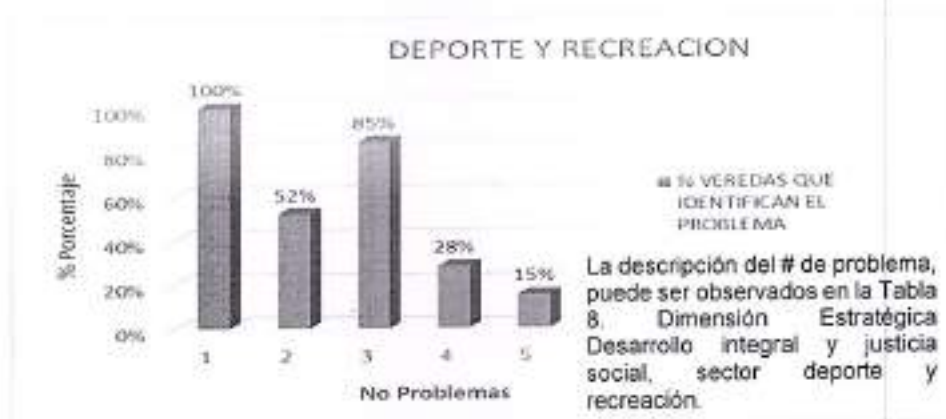
## SECTOR DEPORTE Y RECREACIÓN

Gráfico 9. Sector Deporte y recreación

Carrera 3 N° 9-02  
Email- [concejo@elaquila-valle.gov.co](mailto:concejo@elaquila-valle.gov.co)  
[www.concejomunicipal-elaquila-valle.gov.co](http://www.concejomunicipal-elaquila-valle.gov.co)  
El Águila Valle del Cauca



REPÚBLICA DE COLOMBIA  
DEPARTAMENTO DEL VALLE DEL CAUCA  
MUNICIPIO DE ÉL ÁGUILA  
CONCEJO MUNICIPAL




Fuente: Elaboración Propia

Como se observa en la Gráfica 8. En cuanto al deporte y recreación las mesas tuvieron gran participación, se seleccionaron los problemas más representativos y según la comunidad son: (1)\* mal estado de la infraestructura deportiva (100%), seguido de (3)\* falta de ofertas deportivas y recreativas y (2)\* inexistencia de infraestructura deportiva (52%). Otro problema del sector de recreación y deporte con incidencia representativa en el municipio es (4)\* poca dotación deportiva.

## SECTOR INCLUSION SOCIAL

Gráfico 10. Sector Inclusión social- Víctimas del conflicto armado



Fuente: Elaboración Propia

Carrera 3 N° 9-02  
Email- [concejo@elaquila-valle.gov.co](mailto:concejo@elaquila-valle.gov.co)  
[www.concejomunicipal-elaquila-valle.gov.co](http://www.concejomunicipal-elaquila-valle.gov.co)  
El Águila Valle del Cauca



REPÚBLICA DE COLOMBIA  
DEPARTAMENTO DEL VALLE DEL CAUCA  
MUNICIPIO DE ÉL ÁGUILA  
CONCEJO MUNICIPAL

Según la Gráfica 9, en cuanto a víctimas del conflicto armado, en diferentes sector (4)\* no identificaron problemáticas para esta población, sin embargo, se manifiesta en las diferentes actividades de participación realizadas, la (1)\* pocas fuentes de ingresos económicos para la población victima (41%), la (2)\* Baja capacidad asociativa de las victimas para la gestión, con (20%) y por último la (3)\* Mala atención en la oficina de víctimas.

Gráfico 11. Sector Inclusión social- demás grupos vulnerables




Para la demás población perteneciente a los grupos vulnerables, el (46%) de los sectores, (12) \* no identificaron problemáticas para esta población, no obstante, se identificaron un numero signficante de problemáticas que afectan a esta población, donde se pueden observar los mas significativos, como, (1)\* Desprotección y abandono de la población vulnerable (35%), (3)\* Centralización de programas para la población vulnerable (33%), (7)\* Población vulnerable con necesidades sociales y baja escolaridad (33%), (2)\* Bajos o nulos ingresos de la población vulnerable y Analfabetismo de población vulnerable, con un porcentaje de (26%) respectivamente.



REPÚBLICA DE COLOMBIA  
DEPARTAMENTO DEL VALLE DEL CAUCA  
MUNICIPIO DE EL ÁGUILA  
CONCEJO MUNICIPAL

**SECTOR VIVIENDA, CIUDAD Y TERRITORIO**

Gráfico 12. Sector Vivienda, ciudad y territorio



Fuente: Elaboración Propia

De acuerdo a la Gráfica 10, (1)\* Alto deterioro de viviendas en el Municipio y se manifestó (2)\* no contar con vivienda propia, estas situaciones son mencionadas en todas las veredas visitadas en la realización del ejercicio de planificación con un porcentaje de (100%) para cada problema.

**AGUA POTABLE Y SANEAMIENTO**

Gráfico 13. agua potable y saneamiento básico

Carrera 3 N° 9-02  
Email- [concejo@elaguila-valle.gov.co](mailto:concejo@elaguila-valle.gov.co)  
[www.concejomunicipal-elaguila-valle.gov.co](http://www.concejomunicipal-elaguila-valle.gov.co)  
El Águila Valle del Cauca



REPÚBLICA DE COLOMBIA  
DEPARTAMENTO DEL VALLE DEL CAUCA  
MUNICIPIO DE EL ÁGUILA  
CONCEJO MUNICIPAL



Fuente: Elaboración Propia

Como se observa en la Gráfica 11, la comunidad identifica un problema principal en el sector de agua potable y saneamiento básico, el cual se refiere a la (2)\* Inexistencia o mal estado de acueductos rurales (100%) presentando en las mesas de trabajo de especificaciones veredales. El otro porcentaje alto (74%) que se observa en la tabla 8 se refiere a la inexistencia de infraestructura individual y colectiva para el tratamiento de aguas residuales, seguido de (4)\* el mal estado e inexistencia de redes de alcantarillado y (1)\* el desabastecimiento de agua por el fenómeno del niño y (3)\* la mala calidad del agua.

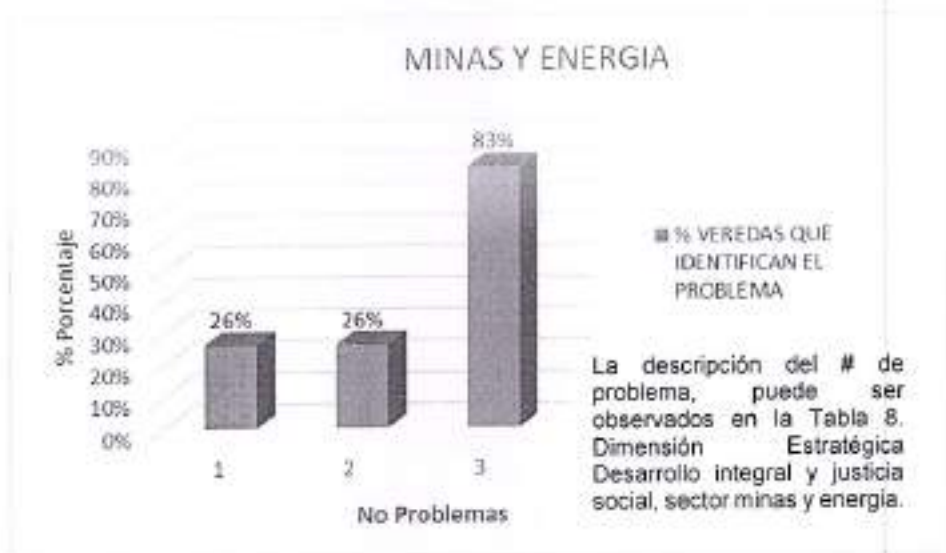
## SECTOR MINAS Y ENERGÍA

Gráfico 14. Sector minas y energía

Carrera 3 N° 9-02  
Email- [concejo@elaguila-valle.gov.co](mailto:concejo@elaguila-valle.gov.co)  
[www.concejomunicipal-elaguila-valle.gov.co](http://www.concejomunicipal-elaguila-valle.gov.co)  
El Águila Valle del Cauca



**REPÚBLICA DE COLOMBIA  
DEPARTAMENTO DEL VALLE DEL CAUCA  
MUNICIPIO DE ÉL ÁGUILA  
CONCEJO MUNICIPAL**



Fuente: Elaboración Propia

Según la Grafica 12, gran parte de la comunidad no percibe problemas respecto a este sector de inversión (83%) sin embargo, se percibe en algunas veredas (26%), (2)\* inexistencia o ineficiencia del alumbrado público, (2)\* dificultades para la suscripción al servicio de gas domiciliario.

### DIMENSIÓN ESTRATÉGICA DESARROLLO PRODUCTIVO Y ECONÓMICO

Tabla 9. Dimensión estratégica desarrollo productivo y económico.

SECTOR	No problemas	PROBLEMAS	LOCALIZACIÓN	% VEREDAS QUE IDENTIFICAN EL PROBLEMA
TRANSPORTE	1	Mal estado de las vías rurales y sus ramales	1.2.3.4. 5.6.7.8. 9	100%

Carrera 3 N° 9-02  
Email- [concejo@elaquila-valle.gov.co](mailto:concejo@elaquila-valle.gov.co)  
[www.concejomunicipal-elaquila-valle.gov.co](http://www.concejomunicipal-elaquila-valle.gov.co)  
El Águila Valle del Cauca





**REPÚBLICA DE COLOMBIA**  
**DEPARTAMENTO DEL VALLE DEL CAUCA**  
**MUNICIPIO DE EL ÁGUILA**  
**CONCEJO MUNICIPAL**

	2	Inexistencia de vía	1.3	22%
	3	Infraestructura existente en mal estado	1.2.3.4. 5.6.7.9	91%
<b>DESARROLLO ECONOMICO</b>	1	Deficientes procesos de participación de la comunidad	5	13%
	2	Poco conocimiento para emprender	4.7	33%
	3	Falta de incentivos para el emprendimiento	4.5	26%
	4	Poca promoción turística	4	13%
	5	No se identifica problemática en el sector	1.2.3.6. 8.9	54%
<b>AGROPECUARIO</b>	1	Poca diversificación de cultivos	1.2.3.4. 5.6.7.8	93%
	2	Falta de asistencia técnica agropecuaria	1.2.4.6. 7.9	72%
	3	Inexistencia de centros de acopio para la comercialización	5	13%
	4	Falta de tenencia de tierras para familias campesinas	1.5.8	37%
	5	Deficientes procesos asociativos	4.5.7.8	54%
	6	Impacto negativo al medio ambiente por uso de agroquímicos	1.4	28%
	7	Mal manejo de aguas residuales	2.6	17%
	8	Mal estado de la infraestructura agrícola	1.2.4.6. 7	78%
	9	Problemas de salubridad por cocina en leña	1.2	26%
	10	Poca transformación y promoción de los productos	4.5	26%
<b>MEDIO AMBIENTE</b>	1	Desabastecimiento de Agua para el consumo humano y para la producción por el fenómeno del niño.	1.2.3.4. 8	54%
	2	Sobrepoblación canina	1	15%
	3	Conflicto entre humanos y felinos	1	15%
	4	Inadecuado manejo de aguas residuales	2.3.5.6. 7.8	65%
	5	Inadecuado manejo de residuos sólidos incluidos residuos de actividades agropecuarias	2.3.6.7. 9	50%
	6	Pocos programas para la conservación	4.5.6.7	52%
	7	Contaminación ambiental por consumo de leña	4.5.6.7. 8.9	67%
	8	Deforestación de ecosistemas	5.8	22%

Carrera 3 N° 9-02  
 Email- [concejo@elaquila-valle.gov.co](mailto:concejo@elaquila-valle.gov.co)  
[www.concejomunicipal-elaquila-valle.gov.co](http://www.concejomunicipal-elaquila-valle.gov.co)  
 El Águila Valle del Cauca




**REPÚBLICA DE COLOMBIA  
DEPARTAMENTO DEL VALLE DEL CAUCA  
MUNICIPIO DE ÉL ÁGUILA  
CONCEJO MUNICIPAL**

	9	Poca cultura ambiental en el Municipio	8	9%
<b>TURISMO</b>	1	Desconocimiento en temas turisticos	1.4.7	48%
	2	Inseguridad para practicas turisticas	1.4	28%
	3	Falta de señalización	1.2.4.7	59%
	4	Inexistencia o mal estado de infraestructura para turismo	2.3.4.7.8	59%
	5	Poca asociatividad para el desarrollo del turismo	3	7%
	6	Poco apoyo para mejorar la oferta turística	4.5.7.9	52%
	7	No se identifica problemática en el sector	6	7%

Fuente: Elaboración Propia

### SECTOR TRANSPORTE

Gráfico 15. Sector Transporte.



Fuente: Elaboración Propia

En cuanto al sector transporte, la Gráfica indica que el problema más sentido por la comunidad del municipio incluyendo el Gremio de conductores es (1)\*y (3)\* Deterioro



REPÚBLICA DE COLOMBIA  
DEPARTAMENTO DEL VALLE DEL CAUCA  
MUNICIPIO DE ÉL ÁGUILA  
CONCEJO MUNICIPAL

y la falta de mantenimiento de vías en zona rural e infraestructura existente en mal estado, además de (2)\* las inexistencia de vías en diferentes sectores.

## SECTOR DESARROLLO ECONÓMICO

Gráfico 16. Sector desarrollo económico



Fuente: Elaboración Propia

Según la Grafica 14, (54%) gran parte de la comunidad (5)\* no se identifican problemáticas con respecto al desarrollo económico se identifican situaciones tales como: (1)\* Deficientes procesos asociativos y (5)\* Pocas fuentes de empleo formal. Sin embargo, el problema (6)\* Pocas fuentes de empleo para mujeres.



REPÚBLICA DE COLOMBIA  
DEPARTAMENTO DEL VALLE DEL CAUCA  
MUNICIPIO DE ÉL ÁGUILA  
CONCEJO MUNICIPAL

SECTOR AGRICULTURA Y DESARROLLO RURAL

Gráfico 17. Sector agricultura



Fuente: Elaboración Propia

Como se observa en la Gráfica 15 varios son los problemas mencionados en las mesas de trabajo, sin embargo la (1)\*. Falta de diversificación de cultivos, es la situación que preocupa a los habitantes del municipio (93%), seguido de (8)\* Mal estado de la infraestructura Agrícola (78%), (3)\* Falta de fortalecimiento y asistencia técnica agropecuaria (72%), (5)\* deficientes problemas asociativos con un (54%) y Por último, pero no menos importante la (4)\* Falta de tenencia de tierras de las familias campesinas, (9)\* problemas de salud por las cocinas en leña, (6)\* Impacto negativo al medio ambiente por uso de agroquímicos, (3)\* Mal manejo de aguas residuales y la (7)\* Inexistencia de centros de acopio para la comercialización.



REPÚBLICA DE COLOMBIA  
DEPARTAMENTO DEL VALLE DEL CAUCA  
MUNICIPIO DE ÉL ÁGUILA  
CONCEJO MUNICIPAL

SECTOR AMBIENTE Y DESARROLLO SOSTENIBLE

Gráfico 18. Sector ambiente



Fuente: Elaboración Propia

De acuerdo a la Gráfica 17 el mayor problema que percibe la comunidad es la, (7)\*la contaminación por consumo de leña (67%) seguido de (4)\* inadecuado manejo aguas residuales, el (1)\* Desabastecimiento de Agua para el consumo humano y para la producción por el fenómeno del niño (54%). otros problemas seleccionados en este sector de inversión son: (4)\* inadecuado manejo de los residuos sólidos, incluyendo residuos agropecuarios (50%) y (5)\* Falta de programas de conservación(52%).

SECTOR TURISMO

Carrera 3 N° 9-02  
Email- [concejo@elaquila-valle.gov.co](mailto:concejo@elaquila-valle.gov.co)  
[www.concejomunicipal-elaquila-valle.gov.co](http://www.concejomunicipal-elaquila-valle.gov.co)  
El Águila Valle del Cauca



REPÚBLICA DE COLOMBIA  
DEPARTAMENTO DEL VALLE DEL CAUCA  
MUNICIPIO DE ÉL ÁGUILA  
CONCEJO MUNICIPAL

Gráfico 19. Sector turismo.



Fuente: Elaboración Propia

En cuanto al sector turismo, el 7% de los sectores, (7)\* no identificaron problemáticas, por otro lado, la (3)\* Falta de señalización y la (4)\* Inexistencia o mal estado de infraestructura para turismo, son las problemáticas más mencionadas con un (59%) respectivamente, seguido de (6)\* poco apoyo para mejorar la oferta turística (52%) y (1)\* desconocimiento en temas turísticos.

### DIALOGO PARTICIPATIVO NIÑOS, NIÑAS Y ADOLESCENTES

De igual manera, se realizó el dialogo participativo con los niños, niñas y adolescentes del Municipio, haciendo uso de la metodología propuesta por el Instituto de Bienestar Familiar- ICBF, la cual consistió agrupar a los participantes, niños mayores de 8 años hasta jóvenes de 17 años, en 5 mesas temáticas de la siguiente manera:

#### Mesa 1.

- Agrupar a los niños menores de 11 años, que plasmen en un documento, las respuestas a las siguientes preguntas:

Carrera 3 N° 9-02  
Email- [concejo@elaguila-valle.gov.co](mailto:concejo@elaguila-valle.gov.co)  
[www.concejomunicipal-elaguila-valle.gov.co](http://www.concejomunicipal-elaguila-valle.gov.co)  
El Águila Valle del Cauca



REPÚBLICA DE COLOMBIA  
DEPARTAMENTO DEL VALLE DEL CAUCA  
MUNICIPIO DE ÉL ÁGUILA  
CONCEJO MUNICIPAL

- Con relación al Desarrollo integral de la primera infancia ¿qué tiene su territorio que hace feliz a un niño o niña? ¿Qué debería tener su territorio para ser más feliz como niña y niño?

**Mesa 2.**

- Agrupar a los niños y adolescentes de 11 a los 17 años, que plasmen en un documento, las respuestas a las siguientes preguntas:
  - Con relación al Desarrollo integral de Infancia y Adolescencia ¿qué tiene su territorio que hace feliz a un adolescente? ¿Qué debería tener su territorio para ser más feliz como adolescente

**Mesa 3.**

- Agrupar a los niños y adolescentes, que plasmen en un documento, las respuestas a las siguientes preguntas:
  - Con relación a la Protección y atención a vulnerabilidades ¿qué tiene su territorio que lo hace sentir protegido? ¿Qué debería tener su territorio para sentirte más protegido?

**Mesa 4.**

- Agrupar a los niños y adolescentes, que plasmen en un documento, las respuestas a las siguientes preguntas:
  - Con relación al Derecho Humano a la Alimentación ¿Cómo consideras se debería garantizar la alimentación de las niñas, niños y adolescentes de tu territorio?

**Mesa 5.**


- Agrupar a los niños y adolescentes, que plasmen en un documento, las respuestas a las siguientes preguntas:
  - Con relación al Apoyo y Fortalecimiento a las Familias ¿qué tiene su territorio que consideres ayuda a fortalecer la familia? o ¿Qué espacios te gustaría compartir con tu familia? (deportes, cultura, recreación, otros).

Carrera 3 N° 9-02  
Email- [concejo@elaquila-valle.gov.co](mailto:concejo@elaquila-valle.gov.co)  
[www.concejomunicipal-elaquila-valle.gov.co](http://www.concejomunicipal-elaquila-valle.gov.co)  
El Águila Valle del Cauca





REPÚBLICA DE COLOMBIA  
DEPARTAMENTO DEL VALLE DEL CAUCA  
MUNICIPIO DE ÉL ÁGUILA  
CONCEJO MUNICIPAL



De la actividad realizada, participaron 50 niños y adolescentes, obteniendo los siguientes resultados:

**Mesa 1.**

¿Que lo hace feliz del territorio?	¿Que necesita el territorio?
Los programas de prácticas deportivas de futbol, ciclismo, voleibol y culturales como música, danza, dibujo, pintura y biblioteca.	Los programas de prácticas deportivas de futbol, ciclismo, voleibol y culturales como música, danza, dibujo, pintura y biblioteca.

**Mesa 2.**

¿Que lo hace feliz del territorio?	¿Que necesita el territorio?
+Cultura y educación. +Polideportivos. +Colegios. +Mirador. +Paisajes naturaleza. +Solidaridad y humildad de la gente. +El plátano y el café mejoran la economía y es el origen del pueblo.	-Piscinas. -Espacios de arte y deporte. -El pueblo es muy pequeño y no se consiguen muchas cosas. -No se tienen en cuenta los niños y adolescentes en diferentes actividades. -No hay juegos. -No hay control de precios de reventa

**Mesa 3.**

Carrera 3 N° 9-02  
Email- [concejo@elaguila-valle.gov.co](mailto:concejo@elaguila-valle.gov.co)  
[www.concejomunicipal-elaguila-valle.gov.co](http://www.concejomunicipal-elaguila-valle.gov.co)  
El Águila Valle del Cauca





REPÚBLICA DE COLOMBIA  
DEPARTAMENTO DEL VALLE DEL CAUCA  
MUNICIPIO DE ÉL ÁGUILA  
CONCEJO MUNICIPAL

¿Que lo hace sentir protegido del territorio?	¿Que necesita el territorio?
+La policía. +Los bomberos +El Alcalde. +El Hospital. +El Colegio.	-Programa cívica juvenil. -Mas prevención en los colegios. -Programa juvenil de protección.

**Mesa 4.**

¿Cómo se debe garantizar la alimentación en el territorio?
+Saludable (frutas y verduras) +Proteína (Carnes). +Variable y balanceada. +Tres comidas al día. +No exagerar en comida chatarra +Apoyar a los agricultores del Municipio.

**Mesa 5.**

¿Que ayuda a fortalecer la familia en el territorio?	¿Que necesita el territorio?
+S/R	-Implementar un parque en las piscinas para compartir en familia.

**3. DOCUMENTO DIAGNOSTICO**

Carrera 3 N° 9-02  
Email- [concejo@elaguila-valle.gov.co](mailto:concejo@elaguila-valle.gov.co)  
[www.concejomunicipal-elaguila-valle.gov.co](http://www.concejomunicipal-elaguila-valle.gov.co)  
El Águila Valle del Cauca



REPÚBLICA DE COLOMBIA  
DEPARTAMENTO DEL VALLE DEL CAUCA  
MUNICIPIO DE EL ÁGUILA  
CONCEJO MUNICIPAL


### 3.1. POBLACIÓN

El Municipio de EL Águila Valle del Cauca cuenta con una superficie de 255 km<sup>2</sup> y con una densidad poblacional de 35,91 habitantes/ km<sup>2</sup>, debido a que, las proyecciones del Censo Nacional de Población y Vivienda publicadas en 2020, se estima que para el 2024 aproximadamente habiten 9.157 personas, donde el 69,9% habitan en la zona rural y el 30,1% en la zona urbana, de las cuales 52,6% son hombre y el 47,4% mujeres.

Gráfico 20. Población desagregada por zona y sexo.


#### Población desagregada por sexo (2024)

Fuente: DANE - Proyecciones de población con base en el Censo 2018.



#### Población desagregada por área (2024)

Fuente: DANE - Proyecciones de población con base en el Censo 2018.



Fuente: elaboración propia de la Secretaría de Planeación  
**Población por área de residencia urbano/rural**

La población para el área urbana es de 2.752 habitantes (30%), y para el área rural es de 6.404 (70%). El Águila tiene un grado de urbanización de 30%

Tabla 10. Población por área de residencia, municipio de El Águila-Valle del Cauca, 2023.

Carrera 3 N° 9-02  
Email- [concejo@elaguila-valle.gov.co](mailto:concejo@elaguila-valle.gov.co)  
[www.concejomunicipal-elaguila-valle.gov.co](http://www.concejomunicipal-elaguila-valle.gov.co)  
El Águila Valle del Cauca



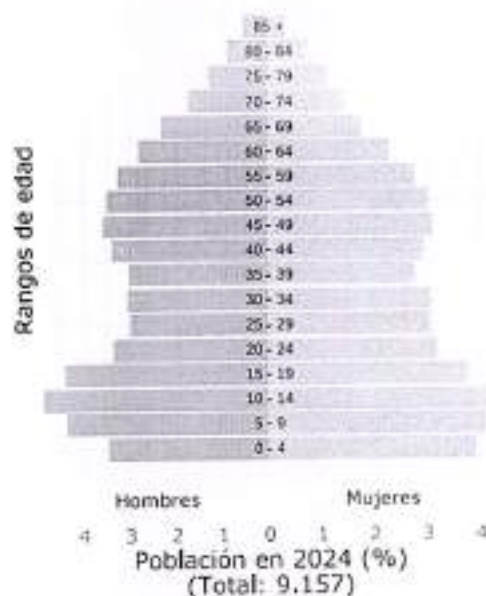
**REPÚBLICA DE COLOMBIA  
DEPARTAMENTO DEL VALLE DEL CAUCA  
MUNICIPIO DE ÉL ÁGUILA  
CONCEJO MUNICIPAL**

Municipio	Población cabecera municipal		Población resto		Población total	Grado de urbanización
	Población	Porcentaje	Población	Porcentaje		
El Águila	2.752	30%	6.404	70%	9.157	30%

Fuente: DANE

De la población para 2024 se estima que, el 9% (824) son hombres y mujeres en el ciclo de vida de primera infancia, el 11% (974) son hombres y mujeres en el ciclo de vida de infancia, el 12% (1.107) adolescentes, el 10% (956) jóvenes, el 41%(3.741) adultos y el 17%(1.559) adultos mayores.

Gráfico 21. Pirámide poblacional



Fuente: elaboración propia de la Secretaría de Planeación

Esta pirámide poblacional masculina y femenina y por grupos de quinquenios de edad, resume los cambios respecto a la natalidad y mortalidad, para el año 2023 la pirámide

Carrera 3 N° 9-02  
Email- [concejo@elaquila-valle.gov.co](mailto:concejo@elaquila-valle.gov.co)  
[www.concejomunicipal-elaquila-valle.gov.co](http://www.concejomunicipal-elaquila-valle.gov.co)  
El Águila Valle del Cauca



REPÚBLICA DE COLOMBIA  
DEPARTAMENTO DEL VALLE DEL CAUCA  
MUNICIPIO DE ÉL ÁGUILA  
CONCEJO MUNICIPAL

se muestra en forma de campana, con una base reducida en comparación con el grupo de 0 a 9 años y un incremento progresivo a partir de los 39 años hasta los 50 años.

Tabla 11. Habitantes por Ciclos de vidas

CICLOS DE VIDA	RANGOS ETARIOS	HOMBRES	MUJERES	TOTAL
Primera Infancia	0-5	391	433	824
Infancia	6-11	501	473	974
Adolescencia	12-18	598	509	1.107
Juventud	19-26	489	463	952
Adultos	27-59	1966	1775	3.741
Adulto Mayor	>60	874	685	1.559
<b>TOTAL</b>		<b>4.819</b>	<b>4.338</b>	<b>9.157</b>

Fuente: elaboración propia de la Secretaría de Planeación

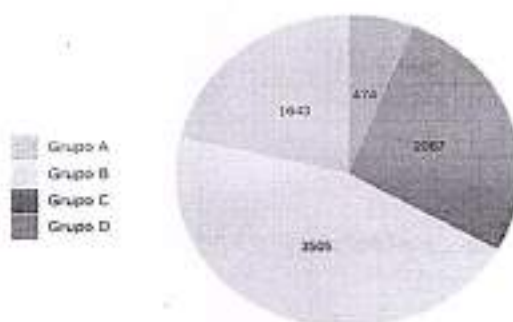
Según las estadísticas del SISBEN, en el municipio solo se encuentran censados 7.709 habitantes, conformados por 2.648 hogares, de los cuales 870 se encuentran en zona urbana y 1.778 en zona rural, dichos hogares pertenecen a las siguientes categorías:

Gráfico 22. Distribución de registros SISBEN



Distribución de registros en SISBEN IV

Fuente: DNP (2023)



Fuente: DNP

Carrera 3 N° 9-02  
Email- [concejo@elaguila-valle.gov.co](mailto:concejo@elaguila-valle.gov.co)  
[www.concejomunicipal-elaguila-valle.gov.co](http://www.concejomunicipal-elaguila-valle.gov.co)  
El Águila Valle del Cauca



REPÚBLICA DE COLOMBIA  
DEPARTAMENTO DEL VALLE DEL CAUCA  
MUNICIPIO DE ÉL ÁGUILA  
CONCEJO MUNICIPAL

Observándose que, EL 21% de la población pertenece a la Categoría A, el 45% hace parte de la categoría B, el 27% a la categoría C y el 6% se encuentran en la Categoría D, indicando que el 72% (5.593) de la población Aguileña, se encuentran en vulnerabilidad o en situación de pobreza y el 21% (1.643) se encuentra en situación de pobreza extrema.

### 3.2. DIAGNOSTICOS SECTORIALES

#### SECTOR FORTALECIMIENTO INSTITUCIONAL

El Municipio de El Águila Valle, con una planta de cargos global de 35 empleados, adoptada mediante decreto 180 de diciembre de 2023, adoptando funciones del despacho de alcaldía, las secretarías de desarrollo económico y social, medio ambiente y cultura, secretaria de planeación e infraestructura, Secretaría de Gobierno y Paz y la secretaria financiera y de gestión administrativa; personal de planta que no es suficiente para el desarrollo de los procesos de la administración Municipal.

En cuanto al desempeño Municipal el Municipio alcanzo en la última medición realizada en el 2022, por el Departamento Nacional de Planeación, dividida en dos, componente gestión y componente de resultados, obteniendo un puntaje de 58,6 y 69,58 respectivamente, como se observa en la siguiente gráfica:

Gráfico 23. Medición de desempeño municipal



**REPÚBLICA DE COLOMBIA  
DEPARTAMENTO DEL VALLE DEL CAUCA  
MUNICIPIO DE ÉL ÁGUILA  
CONCEJO MUNICIPAL**

**Medición de Desempeño Municipal (2021)**

Fuente: DNP - Subdirección de Planeación Territorial (SPT)



Fuente: información ficha Terridata- DNP 2023

La calificación de gestión depende específicamente de la movilización de recursos Propios, la ejecución de recursos de inversión, el ordenamiento territorial y los índices de gobierno abierto y transparencia; La calificación de resultados considera los elementos de bienestar social enmarcados en la constitución Política, políticas de ODS, ODM, calificando los indicadores de las dimensiones salud, educación, servicios públicos y seguridad, que se pueden observar en la siguiente gráfica:

Tabla 12. Resultados MDM

Resultados MDM	Vigencia actual		
	2021		
	Puntaje	Promedio del grupo de CI	Posición dentro del grupo de CI
Puntaje global MDM	59,34	46,88	25/218
Movilización de recursos propios	14,53	17,30	122/218
Ejecución de recursos	86,38	59,45	16/218
Gobierno abierto y transparencia	88,89	73,91	76/218
Ordenamiento territorial	44,82	36,85	48/218
<b>Componente de gestión</b>	<b>58,60</b>	<b>46,88</b>	<b>34/218</b>

Carrera 3 N° 9-02  
Email- [concejo@elaguila-valle.gov.co](mailto:concejo@elaguila-valle.gov.co)  
[www.concejomunicipal-elaguila-valle.gov.co](http://www.concejomunicipal-elaguila-valle.gov.co)  
El Águila Valle del Cauca



REPÚBLICA DE COLOMBIA  
DEPARTAMENTO DEL VALLE DEL CAUCA  
MUNICIPIO DE ÉL ÁGUILA  
CONCEJO MUNICIPAL

Educación	48,92	49,97	130/218
Salud	90,22	85,38	55/218
Servicios	46,29	45,66	101/218
Seguridad y convivencia	92,88	91,60	107/218
<b>Componente de resultados</b>	<b>69,58</b>	<b>68,15</b>	<b>89/218</b>

Fuente: elaboración propia- secretaria de Planeación

### DESEMPEÑO FISCAL:

En cuanto al desempeño fiscal del Municipio se obtuvo un índice de desempeño fiscal de 35.85 puntos, medidos por el porcentaje de ingresos corrientes destinados a funcionamiento, el respaldo a la deuda, porcentaje de ingresos correspondientes a transferencias y recursos propios, el porcentaje de gastos destinado a la inversión y la capacidad del ahorro.

Gráfico 24. Desempeño Fiscal.



REPÚBLICA DE COLOMBIA  
DEPARTAMENTO DEL VALLE DEL CAUCA  
MUNICIPIO DE ÉL ÁGUILA  
CONCEJO MUNICIPAL

Indicador	Resultado	Calificación
Dependencia de transferencias	78.3	21.7
Relevancia formación bruta de capital (EBK) fijo	6.8	9.28
Endeudamiento de largo plazo	54.1	46.9
Ahorro corriente	15.9	30.0
Balance primario	20.9	20.0
<b>Dimensión Resultados Fiscales</b>	<b>25.4</b>	<b>20.2</b>
<hr/>		
Salario	12.1	46.5
Capacidad de programación y recaudo de ingresos	114.95	80.0
Capacidad de ejecución de inversión	99.3	100.0
Bono esfuerzo propio		0.0
Bono catastro		0.0
<b>Dimensión de gestión Financiera</b>	<b>75.50</b>	<b>15.1</b>
<hr/>		
<b>IDF</b>		<b>38.4</b>

Fuente: DNP

Para mejorar las estadísticas fiscales del Municipio, se requiere la actualización catastral, la formulación del Esquema de Ordenamiento territorial EOT e incremento de los ingresos tributarios y no tributarios

De igual manera, es importante mencionar que la Administración del municipio, carece de equipamiento tecnológico para las respectivas dependencias, también se requiere de dar continuidad en el fortalecimiento de la institución mediante la contratación de personal de apoyo que permitan agilizar los procesos y la orientación de los mismos frente a la toma de las mejores decisiones para la administración.

### MODELO INTEGRADO DE PLANEACIÓN Y GESTIÓN

Carrera 3 N° 9-02  
Email- [concejo@elaquila-valle.gov.co](mailto:concejo@elaquila-valle.gov.co)  
[www.concejomunicipal-elaquila-valle.gov.co](http://www.concejomunicipal-elaquila-valle.gov.co)  
El Águila Valle del Cauca





REPÚBLICA DE COLOMBIA  
DEPARTAMENTO DEL VALLE DEL CAUCA  
MUNICIPIO DE ÉL ÁGUILA  
CONCEJO MUNICIPAL

El modelo integrado de planeación y gestión es la herramienta desarrollada por el gobierno Nacional, que permite dinamizar la gestión de las organizaciones públicas para generar bienes y servicios que resuelvan efectivamente las necesidades de la ciudadanía, mediante la implementación de diferentes acciones enmarcadas en 7 dimensiones estratégicas y 19 políticas.

A través del Formulario Único de Reporte y Avance de Gestión FURAG, a partir de la vigencia 2018, se dio inicio a la medición del nivel de desempeño y de implementación del Modelo Integrado de Planeación y Gestión- MIPG, el cual ha cambiado la metodología de medición lo que ha significado la variación en la calificación obtenida por la Alcaldía Municipal, como se puede observar en la siguiente grafica.

Gráfico 25. Índice de desempeño institucional



Fuente: elaboración propia- secretaria de Planeación

Para la vigencia 2022, la alcaldía de El Águila Valle del Cauca obtuvo una calificación de 60,7, ubicándose por encima del promedio de del grupo par o de Alcaldías medidas.



REPÚBLICA DE COLOMBIA  
DEPARTAMENTO DEL VALLE DEL CAUCA  
MUNICIPIO DE ÉL ÁGUILA  
CONCEJO MUNICIPAL

Gráfico 26. Índice de desempeño institucional



Fuente: reporte interactivo de MIPG- Función Pública

De las 7 dimensiones establecidas por el modelo, la Alcaldía de El Águila, presenta mayores avances en la implementación de la Dimensión evaluación de resultados, seguida de direccionamiento estratégico y control interno, lo que demuestra que la entidad tiene claro su propósito y planifica su gestión en pro de esta, realiza su seguimiento y desempeño, a fin de conocer permanentemente los avances en la consecución de los resultados.

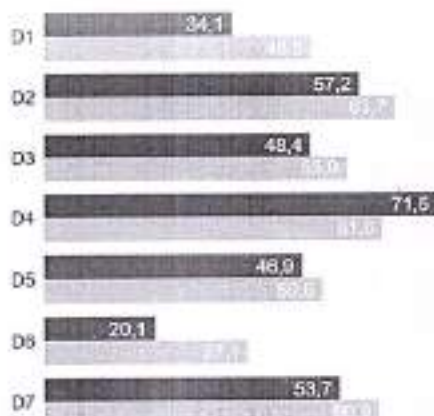
A pesar, de que las demás dimensiones cuentan con avances significativos, se debe seguir trabajando en búsqueda de fortalecerlas, especialmente la Dimensión de talento Humano y gestión de resultados, dimensiones enfocadas en mejorar la capacidad administrativa, que permita la correcta operación de la entidad y la atención oportuna y de calidad a los usuarios y el fortalecimiento de las demás Dimensiones.



REPÚBLICA DE COLOMBIA  
DEPARTAMENTO DEL VALLE DEL CAUCA  
MUNICIPIO DE EL ÁGUILA  
CONCEJO MUNICIPAL

Gráfico 27. Índice de desempeño por dimensión

● Puntaje consultado - Promedio de referencia



Dimensión	Puntaje consultado
D1: Talento Humano	34,1
D2: Direccionamiento y Planeación	57,2
D3: Gestión para Resultados	48,4
D4: Evaluación de Resultados	71,5
D5: Información y Comunicación	46,9
D6: Gestión del Conocimiento	20,1
D7: Control Interno	53,7

Fuente: reporte interactivo de MIPG- Función Pública

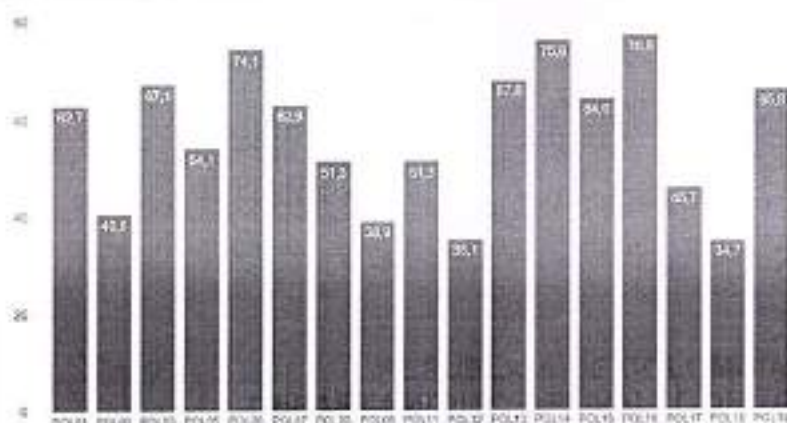
En consecución de los índices obtenidos en las 7 dimensiones, se han implementado diferentes actividades definidas en las 19 políticas, de las cuales se requieren fortalecer específicamente, aquellas que impactan directamente la gestión de la entidad y la atención al ciudadano como son, gestión estratégica del talento humano e integridad, la racionalización de tramites, gobierno digital, seguridad digital, gestión de la información estadística y gestión del conocimiento.



REPÚBLICA DE COLOMBIA  
DEPARTAMENTO DEL VALLE DEL CAUCA  
MUNICIPIO DE ÉL ÁGUILA  
CONCEJO MUNICIPAL

Gráfico 28. Índice de las políticas de gestión y desempeño

III. Índices de las políticas de gestión y desempeño



POLITICAS

- POL01: Gestión Estratégica del Talento Humano
- POL02: Integridad
- POL03: Planeación Institucional
- POL04: Compra y Contratación Pública
- POL05: Fortalecimiento Organizacional y Simplificación de Procesos
- POL06: Gobierno Digital
- POL07: Seguridad Digital
- POL08: Defensa Jurídica
- POL09: Servicio al Ciudadano
- POL10: Racionalización de Trámites
- POL11: Participación Ciudadana en la Gestión Pública
- POL12: Seguimiento y Evaluación del Desempeño Institucional
- POL13: Transparencia, Acceso a la Información y Lucha contra la Corrupción
- POL14: Gestión Documental
- POL15: Gestión de la Información Estadística
- POL16: Gestión del Conocimiento
- POL17: Control Interno

Fuente: Reporte interactivo de MIPG- Función Pública

**OBJETIVOS DE DESARROLLO SOSTENIBLE**

En el cumplimiento de los Objetivos de Desarrollo Sostenible, según la información estadística de la Plataforma **ÍNDICE DE DESARROLLO SOSTENIBLE MUNICIPAL - IDSM Propacífico**, el Municipio ha acumulado los siguientes resultados:

Resultados Objetivos de Desarrollo Sostenible Municipal.

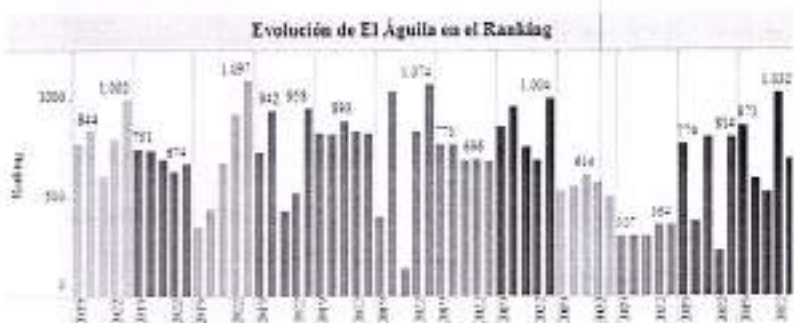
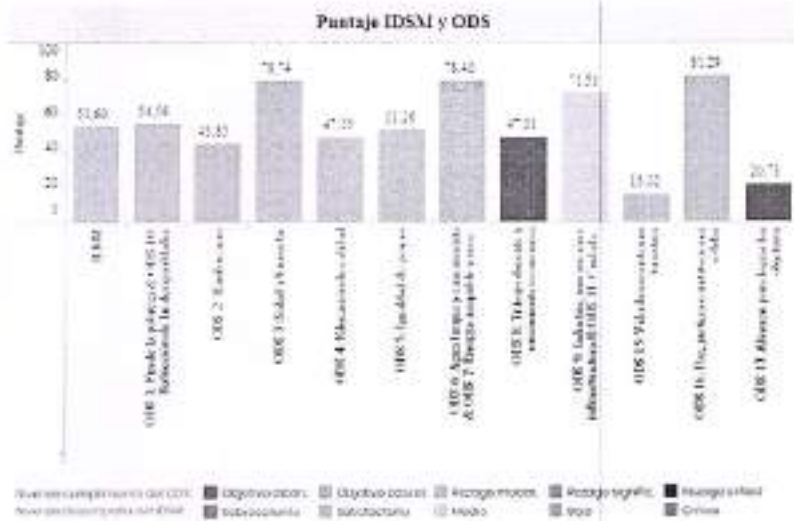
Carrera 3 N° 9-02  
Email- [concejo@elaguila-valle.gov.co](mailto:concejo@elaguila-valle.gov.co)  
[www.concejomunicipal-elaguila-valle.gov.co](http://www.concejomunicipal-elaguila-valle.gov.co)  
El Águila Valle del Cauca



REPÚBLICA DE COLOMBIA  
DEPARTAMENTO DEL VALLE DEL CAUCA  
MUNICIPIO DE ÉL ÁGUILA  
CONCEJO MUNICIPAL

ODS 1 Fin de la pobreza & ODS 10 Reducción de las desigualdades	ODS 2 Hambre cero	ODS 3 Salud y Bienestar	ODS 4 Educación de calidad	ODS 5 Igualdad de género	ODS 6 Agua limpia y saneamiento & ODS 7 Energía Asequible y no Contaminante	ODS 8 Trabajo decente y desarrollo económico	ODS 9 Industria, innovación e infraestructura & ODS 11 Ciudades sostenibles	ODS 15 Vida ecosistemas terrestres	ODS 16 Paz, justicia e instituciones sólidas	ODS 17 Alianzas para lograr los objetivos
54,46	43,85	70,74	47,15	51,26	76,40	47,01	71,53	15,02	81,29	20,73

Representa los resultados acumulados del IDSM.



Carrera 3 N° 9-02  
Email- [concejo@elaquila-valle.gov.co](mailto:concejo@elaquila-valle.gov.co)  
[www.concejomunicipal-elaquila-valle.gov.co](http://www.concejomunicipal-elaquila-valle.gov.co)  
El Águila Valle del Cauca



**REPÚBLICA DE COLOMBIA**  
**DEPARTAMENTO DEL VALLE DEL CAUCA**  
**MUNICIPIO DE ÉL ÁGUILA**  
**CONCEJO MUNICIPAL**

Fuente: Plataforma ÍNDICE DE DESARROLLO SOSTENIBLE MUNICIPAL - IDSM Propacífico - Vinculo para acceder a la información: <https://propacifico.org/ods/>

Observándose que el Municipio cuenta con un estado de rezago moderado, en el cumplimiento de los Objetivos de desarrollo Sostenible, con un índice de cumplimiento del 53,60%, calificación cercana a los avances obtenidos a nivel nacional, donde Colombia alcanza una calificación del 60,2%, resultados que guardan relación directa a la crisis económica, política y social, vivida en el país en el periodo 2020-2023.

**Resultados cumplimiento ODS plan de desarrollo 2020-2023**

Código ODS	ODS	Indicadores	Indicadores Programados	Indicadores Ejecutados	Presupuesto Ejecutado	Eficiencia
0	Sin clasificar	23	21	18	\$ 1.131.593.277	76,19
11	Lograr que las ciudades y los asentamientos humanos sean inclusivos, seguros, resilientes y sostenibles	12	9	5	\$ 103.964.742	44,64
16	Promover sociedades pacíficas e inclusivas para el desarrollo sostenible, facilitar el acceso a la justicia para todos y construir a todos los niveles instituciones eficaces e inclusivas que rindan cuentas	11	11	11	\$ 8.672.670.091	100,00
4	Garantizar una educación inclusiva y equitativa de calidad y promover oportunidades de aprendizaje permanente para todos	11	11	10	\$ 519.853.535	72,73
6	Garantizar la disponibilidad y la gestión sostenible del agua y el saneamiento para todos	10	6	3	\$ 250.318.444	50,00
9	Construir infraestructuras resilientes, promover la industrialización inclusiva y sostenible y fomentar la innovación	5	4	4	\$ 23.794.641	80,00
1	Poner fin a la pobreza en todas sus formas y en todo el mundo	4	4	4	\$ 207.207.538	100,00
7	Garantizar el acceso a una energía asequible, limpia, sostenible y moderna para todos	4	3	3	\$ 50.407.600	66,67
10	No dejar a nadie atrás	4	2	2	\$ 21.298.980	100,00
2	Poner fin al hambre, lograr la seguridad alimentaria y la mejora de la nutrición y promover la agricultura sostenible	3	2	2	\$ 15.544.000	90,00
15	Integrar, restaurar y promover el uso sostenible de los ecosistemas terrestres, gestionar sosteniblemente los bosques, luchar contra la desertificación, detener e invertir la degradación de las tierras y detener la pérdida de biodiversidad	2	2	2	\$ 21.364.417	100,00
3	Garantizar una vida sana y promover el bienestar de todos a todas las edades	2	2	1	\$ 158.284.954	50,00
12	Garantizar modalidades de consumo y producción sostenibles	1	1	1	\$ 9.624.483	100,00
13	Adaptar medidas urgentes para combatir el cambio climático y sus efectos	1	1	1	\$ 1.668.900	100,00
8	Promover el crecimiento económico sostenido, inclusivo y sostenible, el empleo pleno y productivo y el trabajo decente para todos	1	1	1	\$ 2.000.000	100,00

Fuente: KPT 30- marzo del 2023

Carrera 3 N° 9-02  
 Email- [concejo@elaquila-valle.gov.co](mailto:concejo@elaquila-valle.gov.co)  
[www.concejomunicipal-elaquila-valle.gov.co](http://www.concejomunicipal-elaquila-valle.gov.co)  
 El Águila Valle del Cauca



REPÚBLICA DE COLOMBIA  
DEPARTAMENTO DEL VALLE DEL CAUCA  
MUNICIPIO DE ÉL ÁGUILA  
CONCEJO MUNICIPAL

Como se observa en las tablas y en las gráficas, hasta la vigencia 2022, fecha de la última medición de avance de cumplimiento de los ODS, el Municipio obtuvo un mediano desempeño en el desarrollo de los 17 Objetivos, cuyos objetivos con un rezago crítico, son los ODS 8. Trabajo decente y desarrollo económico y ODS 17 Alianzas para lograr os objetivos.



REPÚBLICA DE COLOMBIA  
DEPARTAMENTO DEL VALLE DEL CAUCA  
MUNICIPIO DE ÉL ÁGUILA  
CONCEJO MUNICIPAL

## EQUIPAMIENTO MUNICIPAL

El Municipio de El águila cuenta con diferentes equipamientos Municipales, como lo son el equipamiento urbano, institucional- administrativo, deportivo, recreativo y turístico.

Tabla 13. Equipamiento

EQUIPAMIENTO	URBANO	RURAL	TOTAL
Parque Principal	3	0	3
Cancha Múltiple	6	19	25
Cancha Sintética	1	0	1
Canchas de fútbol	1	6	7
Escuelas	8	37	45
Salón Comunal	3	35	38
Infraestructura de salud	1	9	10
Centros de recreación y turismo	4	0	4
Plaza de mercado	1	0	1
Infraestructura institucional- administrativa	4	0	4
<b>TOTAL</b>	<b>26</b>	<b>108</b>	<b>134</b>

Fuente: elaboración propia

Según el Esquema de Ordenamiento Territorial vigente, cuenta con 11.302 m<sup>2</sup> de espacio público, es decir, aquellos espacios de dominio Público cuyo uso pertenece a todos los habitantes del territorio municipal, destinados al uso o disfrute colectivo. Como también los elementos arquitectónicos, espaciales y naturales de los inmuebles de propiedad privada que por su naturaleza, uso o afectación satisfacen necesidades de uso público y las áreas requeridas para la conformación del sistema de espacio público, para atender a los habitantes, la población visitante, turista y migrantes que se proyectan que llegan al Municipio en los próximos años.

Estos 11.302 m<sup>2</sup> de espacio público, son insuficiente, si se tiene en cuenta que generan un índice de espacio público de 1,47 m<sup>2</sup> por habitante, es decir, el Municipio tiene un déficit de espacio público de 8,5 m<sup>2</sup> por habitante, cuyo índice debe ser como mínimo





REPÚBLICA DE COLOMBIA  
DEPARTAMENTO DEL VALLE DEL CAUCA  
MUNICIPIO DE ÉL ÁGUILA  
CONCEJO MUNICIPAL

de 10 m2, según en el esquema de ordenamiento Territorial de la ciudad del Municipio y la Organización Mundial de la salud.

### SECTOR JUSTICIA, SEGURIDAD Y CONVIVENCIA

La primera autoridad en materia de seguridad en el Municipio de El Águila valle del Cauca, es el alcalde Municipal, en apoyo con la secretaria de Gobierno y paz, la Policía nacional, el ejército Nacional y la Fiscalía general de la Nación.

En cuanto al comportamiento de la justicia, la seguridad y la convivencia en el Municipio, en el periodo 2020-2023, se adelantaron diferentes acciones, con el objeto de generar un ambiente sano y un parte de tranquilidad para todos los aguileños, no obstante, en las diferentes vigencias ocurrieron hechos delictivos de diferente índole.

En la vigencia 2023, según la información suministrada por la Policía Nacional, se presentaron 9 afectación a la vida en la zona rural, mediante la modalidad de sicariato en un 80% y a los factores de riesgo ajuste de cuentas, presencia de grupos de delincuencia común y renta criminal control del microtráfico entre la oficina de Ansermanuevo y la cordillera la nueva generación.

De igual manera, ocurrieron 6 casos de lesiones personales, generados mediante los factores de riesgo ajuste de cuentas, intolerancia y riñas, 7 casos de violencia intrafamiliar, presentados por los factores intolerancia, consumo de bebidas embriagantes y sustancias alucinógenas.

Según la información del DANE, El departamento nacional de Planeación y el ministerio de defensa, cuya última medición fue realizada en la vigencia 2022, las tasas de delitos en el Municipio se ubicaron de la siguiente manera:

Gráfico 29. Tasa de homicidio

Variable	Valor
1624 Tasa de homicidio intencional por cada 100.000 habitantes (2022)	299.88

Fuente: DNP, con datos de MinDefensa y DANE

Carrera 3 N° 9-02  
Email- [concejo@elaquila-valle.gov.co](mailto:concejo@elaquila-valle.gov.co)  
[www.concejomunicipal-elaquila-valle.gov.co](http://www.concejomunicipal-elaquila-valle.gov.co)  
El Águila Valle del Cauca



REPÚBLICA DE COLOMBIA  
DEPARTAMENTO DEL VALLE DEL CAUCA  
MUNICIPIO DE EL ÁGUILA  
CONCEJO MUNICIPAL

### Hechos de criminalidad

Los hechos de criminalidad ocurridos en el Águila Valle del cauca, según el último informe de la fiscalía general de la Nación, en el periodo 2020-2023, ascendieron a 263 casos, donde el mayor número de casos se presentaron en los delitos de homicidio doloso, tráfico de estupefacientes, lesiones personales, fabricación y porte ilegal de armas, hurto y delitos sexuales, como se observa a continuación:

Tabla 14. Delitos 2020-2023

DELITOS	CASOS (2020-2023)
<b>Estupefacientes</b>	47
Homicidios Dolosos	46
Fabricación, tráfico y porte de armas	21
Lesiones personales	21
Hurto	18
Delitos Sexuales	15
Violencia intrafamiliar	14
Amenazas	13
Constreñimiento	13
Estafa	10
Injuria y Calumnia	8
Delitos informáticos	8
Extorsión	7
Desplazamiento	5
Admón pública - Corrupción	4
Maltrato animal	3
Falsedad Personal	3
Admón pública - Otros	2
Inasistencia alimentaria	2
Desaparición forzada	1
Terrorismo	1
Falsedad en documento	1
<b>TOTAL</b>	<b>263</b>

Fuente: Informe de criminalidad El Águila, Fiscalía General de la Nación

Carrera 3 N° 9-02  
Email- [concejo@elaguila-valle.gov.co](mailto:concejo@elaguila-valle.gov.co)  
[www.concejomunicipal-elaguila-valle.gov.co](http://www.concejomunicipal-elaguila-valle.gov.co)  
El Águila Valle del Cauca



REPÚBLICA DE COLOMBIA  
DEPARTAMENTO DEL VALLE DEL CAUCA  
MUNICIPIO DE ÉL ÁGUILA  
CONCEJO MUNICIPAL

El mayor número de casos, ocurrieron en las vigencias 2022 y 2023, donde se presentaron 94 y 71 casos respectivamente, mostrando una reducción de delitos en el Municipio, de un 22%, como se observa a continuación:

Tabla 15. Variación de delitos 2022-2023

EL AGUILA VALLE DEL CAUCA				
DELITOS	AÑO 2022	VARIACIÓN NUMERICA	VARIACIÓN %	AÑO 2023
Admón pública - Corrupción	0	1	100,0%	1
Admón pública - Otros	0	2	200,0%	2
Injuria y Calumnia	0	3	300,0%	3
Violencia intrafamiliar	4	3	75,0%	7
Delitos informáticos	2	1	50,0%	3
Delitos Sexuales	3	1	33,3%	4
Constreñimiento	5	1	20,0%	6
Hurto	5	1	20,0%	6
Estupefacientes	6	1	16,7%	7
Desplazamiento	2	0	0,0%	2
Maltrato animal	1	0	0,0%	1
Lesiones personales	7	-1	-14,3%	6
Amenazas	7	-2	-28,6%	5
Estafa	5	-2	-40,0%	3
Extorsión	4	-2	-50,0%	2

Carrera 3 N° 9-02  
Email- [concejo@elaquila-valle.gov.co](mailto:concejo@elaquila-valle.gov.co)  
[www.concejomunicipal-elaquila-valle.gov.co](http://www.concejomunicipal-elaquila-valle.gov.co)  
El Águila Valle del Cauca



REPÚBLICA DE COLOMBIA  
DEPARTAMENTO DEL VALLE DEL CAUCA  
MUNICIPIO DE ÉL ÁGUILA  
CONCEJO MUNICIPAL

Falsedad Personal	2	-1	-50,0%	1
Homicidios Dolosos	25	-16	-64,0%	9
Fabricación, tráfico y porte de armas	11	-8	-72,7%	3
Desaparición forzada	1	-1	-100,0%	0
Inasistencia alimentaria	1	-1	-100,0%	0
<b>TOTAL GENERAL</b>	<b>91</b>	<b>-20</b>	<b>-22,0%</b>	<b>71</b>

Fuente: Informe de criminalidad El Águila, Fiscalía General de la Nación

Es importante resaltar que en el sector Justicia, seguridad y convivencia, influye directamente la presencia de grupos criminales en el Municipio y la guerra por tener el control del territorio entre estas, de esta premisa parten los resultados estadísticos, que indican que los hechos que reportan incremento con respecto a los años anteriores son, HOMICIDIOS DOLOSOS, FABRICACIÓN, TRÁFICO Y PORTE DE ARMAS, AMENAZAS Y ESTAFAS.

### SECTOR GESTION DEL RIESGO DE DESASTRES

En el Municipio de El Águila existen 128 familias residentes en zona de alto riesgo, según la fuente de información la oficina de gestión de riesgo, ubicadas en los siguientes sitios:

- 10 familias ubicadas en la cabecera municipal y en el centro poblado de La María.
- 71 familias ubicadas en la zona ribereña comprendida entre el centro poblado Villanueva y la vereda Chorritos.
- 37 familias en el área rural, que requieren ser reubicadas.

Carrera 3 N° 9-02  
Email- [concejo@elaguila-valle.gov.co](mailto:concejo@elaguila-valle.gov.co)  
[www.concejomunicipal-elaguila-valle.gov.co](http://www.concejomunicipal-elaguila-valle.gov.co)  
El Águila Valle del Cauca



REPÚBLICA DE COLOMBIA  
DEPARTAMENTO DEL VALLE DEL CAUCA  
MUNICIPIO DE ÉL ÁGUILA  
CONCEJO MUNICIPAL

En cuanto a afectaciones ocurridas por fenómenos naturales, en la base de datos de la oficina de gestión de Riesgos, se reportaron 272 familias damnificadas durante las vigencias 2022 y 2023.

Tabla 16. Afectaciones 2023.

FENOMENO	DAMNIFICADOS
vendaval	250
Lluvias	10
Deslizamiento de tierras	3

Fuente: oficina de gestión de riesgo.

En cuanto a damnificados en la parte agropecuaria, se reporta para la vigencia 2023, un (01) caso de afectación de cultivo de café.

Según informe de la vigencia 2023 y teniendo en cuenta los puntos críticos que han sido atendidos, a lo largo de la vía que comunica el Municipio de El Águila con Ansermanuevo, persisten aun algunos puntos críticos de alta prioridad de atención, los cuales se describen a continuación.

Tabla 17. Puntos Críticos

PUNTO	GEOREFERENCIACIÓN	REFERENCIA	AFECCIÓN
1	4°52'246"N 76°03'510" W	La Corroasca + 600 mts.	-Pérdida de banca -Remoción de masa -Deterioro de la capa de rodadura
2	4°51'927"N 76°03'586" W -	Sector quebrado grande - 600 mts	-Pérdida de banca -Remoción de masa -Deterioro de la capa de rodadura
3	4°51'673"N 76°03'317" W	Sector la Quebra	-Pérdida de banca -Remoción de masa -Deterioro de la capa de rodadura
4	4°51'533"N 76°02'952" W	Sector la quebra- las marraneras	-Pérdida de banca -Remoción de masa -Deterioro de la capa de rodadura

Carrera 3 N° 9-02  
Email- [concejo@elaguila-valle.gov.co](mailto:concejo@elaguila-valle.gov.co)  
[www.concejomunicipal-elaguila-valle.gov.co](http://www.concejomunicipal-elaguila-valle.gov.co)  
El Águila Valle del Cauca



REPÚBLICA DE COLOMBIA  
DEPARTAMENTO DEL VALLE DEL CAUCA  
MUNICIPIO DE ÉL ÁGUILA  
CONCEJO MUNICIPAL

5	4°51'292"N 76°01'705" W	Sector la libertad - 100 mts	-Perdida de banca -Remoción de masa -Deterioro de la capa de rodadura
6	4°51'269"N 76°01'601" W	La libertad	-hundimiento de vía
7	4°51'16"N 76°01'17" W	Sector la Libertad + 50 mts	-hundimiento de vía -Perdida de banca -Remoción de masa -Deterioro de la capa de rodadura
8	4°51'223"N 76°01'113" W	Sector S de la Libertad	-Perdida de banca -Remoción de masa -Deterioro de la capa de rodadura
9	4°51'219"N 76°01'003" W	Sector la Libertad	-Perdida de banca -Remoción de masa -Deterioro de la capa de rodadura
10	4°51'184"N 76°00'751" W	Sector la Libertad	-Perdida de banca -Remoción de masa -Deterioro de la capa de rodadura
11	4°51'121"N 76°00'543" W	Sector la Libertad	-Perdida de banca -Remoción de masa -Deterioro de la capa de rodadura
12	4°51'107"N 76°00'571" W	Limite El Águila-Ansermanuevo	-Perdida de banca -Remoción de masa -Deterioro de la capa de rodadura

Fuente: oficina de gestión de riesgo.

## IDENTIFICACIÓN DE ESCENARIOS DE RIESGO

Según la actualización del plan de gestión de riesgo de El Águila valle, realizada en la vigencia 2022, se identificaron los siguientes escenarios de Riesgos que amenazan a la comunidad Aguilena en diferentes zonas de Municipio:

### 1. Escenario de riesgo de Origen Hidrometeoro lógico:

#### 1.1. INUNDACIONES.

Carrera 3 N° 9-02  
Email- [concejo@elaquila-valle.gov.co](mailto:concejo@elaquila-valle.gov.co)  
[www.concejomunicipal-elaquila-valle.gov.co](http://www.concejomunicipal-elaquila-valle.gov.co)  
El Águila Valle del Cauca



REPÚBLICA DE COLOMBIA  
DEPARTAMENTO DEL VALLE DEL CAUCA  
MUNICIPIO DE EL ÁGUILA  
CONCEJO MUNICIPAL

a. **Inundaciones en las márgenes hídricas:**

- Centro Poblado de Villanueva: Río Cañaveral y Quebrada Santa Rita.
- Vereda de la Esparta: Río Cañaveral y quebrada Santa Rita.
- Vereda Cajones: Río Cañaveral Quebrada Santa Rita y Quebrada el Águila.
- Verdea de El Salado: Río cañaveral, Quebrada Santa Rita.
- Vereda El Guayabo: Quebrada Santa Elena
- Vereda El Río: Quebrada El Río
- Vereda San José Quebrada San José

b. **Inundaciones por Colapso de Alcantarillado de Aguas Lluvias y Residuales:**

- Cabecera Municipal: Barrio San Vicente
- Centro Poblado de Villanueva en el Barrio Castañeda
- Centro Poblado La María
- Vereda Esparta

c. **Inundaciones por Ausencia de Canales Recolectores de Aguas de Escorrentía:**

- Cabecera Municipal: Barrio San Vicente
- Centro Poblado de: Villanueva,
- Centro Poblado: La María
- Vereda: Esparta

1.2. **AVENIDAS TORRENCIALES O CRECIENTES SÚBITAS.**

La zona Rural aledaña a las cuencas hidrográficas es susceptible de avenidas torrenciales debido a la configuración geomorfológica de las cuencas Hidrográficas.

1.3. **SEQUIAS, DISMINUCIÓN EN LA OFERTA HÍDRICA:**

Carrera 3 N° 9-02  
Email- [concejo@elaguila-valle.gov.co](mailto:concejo@elaguila-valle.gov.co)  
[www.concejomunicipal-elaguila-valle.gov.co](http://www.concejomunicipal-elaguila-valle.gov.co)  
El Águila Valle del Cauca



REPÚBLICA DE COLOMBIA  
DEPARTAMENTO DEL VALLE DEL CAUCA  
MUNICIPIO DE ÉL ÁGUILA  
CONCEJO MUNICIPAL

- Afectación en las Veredas de La Libertad, Santa Isabel, La Albania, La Tribuna, La Esparta, La Guerra
- Centro Poblado de: Villanueva

**1.4. VENDAVALES:**

- Zona Urbana y Rural del Municipio

**1.5. TORMENTAS ELÉCTRICAS:**

- Zona Urbana y Rural del Municipio

**2. Escenarios de riesgos asociados con fenómenos de origen geológico:**

**2.1. MOVIMIENTOS EN MASA:**

- Cabecera Municipal
- Centro Poblado de La María
- Veredas: El Golfo, Las Guacas, San Martín, La Bocatoma, La Nube, La Tribuna, El Cajón, La Judea, El Cofre, Cañaveral, El Embal, El Río, Monte Bello.

**2.2. EVENTOS SÍSMICOS:**

- En todo el municipio, debido a las Fallas Geológicas de Argelia, Cauca – Romeral.

**2.3. EVENTOS VOLCÁNICOS:**

Carrera 3 N° 9-02  
Email- [concejo@elaquila-valle.gov.co](mailto:concejo@elaquila-valle.gov.co)  
[www.concejomunicipal-elaquila-valle.gov.co](http://www.concejomunicipal-elaquila-valle.gov.co)  
El Águila Valle del Cauca





**REPÚBLICA DE COLOMBIA  
DEPARTAMENTO DEL VALLE DEL CAUCA  
MUNICIPIO DE ÉL ÁGUILA  
CONCEJO MUNICIPAL**

- Por erupción del Volcán Nevado del Ruiz, que está ubicado entre los Departamentos de Caldas y Tolima, con alta probabilidad de emisión de cenizas, productos pirotécnicos con afectación de residentes en el lugar.

**3. Escenarios de riesgo asociados con fenómenos de origen tecnológico:**

**3.1. INCENDIOS ESTRUCTURALES:**

- Instalaciones eléctricas: En los establecimientos comerciales y viviendas del área urbana y rural por instalaciones eléctricas antiguas, instalaciones eléctricas artesanales (hurto de energía), instalaciones eléctricas sin mantenimiento.
- Estaciones de Servicio.
- Cabecera Municipal.
- Expendio y almacenamiento de hidrocarburos (gasolina, Petróleo y ACPM), en viviendas sin normas de seguridad, malas prácticas en la manipulación y almacenamiento.
- Expendios de gas propano en viviendas sin normas de seguridad, malas prácticas en la manipulación y almacenamiento.

**3.2. INCENDIOS, EXPLOSIONES Y DERRAMES POR EL TRANSPORTE VIAL DE HIDROCARBUROS Y SUSTANCIAS QUÍMICAS PELIGROSAS DE FORMA ANTI TÉCNICA Y POR ACCIDENTES VEHICULARES.**

**3.3. INCENDIOS, EXPLOSIONES E INTOXICACIONES POR FUGAS DE GAS PROPANO.**

**4. Escenarios de riesgos asociados Con fenómenos de origen Humano intencional y no intencional:**

**4.1. FENÓMENOS DERIVADOS DE LAS AGLOMERACIONES DE PÚBLICO:**



REPÚBLICA DE COLOMBIA  
DEPARTAMENTO DEL VALLE DEL CAUCA  
MUNICIPIO DE ÉL ÁGUILA  
CONCEJO MUNICIPAL

- eventos afluencia masiva, contagio

**4.2. ACCIDENTES DE TRÁNSITO:**

- Vías Urbanas, Intermunicipales y Terciarias

**5. Escenarios de riesgos asociados con Otros Fenómenos:**

**5.1. ENDEMIAS, EPIDEMIAS Y PANDEMIAS:**

**5.2. PERFIL EPIDEMIOLÓGICO DEL MUNICIPIO DE EL ÁGUILA VALLE.**

**a. Por consultas médicas:**

- Rinofaringitis Aguda Hipertensión Esencial
- Infecciones de Vías Urinarias Sitio no Especificado
- Otros dolores abdominales
- Diarrea y Gastroenteritis de origen Infeccioso
- Cefalea
- Lumbago no Especificado
- Fiebre no Especificada
- Amigdalitis Aguda Parasitosis Intestinal

**b. Por Vigilancia Epidemiológica:**

- Coronavirus
- Dengue Clásico
- Malaria
- Sífilis Gestacional
- Tuberculosis
- Pulmonar Varicela

Carrera 3 N° 9-02  
Email- [concejo@elaquila-valle.gov.co](mailto:concejo@elaquila-valle.gov.co)  
[www.concejomunicipal-elaquila-valle.gov.co](http://www.concejomunicipal-elaquila-valle.gov.co)  
El Águila Valle del Cauca



REPÚBLICA DE COLOMBIA  
DEPARTAMENTO DEL VALLE DEL CAUCA  
MUNICIPIO DE ÉL ÁGUILA  
CONCEJO MUNICIPAL

- VIH
- Mortalidad
- Perinatal
- Leptospirosis
- Leishmaniasis
- Cutánea
- Exposición Rábica
- Lepra
- Influenza
- Zika.

d. **Emergencia Sanitaria:** enfermedades transmitidas por alimentos, exposición rábica, intoxicación por fármacos, intoxicación por plaguicidas

e. **Ataques Terroristas:** Conflicto armado en la Región por injerencia de grupos armados al margen de la Ley y narcotráfico.

6. **Escenario de Riesgos asociados con la actividad agropecuaria:**

6.1. uso irracional de agro tóxicos con afectación de personas, animales, fuentes hídricas y otros cultivos.

6.2. expansión de la frontera agrícola perdiéndose la reserva forestal.

6.3. inadecuada disposición de aguas servidas de agua miel producto del beneficio del café, empaques que contengan agro químicos, establos, sitios avícolas y porcícolas, riesgo agro-climático etc.

7. **Escenario de Riesgos asociados con la actividad industrial:**



REPÚBLICA DE COLOMBIA  
DEPARTAMENTO DEL VALLE DEL CAUCA  
MUNICIPIO DE EL ÁGUILA  
CONCEJO MUNICIPAL

7.1. almacenamiento y manejo inadecuado de materiales químicos peligrosos (matpel)

7.2. peligro para las personas, los bienes y el medio ambiente por malas prácticas en los sitios de trabajo

**8. Escenario de Riesgos asociados con la actividad minera:**

8.1. Actividad minera ilegal (por explotación de material de arrastre) del Río Cañaveral.

8.2. Minería en canteras (explotación para el aprovechamiento de roca muerta y tierra para relleno) en la Veredas Llanogrande, El Guayabo y la Bocatoma.

8.3. Acumulación de material estéril.

8.4. Incremento de flujo vehicular.

**9. Escenario de Riesgo en infraestructura social:**

**9.1. infraestructura en Salud.**

- Hospital San Rafael
- Centro de Salud Villanueva en funcionamiento
- Centro de salud La María habilitado y en funcionamiento
- Centro de salud San José en funcionamiento
- Coosalud
- S . O . S .
- Sedes de las Entidades de Socorro.

**9.2. Infraestructura en Educación.**

- Institución Educativa a primera infancia
- Instituciones educativas básica primaria

Carrera 3 N° 9-02  
Email- [concejo@elaguila-valle.gov.co](mailto:concejo@elaguila-valle.gov.co)  
[www.concejomunicipal-elaguila-valle.gov.co](http://www.concejomunicipal-elaguila-valle.gov.co)  
El Águila Valle del Cauca



**REPÚBLICA DE COLOMBIA  
DEPARTAMENTO DEL VALLE DEL CAUCA  
MUNICIPIO DE ÉL ÁGUILA  
CONCEJO MUNICIPAL**

- Instituciones educativas secundaria

**9.3. Dependencias Administrativas del Municipio.**

**9.4. Centros Religiosos.**

- Iglesias Católicas
- Centros Bíblicos
- Iglesia Pentecostés Unidad de Colombia-Trinitarios
- Salón del Reino de los Testigos de Jehová.

**9.5. infraestructura en Deporte**

- Polideportivo Municipal
- Polideportivo Centro Poblado de Villanueva
- Canchas de microfútbol Veredales.

**9.6. infraestructura en Abasto.**

- Galería Municipal
- Plaza de mercado Centros poblados de La María y Villanueva.

**10. Escenario Riesgo en infraestructura de servicios públicos:**

**10.1.** Almacenamiento de materiales Químicos peligrosos (MATPEL) en planta de tratamiento de agua potable ACUAVALLE.

**10.2.** servicio de Gas domiciliario

**10.3.** Alcantarillado

**10.4.** Ausencia de planta de tratamiento de aguas residuales



REPÚBLICA DE COLOMBIA  
DEPARTAMENTO DEL VALLE DEL CAUCA  
MUNICIPIO DE ÉL ÁGUILA  
CONCEJO MUNICIPAL

- 10.5. Ausencia de planta alterna para la captación y posterior
- 10.6. tratamiento de agua potable para abastecer la Cabecera Municipal en caso de desabastecimiento
- 10.7. Alumbrado publico
- 10.8. Torres de Comunicaciones (Radicación electromagnética)

**11. Escenario de Riesgo en infraestructura vial.**

**11.1. Vías Rurales:**

- Cañaveral – Chorritos, Villanueva – santa Rita: Deslizamiento, Inundación y perdida de la banca de la Vía
- El Cofre – La Judea: Deslizamientos
- Villanueva, El Salado, Cajones – La Esparta: Deslizamiento y perdida de la Banca de la vía
- La Tribuna – La Nube- La Bocatoma: Deslizamientos y perdida de la banca de la vía
- La María - El Embal – El Rio: Deslizamientos

**11.2. Vías Urbanas:**

- Invasión del espacio público (andenes, parque, etc.) con afectación de múltiples sectores de la Comunidad. Vías en mal estado

**11.3. Vías Intermunicipales:**

- El Águila – Ansermanuevo Con 19 kilómetros de vía aguileña donde se Encuentran 23 puntos que Presentan afectación en la Malla vial ocasionando esto Riesgo para todas las personas Que se movilizan en sus Vehículos día a día, además falta de berma, exceso de velocidad, Embriaguez, imprudencia de los conductores.
- El Águila - La Celia: accidentalidad por exceso de velocidad, embriaguez, deterioro y deficiencia en las vías e Imprudencia de conductores.



REPÚBLICA DE COLOMBIA  
DEPARTAMENTO DEL VALLE DEL CAUCA  
MUNICIPIO DE ÉL ÁGUILA  
CONCEJO MUNICIPAL

**11.4. Puentes:**

- Villanueva – La Celia.
- La Quiebra – El Águila.
- El Águila – La Tribuna.
- El Águila -La Celia(vereda Esparta)

**12. Escenario de Riesgo por accidentes de tránsito:**

- Sobre cupo en vehículos hacia las zonas rurales e intermunicipales.
- Vehículos en mal estado (servicio de transporte de personal público y/o privado).
- Incumplimiento y desacato de normas y señales de tránsito
- Deficiente señalización en la zona urbana y rural
- Deterioro y deficiencia de vías urbanas e internas rurales
- Congestión vial por invasión del espacio público
- Presencia de animales en vías
- Fallas mecánicas en los vehículos
- Fallas humanas en la conducción de los vehículos
- Imprudencia de motociclistas
- ciclistas en la vía, andenes y parques

**13. Escenario de Riesgo al Medio Ambiente:**

**13.1. contaminación atmosférica:**

- Emisión de gases de vehículos a motor.
- Riesgo por incultura ciudadana en su relación con la naturaleza, volviéndola



REPÚBLICA DE COLOMBIA  
DEPARTAMENTO DEL VALLE DEL CAUCA  
MUNICIPIO DE ÉL ÁGUILA  
CONCEJO MUNICIPAL

- receptora de residuos y extracción inadecuada de recursos naturales. -
- radioactividad a seres vivos
- Quema de carbón
- Morgue Municipal
- Funerarias

**13.2. Uso y manejo del agua:**

- Riesgo por uso de agua no apta para el consumo humano
- Manejo y disposición inadecuado de aguas residuales domésticas
- Aguas servidas del Hospital, centros de salud, funerarias
- Contaminación de aguas por la mala disposición de residuos sólidos en fuentes hídricas y alcantarillados
- Contaminación auditiva:
  - Altos decibeles en discotecas, centros nocturnos
  - Perifoneo y publicidades no controladas
  - Vehículos a motor.

**13.3. Contaminación visual:**

- Invasión del espacio público
- Poco control por parte de las autoridades en cumplimiento de la Ley
- Inadecuada disposición de residuos sólidos y material estéril:
- Ausencia de un lugar destinado a la disposición de residuos sólidos y material estéril.

**13.4. Inadecuada disposición de residuos sólidos generados en el hogar y en el sector comercio y poca cultura de los ciudadanos en los horarios de recolección**





REPÚBLICA DE COLOMBIA  
DEPARTAMENTO DEL VALLE DEL CAUCA  
MUNICIPIO DE ÉL ÁGUILA  
CONCEJO MUNICIPAL

- Material estéril en las vías rurales
- Inadecuada disposición de residuos sólidos a cielo abierto.

**13.5. otros riesgos:**

- Conflicto por uso y manejo del suelo
- Disminución y pérdida del recurso bosque y biodiversidad
- Asentamientos humanos en zonas de riesgo

**14. Escenario de Riesgos Diversos**

- Desabastecimiento de agua y alimentos
- Manipulación inadecuada de productos químicos en el hogar y en las instituciones educativas por sus laboratorios químicos.
- Riesgo biológico por zoonosis. (enfermedades transmitidas de animales a humanos)
- Riesgo biológico por presencia y ataque de animales callejeros (perros, gatos, bovinos, roedores)
- Riesgo biológico por consumo de carnes procedentes de animales enfermos y /o mal manipuladas
- Riesgo biológico por poco control sanitario en la manipulación, transporte y expendio de alimentos
- Situaciones de riesgo por construcciones inadecuadas en zonas de recreación, parques y vías públicas
- Riesgo por construcción de viviendas y edificaciones por fuera de las normas de sismo resistencia
- Riesgo por edificaciones en mal estado.

**SECTOR DESARROLLO COMUNITARIO**

Carrera 3 N° 9-02  
Email- [concejo@elaguila-valle.gov.co](mailto:concejo@elaguila-valle.gov.co)  
[www.concejomunicipal-elaguila-valle.gov.co](http://www.concejomunicipal-elaguila-valle.gov.co)  
El Águila Valle del Cauca



REPÚBLICA DE COLOMBIA  
DEPARTAMENTO DEL VALLE DEL CAUCA  
MUNICIPIO DE EL ÁGUILA  
CONCEJO MUNICIPAL

**Juntas de acción comunal:**

El Municipio de El Águila Valle del Cauca, según la información del proceso de empalme 2023, cuenta con 30 juntas de acción comunal y una asociación de juntas de acción comunal, que asocian a 5.564 personas del Municipio, con la elección y reconocimiento jurídico de las siguientes JAC:

Tabla 18. Juntas de Acción Comunal

1	ASOCIACION COMUNAL DE JUNTAS DE EL AGUILA
2	JUNTA DE ACCION COMUNAL LLANO GRANDE
3	JUNTA DE ACCION COMUNAL EL DIAMANTE
4	JUNTA DE ACCION COMUNAL VEREDA LA TRIBUNA
5	JUNTA DE ACCION COMUNAL VEREDA EL ZORRO
6	JUNTA DE ACCION COMUNAL CORREGIMIENTO LA LIBERTAD
7	JUNTA DE ACCION COMUNAL CORREGIMIENTO LA MARIA
8	JUNTA DE ACCION COMUNAL CORREGIMIENTO EL GUAYABO
9	JUNTA DE ACCION COMUNAL VEREDA EL COFRE
10	JUNTA DE ACCION COMUNAL CORREGIMIENTO SANTA ELENA
11	JUNTA DE ACCION COMUNAL CORREGIMIENTO LA QUIEBRA
12	JUNTA DE ACCION COMUNAL VEREDA LAS TRAVESIAS
13	JUNTA DE ACCION COMUNAL VEREDA SANTA RITA
14	JUNTA DE ACCION COMUNAL VEREDA LA GALANA
15	JUNTA DE ACCION COMUNAL VEREDA LA COREA
16	JUNTA DE ACCION COMUNAL VEREDA EL NARANJO
17	JUNTA DE ACCION COMUNAL SECTOR PUNTA BRAVA
18	JUNTA DE ACCION COMUNAL VEREDA SAN JOSE
19	JUNTA DE ACCION COMUNAL VEREDA EL EMBAL
20	JUNTA DE ACCION COMUNAL VEREDA ARAÑALES
21	JUNTA DE ACCION COMUNAL VEREDA EL PITAL
22	JUNTA DE ACCION COMUNAL VEREDA LA ALBANIA
23	JUNTA DE ACCION COMUNAL VEREDA LA JUDEA
24	JUNTA DE ACCION COMUNAL VEREDA SANTA ISABEL
25	JUNTA DE ACCION COMUNAL VEREDA LA SEDALIA

Carrera 3 N° 9-02  
Email- [concejo@elaquila-valle.gov.co](mailto:concejo@elaquila-valle.gov.co)  
[www.concejomunicipal-elaquila-valle.gov.co](http://www.concejomunicipal-elaquila-valle.gov.co)  
El Águila Valle del Cauca



REPÚBLICA DE COLOMBIA  
DEPARTAMENTO DEL VALLE DEL CAUCA  
MUNICIPIO DE ÉL ÁGUILA  
CONCEJO MUNICIPAL

26	JUNTA ACCION COMUNAL SECTOR BARRIO ASPRODICA
27	JUNTA ACCION COMUNAL VEREDA CAÑAVERAL
28	JUNTA ACCION COMUNAL BARRIO SAN VICENTE
29	JUNTA ACCION COMUNAL VEREDA SAN MARTIN
30	JUNTA ACCION COMUNAL VEREDA ESPARTA LA PALMA
31	JUNTA ACCION COMUNAL CORREGIMIENTO DE VILLANUEVA

Fuente: proceso de empalme 2023.

Así mismo, 28 de las veredas, barrios y/o sectores, cuentan con infraestructura que les permite garantizar con el espacio para la participación ciudadana y el desarrollo de eventos y 7 de las veredas del municipio no cuentan con el espacio que les permita desarrollar temas comunitarios.

Tabla 19. Infraestructura Comunal

No	Corregimiento/vereda	Salón Comunal
1	El Embal	SI
2	La María	SI
3	Santa Isabel	SI
4	Quebra de San P.	SI
5	La estrella	SI
6	Arañales	SI
7	Catarina	SI
8	Esparta	SI
9	Cañaveral	SI
10	La Guayacana	SI
11	Villanueva	SI
12	Santa Rita	SI
13	Las travesías	SI
14	El naranjo	SI
15	La Guerra	SI
16	San José	SI
17	La Estrella II	SI
18	La línea	SI
19	El Cofre	SI
20	La Judea	SI
21	San Luis Llano Grande	SI
22	Santa Elena	SI
23	El Zorro	SI

Carrera 3 N° 9-02  
Email- [concejo@elaquila-valle.gov.co](mailto:concejo@elaquila-valle.gov.co)  
[www.concejomunicipal-elaquila-valle.gov.co](http://www.concejomunicipal-elaquila-valle.gov.co)  
El Águila Valle del Cauca



REPÚBLICA DE COLOMBIA  
DEPARTAMENTO DEL VALLE DEL CAUCA  
MUNICIPIO DE ÉL ÁGUILA  
CONCEJO MUNICIPAL

24	La Galana	SI
25	Santa Marta	SI
26	San Martín – La Palma	SI
27	El Río	SI
28	El Guayabo	SI
29	La Sédala	NO
30	La Corea	NO
31	El Salado	NO
32	San Pedro	NO
33	La nube	NO
34	La soledad	NO
35	La Bocatoma	NO

Fuente: proceso de empalme 2023.

### Consejo Municipal de juventudes

El Municipio cuenta con el consejo municipal de juventudes, instalado mediante decreto 007 de enero de 2022, conformados por 7 consejeros, elegidos en diciembre del 2021, dicho proceso de renovación del consejo debe realizarse en la vigencia 2026.

### SECTOR INCLUSION SOCIAL

A continuación, se presenta la información relacionada con la población vulnerable referida a: Adulto Mayor, Víctima del Conflicto Armado, Primera Infancia, infancia y adolescencia, Población étnica y Violencia de Género y habitantes de calle.

### ADULTO MAYOR:

Según las estadísticas del DANE, el Municipio cuenta con 1.559 adultos mayores, que alcanzan una edad entre los 60 y los 90 años, padecen en alto porcentaje enfermedades crónicas siendo estas una causa de morbilidad en el municipio, las cuales se agudizan con las costumbres culturales y el poco acercamiento hacia el auto cuidado.

Tabla 20. Población por ciclo de vida

CICLOS DE VIDA	RANGOS ETARIOS	HOMBRES	MUJERES	TOTAL
----------------	----------------	---------	---------	-------

Carrera 3 N° 9-02  
Email- [concejo@elaguila-valle.gov.co](mailto:concejo@elaguila-valle.gov.co)  
[www.concejomunicipal-elaguila-valle.gov.co](http://www.concejomunicipal-elaguila-valle.gov.co)  
El Águila Valle del Cauca



REPÚBLICA DE COLOMBIA  
DEPARTAMENTO DEL VALLE DEL CAUCA  
MUNICIPIO DE EL ÁGUILA  
CONCEJO MUNICIPAL

Primera Infancia	0-5	391	433	824
Infancia	6-11	501	473	974
Adolescencia	12-18	598	509	1.107
Juventud	19-26	489	463	952
Adultos	27-59	1966	1775	3.741
Adulto Mayor	>60	874	685	1.559
<b>TOTAL</b>		<b>4.819</b>	<b>4.338</b>	<b>9.157</b>

Fuente: Elaboración Propia- Secretaría de planeación

Para la atención de esta población, especialmente los más vulnerables la asamblea del centro de bienestar, cuenta con un bien inmueble denominado el hogar san Vicente, que cuenta con la capacidad para brindar atención integral a 27 adultos quienes se encuentran en estado de abandono por sus familias y no con cuenta con la capacidad de auto sostenimiento.

La Ley 1276 de 2.009 por medio de la cual se modificó la ley 687 del 15 de agosto de 2.001 y se autorizó a las Asambleas departamentales y a los concejos distritales y municipales para emitir la denominada estampilla para el bienestar del adulto mayor, como recurso de obligatorio recaudo para contribuir a la construcción, instalación, adecuación, dotación, funcionamiento y desarrollo de programas de prevención y promoción de los Centros de bienestar del anciano y Centros de vida para la tercera edad, en cada una de las respectivas entidades territoriales, determinando en su artículo 3 que mínimamente el 70% de tales recursos se destinarían a la financiación de los Centros Vida, de acuerdo con las definiciones de la misma ley; y el 30% restante, a la dotación y funcionamiento de los Centros de Bienestar del Anciano, sin perjuicio de los recursos adicionales que puedan gestionarse a través del sector privado y la cooperación internacional, de acuerdo con la canasta de servicios para la atención integral de los adultos mayores es estos Centros contenida en el artículo 11 ibídem.

La Administración Municipal, con el apoyo de la gobernación departamental, atiende con diferentes actividades de bienestar a 60 adultos mayores, mediante la ejecución del programa de centros de atención al adulto o centros vidas con el fin de mejorar su calidad de vida.

Carrera 3 N° 9-02  
Email- [concejo@elaquila-valle.gov.co](mailto:concejo@elaquila-valle.gov.co)  
[www.concejomunicipal-elaquila-valle.gov.co](http://www.concejomunicipal-elaquila-valle.gov.co)  
El Águila Valle del Cauca



REPÚBLICA DE COLOMBIA  
DEPARTAMENTO DEL VALLE DEL CAUCA  
MUNICIPIO DE EL ÁGUILA  
CONCEJO MUNICIPAL

### VICTIMAS DEL CONFLICTO ARMADO

Según las estadísticas municipales en corte a la vigencia 2023, de la Unidad para la Atención y Reparación Integral de Víctimas en el Municipio de el Águila Valle, existen 915 personas, como se observa en siguiente tabla y se desagregan los siguientes hechos victimizantes:

Tabla 21. Víctimas del conflicto armado por curso de vida. Corte a diciembre 31 de 2023. El Águila- Valle del Cauca

Curso de Vida	Hombres	Mujeres	Total
00 A 05 - PRIMERA INFANCIA	11	10	21
06 A 11 - INFANCIA	42	43	85
12 A 17 - ADOLESCENCIA	49	59	108
18 A 28 - JUVENTUD	94	77	171
29 A 59 AÑOS -ADULTEZ	183	151	334
60 AÑOS EN ADELANTE - VEJEZ	77	53	130
<b>Suma total</b>	<b>456</b>	<b>393</b>	<b>849</b>

Fuente: Registro Único de Víctimas

Tabla 22. Víctimas del conflicto armado por hecho victimizante.

Hecho Victimizante	Victimas Ocurrencia	Victimas Declaración	Victimas Ubicación	Sujetos de Atención	Numero de Eventos
Acto terrorista / Atentados / Combates / Enfrentamientos / Hostigamientos	14	0	5	4	14
Amenaza	249	46	99	91	265
Delitos contra la libertad y la integridad sexual en desarrollo del conflicto armado	6	6	5	5	6

Carrera 3 N° 9-02  
Email- [concejo@elaquila-valle.gov.co](mailto:concejo@elaquila-valle.gov.co)  
[www.concejomunicipal-elaquila-valle.gov.co](http://www.concejomunicipal-elaquila-valle.gov.co)  
El Águila Valle del Cauca



REPÚBLICA DE COLOMBIA  
DEPARTAMENTO DEL VALLE DEL CAUCA  
MUNICIPIO DE ÉL ÁGUILA  
CONCEJO MUNICIPAL

Desaparición forzada	71	23	42	37	73
Desplazamiento forzado	1.901	424	696	564	1.940
Homicidio	658	130	224	189	691
Minas Antipersonal, Munición sin Explotar y Artefacto Explosivo Improvisado	2	0	0	0	2
Secuestro	8	2	1	0	8
Tortura	1	0	0	0	1
Vinculación de Niños Niñas y Adolescentes a Actividades Relacionadas con grupos armados	4	0	1	1	4
Abandono o Despojo Forzado de Tierras	33	0	2	2	33
Perdida de Bienes Muebles o Inmuebles	9	13	9	8	9
Lesiones Personales Físicas	6	0	2	2	6
Lesiones Personales Psicológicas	4	0	4	2	4
Confinamiento	0	0	1	1	0
Sin información	3	0	0	0	3

Fuente: Registro Unico de Víctimas- Corte a Diciembre 31 de 2023. El Águila – Valle del Cauca

## RESTITUCION DE TIERRAS

Los avances que ha tenido la medida de Restitución de Tierras en el Municipio El Águila – Valle del Cauca a la fecha, y desde que comienza a implementarse el proceso en territorio, son:

Tabla 23. Solicitudes de Restitución de tierras

SOLICITUDES	Nro
1. No Total de Solicitudes para Restitución en el Municipio	30
2. No de Solicitudes Resueltas	25
3. No de Solicitudes Pendientes de Trámite	5

Fuente: URT-Valle del Cauca a Enero de 2024

### Micro- focalizaciones:

Carrera 3 N° 9-02  
Email- [concejo@elaguila-valle.gov.co](mailto:concejo@elaguila-valle.gov.co)  
[www.concejomunicipal-elaguila-valle.gov.co](http://www.concejomunicipal-elaguila-valle.gov.co)  
El Águila Valle del Cauca



REPÚBLICA DE COLOMBIA  
DEPARTAMENTO DEL VALLE DEL CAUCA  
MUNICIPIO DE ÉL ÁGUILA  
CONCEJO MUNICIPAL

Entiéndase como el mecanismo mediante el cual se definen las áreas geográficas (Polígonos) por Municipios, Corregimientos, Veredas, sobre las cuales se adelantará el estudio de las solicitudes recibidas, atemperándose a los criterios de:

- Seguridad
- Densidad Histórica del Despojo
- Condiciones para el Retorno

Las siguientes son las micro-focalizaciones (zonas a intervenir) aprobadas a la fecha para el Municipio de El Águila – Valle del Cauca.

Tabla 24. Micro focalizaciones

Municipio	Resolución	Fecha	Corregimiento
1. Número de Solicitudes para Restitución de Derechos Territoriales Colectivos	RV 00894	27/05/2016	Corregimiento de: Cañaveral, Villanueva, San José, Santa Helena & otros

Fuente: URT-Valle del Cauca a Enero de 2024

Tabla 25. Sentencias.

Sentencias	Nro
1. Número de Solicitudes con Demanda presentada ante los Juzgados Especializados en Restitución de Tierras para predios ubicados en el Municipio	12
2. Total de Sentencias Proferidas para el Municipio de El Águila	2

Fuente: URT-Valle del Cauca a Enero de 2024

Tabla 26. Casos Étnicos con Intervención por Ruta Colectiva

Solicitudes	Nro
1. Número de Solicitudes para Restitución de Derechos Territoriales Colectivos comunidad indígena	1

Fuente: URT-Valle del Cauca a Enero de 2024

Carrera 3 N° 9-02  
Email- [concejo@elaquila-valle.gov.co](mailto:concejo@elaquila-valle.gov.co)  
[www.concejomunicipal-elaquila-valle.gov.co](http://www.concejomunicipal-elaquila-valle.gov.co)  
El Águila Valle del Cauca





REPÚBLICA DE COLOMBIA  
DEPARTAMENTO DEL VALLE DEL CAUCA  
MUNICIPIO DE ÉL ÁGUILA  
CONCEJO MUNICIPAL

### POBLACION EN SITUACION DE DISCAPACIDAD

El municipio cuenta con un porcentaje de población en situación de discapacidad del 1,5%, debido a que cuenta con 138 personas en la página para la localización y caracterización de personas con discapacidad, como se puede observar en la caracterización de la siguiente tabla:

Tabla 27. Población en situación de discapacidad por edades

EDADES	Nro
0-7	7
7-17	24
>18	107
TOTAL	138

Fuente: Elaboración Propia- Secretaría de desarrollo social.

En la última vigencia, en el Municipio se formuló el plan de acción estratégico para la accesibilidad, donde se ve la necesidad de efectuar adecuaciones técnicas y obras de infraestructura en diferentes equipamientos públicos, como:

1. Alcaldía del Municipio De El Águila
2. Casa de la Cultura
3. Parque Libardo Perea
4. Hospital San Rafael

### PRIMERA INFANCIA, INFANCIA Y ADOLESCENCIA.

En el Municipio de el Águila Valle, según las estadísticas del DANE, el ciclo vital de primera infancia se registra una población de 824 (niños, niñas), en el ciclo vital de infancia se cuenta con una población de 974(niños, niñas) y en el ciclo vital de adolescencia se registran 1.107 personas.

Carrera 3 N° 9-02  
Email- [concejo@elaguila-valle.gov.co](mailto:concejo@elaguila-valle.gov.co)  
[www.concejomunicipal-elaguila-valle.gov.co](http://www.concejomunicipal-elaguila-valle.gov.co)  
El Águila Valle del Cauca



REPÚBLICA DE COLOMBIA  
DEPARTAMENTO DEL VALLE DEL CAUCA  
MUNICIPIO DE ÉL ÁGUILA  
CONCEJO MUNICIPAL

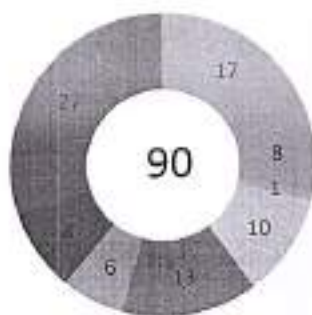
Tabla 28. Población por ciclo de vida

Ciclo de vida	Rango de edad	Hombre	Mujeres	TOTAL
Primera infancia	0-5	391	433	824
Infancia	6-11	501	473	974
Adolescencia	12-18	598	509	1107
<b>TOTAL</b>		<b>1490</b>	<b>1415</b>	<b>2905</b>

Fuente: Elaboración Propia

Para la vigencia 2023, se atendieron 90 casos relacionados con primera infancia, infancia y adolescencia, como se relacionan a continuación:

Procesos Comisaria de familia 2023



- Restablecimiento de derechos
- Presunto abuso sexual
- Acceso carnal abusivo con menor de 14 años
- Violencia intrafamiliar
- Verificación de derechos

Fuente: Elaboración Propia.

Para la atención integral a la primera infancia, en el Municipio de EL Águila existen 9 hogares comunitarios de bienestar.

Tabla 29. Hogares comunitarios

NOMBRE	BARRIO
MIS PEQUEÑOS ARTISTAS	VILLANUEVA
DIVINO NIÑO	DUMBAR

Carrera 3 N° 9-02  
Email- [concejo@elaquila-valle.gov.co](mailto:concejo@elaquila-valle.gov.co)  
[www.concejomunicipal-elaquila-valle.gov.co](http://www.concejomunicipal-elaquila-valle.gov.co)  
El Águila Valle del Cauca



**REPÚBLICA DE COLOMBIA  
DEPARTAMENTO DEL VALLE DEL CAUCA  
MUNICIPIO DE ÉL ÁGUILA  
CONCEJO MUNICIPAL**

GURI GURI	ALTO BONITO
SEMILLITAS	VILLANUEVA
CAPERUCITA ROJA	SAN VICENTE
CHIQUILLADAS	ESCUELA DE NIÑOS
MI TERNURA	CENTRO
JARDIN DE LA ESPERANZA	BOMBREROS
CASITA DE BELEN	ASPRÓDICA

Fuente: secretaria de desarrollo económico, social y medio ambiente

### POBLACIÓN ÉTNICA

El municipio de El Águila Valle de acuerdo a la certificación entregada por el representante de la comunidad indígena asentada en el municipio de El Águila (Embera Chami) conformado por 153 personas agrupadas en 19 familias bajo la figura del asentamiento Dai Siakoro.

En cuanto a la población afrocolombiana según DANE habitan 70 personas.

Gráfico 30. Población étnica.



Población étnica total: 223 personas, 2,44 % del total.

Fuente: información ficha Terridata- DNP 2023

Carrera 3 N° 9-02  
Email- [concejo@elaguila-valle.gov.co](mailto:concejo@elaguila-valle.gov.co)  
[www.concejomunicipal-elaguila-valle.gov.co](http://www.concejomunicipal-elaguila-valle.gov.co)  
El Águila Valle del Cauca



REPÚBLICA DE COLOMBIA  
DEPARTAMENTO DEL VALLE DEL CAUCA  
MUNICIPIO DE ÉL ÁGUILA  
CONCEJO MUNICIPAL

## POBLACION ORIENTACIÓN SEXUAL E IDENTIDAD DE GÉNERO DIVERSA

En cuanto a población OSIGD, es importante mencionar que se cuenta con muy poca información.

En El Águila se encuentran registradas 5 personas líderes, 3 auto reconocidas como lesbianas, 1 gay y 1 transexual, según la información de la oficina de la secretaria de desarrollo económico y social del Municipio.

## POBLACIÓN MIGRANTE

La información de este apartado tiene como fuente a la Secretaría Departamental de Salud del Valle del Cauca y corresponde a la población migrante venezolana activa en los regímenes contributivo o subsidiado.

Hasta octubre de 2023 se identificaron 20 migrantes afiliados en El Águila, el 5% afiliados al régimen contributivo (1 personas) y 95% al subsidiado (19 personas). La distribución por cursos de vida y sexo de ambas poblaciones permite determinar que el 45% son mujeres y 55% son hombres. Las personas del curso de vida de juventud las que representan el mayor número (20%).

Gráfico 31. Población migrante venezolana regularizada activa en el régimen contributivo o subsidiado por sexo y edad.

CURSOS DE VIDA	HOMBRES		MUJERES		Total general	
	#	%	#	%	#	%
00 A 05 - PRIMERA INFANCIA	1	9%	0	0%	1	5%
06 A 11 - INFANCIA	1	9%	2	22%	3	15%
12 A 17 - ADOLESCENCIA	1	9%	2	22%	3	15%
18 A 28 - JUVENTUD	4	36%	5	56%	9	45%
29 A 59 AÑOS - ADULTEZ	4	36%	0	0%	4	20%
60 AÑOS EN ADELANTE - VEJEZ	0	0%	0	0%	0	0%
	11	55%	9	45%	20	

Carrera 3 N° 9-02  
Email- [concejo@elaquila-valle.gov.co](mailto:concejo@elaquila-valle.gov.co)  
[www.concejomunicipal-elaquila-valle.gov.co](http://www.concejomunicipal-elaquila-valle.gov.co)  
El Águila Valle del Cauca



REPÚBLICA DE COLOMBIA  
DEPARTAMENTO DEL VALLE DEL CAUCA  
MUNICIPIO DE ÉL ÁGUILA  
CONCEJO MUNICIPAL

Fuente: Secretaría Departamental de Salud del Valle del Cauca. Corte a octubre de 2023. El Águila – Valle del Cauca

### POBLACION EN CONDICION DE CALLE

Según las estadísticas de la secretaria de desarrollo económico y social, agricultura, medio ambiente y cultura, en el Municipio de El Águila existe 4 personas en condición de calle, habitantes del casco urbano y del centro poblado La María.

Gráfico 32. Población en situación de calle.

HABITANTES	MASCULINO	FEMENINO	TOTAL
CONDICIÓN DE CALLE	3	1	4

RANGO DE EDADES	CANTIDAD
18 A 28 -JUVENTUD	2
60 AÑOS EN ADELANTE - VEJEZ	2
TOTAL	4

Fuente: Elaboración Propia

### SECTOR EDUCACIÓN.

El Municipio de El Águila depende administrativamente del Ministerio de educación y de la secretaria de educación departamental, debido a que es un Municipio No certificado en Educación.

El Municipio cuenta con 3 Instituciones educativas, distribuidas en 42 sedes, 35 activas y 7 inactivas con 87 docentes oficiales. (fuente: empalme)

### COBERTURA EDUCATIVA:

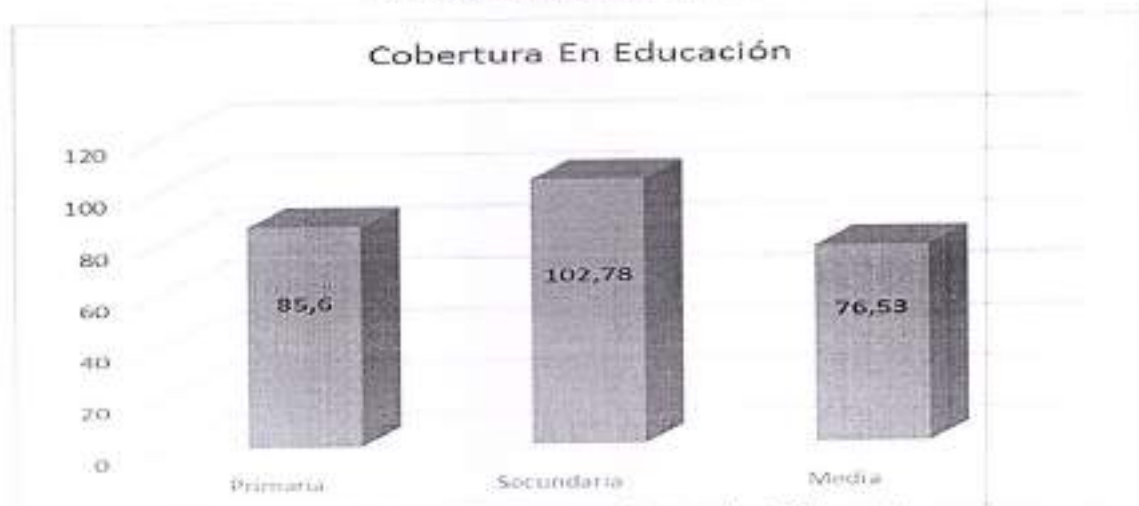
Para el año 2023 se matricularon 1.308 estudiantes, los cuales permitieron obtener las siguientes tasas de cobertura:

Carrera 3 N° 9-02  
Email- [concejo@elaquila-valle.gov.co](mailto:concejo@elaquila-valle.gov.co)  
[www.concejomunicipal-elaquila-valle.gov.co](http://www.concejomunicipal-elaquila-valle.gov.co)  
El Águila Valle del Cauca



REPÚBLICA DE COLOMBIA  
DEPARTAMENTO DEL VALLE DEL CAUCA  
MUNICIPIO DE ÉL ÁGUILA  
CONCEJO MUNICIPAL

Gráfico 33. Cobertura educativa



Fuente: elaboración propia de la Secretaría de Planeación

De las anteriores tasas de cobertura se puede concluir que el Municipio cuenta con porcentajes medios de cobertura neta en los diferentes ciclos de la educación, no obstante, los porcentajes de cobertura bruta indican que los estudiantes que se encuentran fuera de los rangos de edades correspondientes para cada grado o ciclo educativo representan una proporción importante para dicha tasa.

### DESERCIÓN ESCOLAR:

La tasa de deserción escolar se incrementó en el último año y se encuentra por encima promedio de deserción escolar del país, Según datos oficiales del Ministerio de Educación Nacional, Colombia reportó una tasa nacional de deserción escolar intra-anual de 3.58% para los niveles de Preescolar, Básica y Media y para el año 2023, En el Municipio de El Águila Valle del Cauca, se matricularon en las diferentes Instituciones Educativas un total de 1.308 estudiantes, de los cuales terminaron 1.153, por lo tanto desertaron 155 alumnos, presentando un índice de deserción escolar del 11.8%,

Carrera 3 N° 9-02  
Email- [concejo@elaguila-valle.gov.co](mailto:concejo@elaguila-valle.gov.co)  
[www.concejomunicipal-elaguila-valle.gov.co](http://www.concejomunicipal-elaguila-valle.gov.co)  
El Águila Valle del Cauca



REPÚBLICA DE COLOMBIA  
DEPARTAMENTO DEL VALLE DEL CAUCA  
MUNICIPIO DE ÉL ÁGUILA  
CONCEJO MUNICIPAL

principalmente por los bajos recursos económicos de las familias de la zona rural para garantizar el sostenimiento de la población en las instituciones

Gráfico 34. Deserción escolar 2023.



Fuente: elaboración propia de la Secretaría de Planeación

La deserción escolar, afectan directamente las posibilidades de desarrollo social y económico de una comunidad, y amplía las brechas educativas y en la calidad de vida entre las personas que logran permanecer en el sistema educativo y aquellos que desisten de continuar su ciclo de estudios.

#### CALIDAD EDUCATIVA:

La calidad de la educación según los estándares determinados por el Ministerio de Educación es medida por las pruebas SABER 11 matemáticas y Lectura crítica, donde

Carrera 3 N° 9-02  
Email- [concejo@elaquila-valle.gov.co](mailto:concejo@elaquila-valle.gov.co)  
[www.concejomunicipal-elaquila-valle.gov.co](http://www.concejomunicipal-elaquila-valle.gov.co)  
El Águila Valle del Cauca



REPÚBLICA DE COLOMBIA  
DEPARTAMENTO DEL VALLE DEL CAUCA  
MUNICIPIO DE ÉL ÁGUILA  
CONCEJO MUNICIPAL

el Municipio de El Águila obtuvo promedios en las últimas pruebas presentadas en el 2023, de 46,9 y 48,8 respectivamente, donde se puede evidenciar lo siguiente:

Gráfico 35. Pruebas saber matemáticas 2023.



Fuente: elaboración propia

En cuanto a las pruebas saber 11 en el área de matemáticas, El municipio ha tenido alzas y bajas en el promedio anual de estas pruebas, observando que el mayor promedio fue de 47,14 obtenido en la vigencia 2020, comparando el resultado del último año, se observa que, se tuvo una disminución de 0,23 puntos y se estuvo 2,83 puntos por debajo de los 50 puntos de promedio del departamento.

En cuanto a las pruebas saber 11, lectura crítica, el Municipio disminuyó 1 punto porcentual con respecto a los resultados del 2021, encontrándose 3,2 puntos por debajo de los 52 puntos del promedio departamental, como se observa a continuación:





REPÚBLICA DE COLOMBIA  
DEPARTAMENTO DEL VALLE DEL CAUCA  
MUNICIPIO DE ÉL ÁGUILA  
CONCEJO MUNICIPAL

Gráfico 36. Pruebas saber Lectura Crítica-2023.



Fuente: elaboración propia de la Secretaría de Planeación

Resultados que ponen en evidencias la necesidad de trabajar fuerte por la calidad educativa en el Municipio, realizando las gestiones pertinentes ante el gobierno Nacional y departamental, y ejecutando iniciativas que permitan desde el ente territorial fortalecer y atender dicha problemática.

#### TASA DE ANALFABESTISMO.

En el municipio se cuenta con una tasa de analfabetismo del 12% de acuerdo a las estadísticas del Último censo DANE, de 8.333 habitantes mayores a 5 años, registran no saber leer 1.000 y que no han cursado ningún nivel educativo 833 personas.

Gráfico 37. Tasa de analfabetismo



REPÚBLICA DE COLOMBIA  
DEPARTAMENTO DEL VALLE DEL CAUCA  
MUNICIPIO DE ÉL ÁGUILA  
CONCEJO MUNICIPAL



Fuente: elaboración propia- secretaria de planeación

### EDUCACIÓN SUPERIOR

En cuanto a educación superior, la secretaria de desarrollo económico, social, agricultura y medio ambiente, no cuenta con información estadística para determinar la cobertura de educación superior en el Municipio, sin embargo, en la vigencia 2023, se aprobó el fondo de educación superior, donde se postularon 16 estudiantes de diferentes universidades y se otorgaron subsidios de sostenimiento para 10 de ellos, lo que representa un beneficio para el 62% de los estudiantes postulados.

### EDUCACIÓN AMBIENTAL

El Municipio de El águila valle del cauca, cuenta con el Comités Interinstitucionales de Educación Ambiental (CIDEA), el cual permite aunar esfuerzos técnicos, en pro de generar una cultura ambiental en el Municipio.

Este comité, es el encargado de formular y aprobar el Plan Municipal de Educación Ambiental, donde se implementarán diferentes acciones por parte de las entidades integrantes para mejorar la calidad de los impactos de las comunidades sobre el ambiente.

Carrera 3 N° 9-02  
Email- [concejo@elaquila-valle.gov.co](mailto:concejo@elaquila-valle.gov.co)  
[www.concejomunicipal-elaquila-valle.gov.co](http://www.concejomunicipal-elaquila-valle.gov.co)  
El Águila Valle del Cauca



REPÚBLICA DE COLOMBIA  
DEPARTAMENTO DEL VALLE DEL CAUCA  
MUNICIPIO DE ÉL ÁGUILA  
CONCEJO MUNICIPAL

El Plan de Educación Ambiental del Municipio se encuentra alineado con las políticas Nacionales, Departamentales y Municipales, cuya actualización se realizó en el 2018, con una proyección a 5 años, finalizando su vigencia en el año 2023, el cual debe ser revisado, para establecer el cumplimiento de las actividades y los impactos generados y actualizar las estrategias y actividades para los siguientes periodos.

El plan vigente, cuenta con las siguientes líneas estratégicas, con la finalidad de atender diferentes problemáticas ambientales que se presenta:

Tabla 30. líneas estratégicas PMEA.

Situación ambiental	Línea estratégica
Generación, manejo o disposición inadecuada de residuos sólidos.	Línea estratégica1 Manejo y disposición inadecuada de residuos sólidos y semisólidos.
Escenarios de afectación o daño por inundaciones, avenidas torrenciales, movimientos en masa, sismos e incendios forestales.	Línea estratégica 2 Asentamientos humanos en zona de riesgo
Aprovechamiento de los recursos naturales con efectos adversos sobre biodiversidad y aprovechamiento del suelo efectos adversos sobre la sociedad o los ecosistemas.	Línea estratégica3 Disminución y pérdida de recurso bosque/ disminución de pérdida de recurso suelo.
Emisiones contaminantes a la atmosfera (gases, partículas o ruido).	Línea estratégica 4 Déficit de espacio y calidad del mismo
Escenarios de afectación o daño por inundaciones, avenidas torrenciales, movimientos en masa, sismos e incendios forestales.	Línea estratégica 5 Cambio climático

Fuente: CIDEA-202

En la vigencia 2023, se desarrollaron actividades En el marco de las actividades educativas para fortalecer la gestión integral de residuos sólidos en los centros poblados de Villanueva, La María y en el casco urbano del municipio, campañas para



REPÚBLICA DE COLOMBIA  
DEPARTAMENTO DEL VALLE DEL CAUCA  
MUNICIPIO DE ÉL ÁGUILA  
CONCEJO MUNICIPAL

el uso eficiente y ahorro del agua, en las veredas el naranjo y cajones, además de ejecutar 4 campañas para fortalecer la efectiva disposición de residuos sólidos agrícolas, mediante la recolección de envases y bolsas de agroquímicos.

### SECTOR SALUD

El Municipio de El Águila depende del Ministerio de Salud y Protección Social y de la secretaria de salud departamental, al ser un ente territorial no certificado, lo que relega al municipio hacer el seguimiento y supervisión de la ejecución de dichos recursos.

El Municipio cuenta con una cobertura en salud de 92%, con base en la población estadística del SISBEN para el 2023, desagregados de la siguiente manera:

Gráfico 38. Afiliados al sistema de salud por tipo de régimen (cifras del ministerio de protección social del 2023)



Fuente: Ministerio de Salud y Protección Social - Administradora de los Recursos del Sistema General de Seguridad Social en Salud ADRES

Tabla 31. Número de afiliados por EAPB del régimen contributivo en El Águila.

Carrera 3 N° 9-02  
Email- [concejo@elaguila-valle.gov.co](mailto:concejo@elaguila-valle.gov.co)  
[www.concejomunicipal-elaguila-valle.gov.co](http://www.concejomunicipal-elaguila-valle.gov.co)  
El Águila Valle del Cauca



REPÚBLICA DE COLOMBIA  
DEPARTAMENTO DEL VALLE DEL CAUCA  
MUNICIPIO DE ÉL ÁGUILA  
CONCEJO MUNICIPAL

EAPB	NÚMERO DE AFILIADOS	
EPS037 NUEVA EPS	473	66%
ESSC24 COOSALUD CM.	223	31%
EPS041 NUEVA EPS CM.	23	3%
EPS042 COOSALUD CONT.	1	0%
Total general	720	

Fuente: Análisis de Situación de Salud Participativo del Municipio de El Águila- Valle del Cauca corte a octubre de 2023

Tabla 32. Número de afiliados por EAPB del régimen subsidiado en El Águila

EAPB SUBSIDIADO	NÚMERO DE AFILIADOS	
ESS024 COOSALUD	5.103	80%
EPSS41 NUEVA EPSS	1.081	17%
EPSS37 NUEVA EPS CM	225	3%
EPSS18 S.O.S. CM	1	0%
Total general	6.410	

Fuente: Análisis de Situación de Salud Participativo del Municipio de El Águila.- Valle del Cauca corte a octubre de 2023

### Tasa de natalidad y mortalidad.


La dinámica se establece a partir del comportamiento de indicadores como la tasa de crecimiento natural, las tasas brutas de natalidad y mortalidad. La tasa bruta de natalidad, en el municipio de El Águila para el año 2021, por cada 1000 habitantes es de 7,9 nacidos vivos, superior al año anterior.

La tasa bruta de mortalidad, representa la relación entre defunciones con respecto a la población total en el municipio de El Águila para el año 2021, por cada 1000 habitantes, se presentaron 7,2 defunciones.



**REPÚBLICA DE COLOMBIA  
DEPARTAMENTO DEL VALLE DEL CAUCA  
MUNICIPIO DE ÉL ÁGUILA  
CONCEJO MUNICIPAL**

**Tabla 33. Comparación entre las Tasas Brutas de Natalidad y Mortalidad del municipio de El Águila, Valle del Cauca. 2005 a 2021**



Fuente: Análisis de Situación de Salud Participativo del Municipio de El Águila

**Tabla 34. Tasa de mortalidad de la población en general**

CAUSAS	2022
Causas externas	330,58
Enfermedades sistema circulatorio	248,59
Las demás causas	153,30
Neoplasias	60,88
Enfermedades transmisibles	18,03
Signos y síntomas mal definidos	7,19

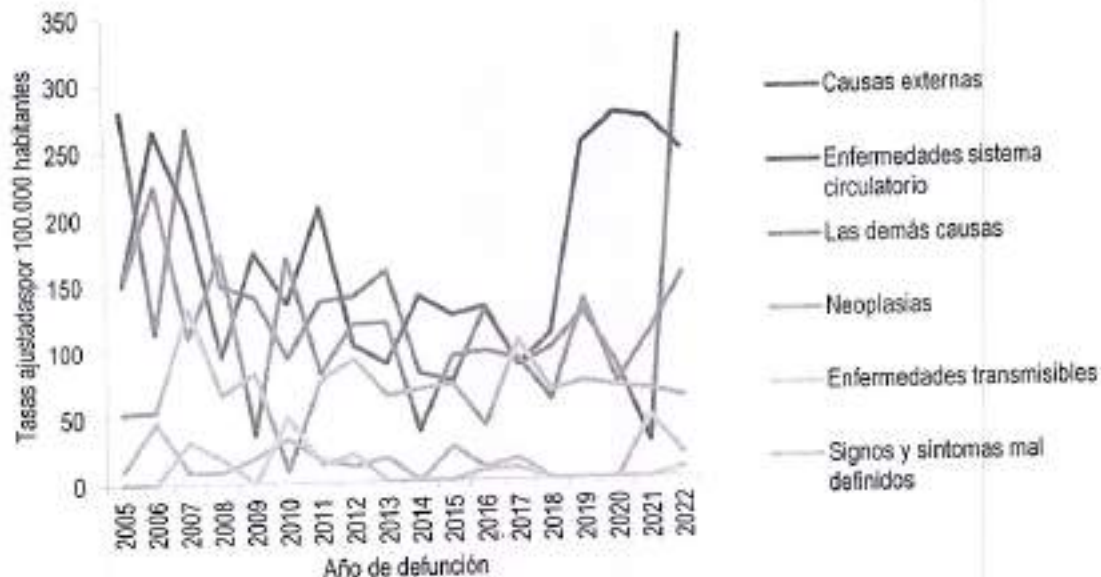
Fuente: elaboración propia.

**Tabla 35. Tasas de mortalidad**

Carrera 3 N° 9-02  
Email- [concejo@elaquila-valle.gov.co](mailto:concejo@elaquila-valle.gov.co)  
[www.concejomunicipal-elaquila-valle.gov.co](http://www.concejomunicipal-elaquila-valle.gov.co)  
El Águila Valle del Cauca



REPÚBLICA DE COLOMBIA  
DEPARTAMENTO DEL VALLE DEL CAUCA  
MUNICIPIO DE ÉL ÁGUILA  
CONCEJO MUNICIPAL



Fuente: Análisis de Situación de Salud Participativo del Municipio de El Águila

La principal casusa de mortalidad en la población general fue para las causas externas con una tasa de 330.58, seguido por las enfermedades del sistema circulatorio con una tasa de 246.59, donde en hombres se tiene una tasa de 490,67, por causas externas y La segunda causa fueron las enfermedades del sistema circulatorio con una tasa de 281,09 y en las mujeres enfermedades del sistema circulatorio son la primera causa de muerte con una tasa de 216,47, seguido de las demás causas con una tasa de 167,83.

Se destaca que en el municipio de El Águila durante los años 2005 y 2022 permanecen en 0 las tasas de mortalidad en enfermedades trasmisibles inmunoprevenibles y transmitidas por vectores y rabia. Para 2022 la tasa más alta es para la enfermedad de VIH (SIDA) con una tasa de 10,62.

Para el año 2020 en la mortalidad ajustada para ambos sexos, la principal causa de muerte es tumor maligno de la mama de la mujer con una tasa de 40,33. La segunda causa fue para Tumor maligno de los órganos digestivos y del peritoneo, excepto



REPÚBLICA DE COLOMBIA  
DEPARTAMENTO DEL VALLE DEL CAUCA  
MUNICIPIO DE ÉL ÁGUILA  
CONCEJO MUNICIPAL

estómago y colon con una tasa de 27,54 teniendo un aumento considerable respecto al año anterior ambas tasas.

Las enfermedades isquémicas del corazón ocupan el primer lugar de mortalidad por enfermedades del sistema circulatorio en ambos sexos, cuyo pico más alto fue en el año 2020 con una tasa de 256,34 y para el 2022 cuenta con una tasa de 202,01.

Tabla 36. Causas externas de mortalidad

CAUSAS EXTERNAS DE MORTALIDAD	2022
Agresiones (homicidios)	289,81
Caidas	9,10
Exposición a la corriente eléctrica	8,53
Eventos de intención no determinada	8,53
Accidentes de transporte terrestre	7,41
Los demás accidentes	7,19

Fuente: Análisis de Situación de Salud Participativo del Municipio de El Águila

### Morbilidad

- Principales causas de morbilidad en población general

Para la primera infancia las enfermedades no transmisibles representan la mayor proporción de consultas, alcanzando para el año 2022 el 45,3% del total de consultas en este grupo de edad; el mayor incremento respecto al año 2021 lo tienen las condiciones transmisibles y nutricionales (+6,80 puntos porcentuales). Se observa un cambio en los patrones a través de los años, pues desde el 2009 hasta el año 2022 las transmisibles y nutricionales vienen en descenso.

Gráfico 39. Causas de morbilidad en la población primera infancia





REPÚBLICA DE COLOMBIA  
DEPARTAMENTO DEL VALLE DEL CAUCA  
MUNICIPIO DE ÉL ÁGUILA  
CONCEJO MUNICIPAL

Categoría	Grav causa de morbilidad	Total												
		2010	2011	2012	2013	2014	2015	2016	2017	2018	2019	2020	2021	2022
Primera infancia (0-5 años)	Condiciones mentales y emocionales	1,3	0,5	0,8	1,1	5,8	3,2	0,0	1,3	0,9	2,1	3,1	1,9	4,6
	Condiciones zoonóticas y nutricionales	8,7	30,5	65,5	53,4	29,8	29,5	30,2	31,5	36,5	35,1	40,0	27,1	33,3
	Enfermedades no transmisibles	26,0	28,4	15,4	25,1	35,5	21,6	20,8	29,2	31,4	30,8	23,1	25,7	25,7
	Lesiones	6,4	6,4	5,8	7,1	13,3	10,0	6,9	10,8	6,5	8,4	10,5	8,8	5,9
	Signos y síntomas mal definidos	14,1	28,1	13,7	13,4	15,4	25,8	26,0	20,2	18,5	22,5	10,2	11,2	18,4
Total														

Fuente: Análisis de Situación de Salud Participativo del Municipio de El Águila

Para la infancia las enfermedades no transmisibles representan la mayor proporción de consultas, alcanzando para el año 2022 el 58,1% del total de consultas en este grupo de edad; el mayor incremento respecto al año 2021 lo tienen los signos y síntomas mal definidos (+3,09 puntos porcentuales). Desde el año 2010 hasta el año 2022 son las enfermedades no transmisibles las que tienen mayor participación de consultas y se han incrementado con el tiempo.

Gráfico 40. Causas de morbilidad en la población infantil

Categoría	Grav causa de morbilidad	Total												
		2010	2011	2012	2013	2014	2015	2016	2017	2018	2019	2020	2021	2022
Infancia (0-11 años)	Condiciones mentales y emocionales	0,0	0,0	0,0	0,0	1,5	0,0	0,0	0,0	0,0	0,0	0,0	0,0	0,0
	Condiciones zoonóticas y nutricionales	20,9	22,1	14,2	19,9	18,1	12,5	15,9	13,9	22,9	24,2	14,4	14,9	15,4
	Enfermedades no transmisibles	30,4	28,1	25,0	30,3	30,3	47,7	51,7	51,3	45,0	48,0	23,7	24,4	26,1
	Lesiones	11,6	14,0	8,8	8,2	16,9	7,0	6,4	12,9	10,6	8,8	7,0	11,3	11,0
	Signos y síntomas mal definidos	21,2	15,8	11,4	11,9	20,8	27,3	27,8	16,7	15,7	21,1	12,9	13,3	16,4

Fuente: Análisis de Situación de Salud Participativo del Municipio de El Águila

Carrera 3 N° 9-02  
Email- [concejo@elaguila-valle.gov.co](mailto:concejo@elaguila-valle.gov.co)  
[www.concejomunicipal-elaguila-valle.gov.co](http://www.concejomunicipal-elaguila-valle.gov.co)  
El Águila Valle del Cauca



**REPÚBLICA DE COLOMBIA**  
**DEPARTAMENTO DEL VALLE DEL CAUCA**  
**MUNICIPIO DE ÉL ÁGUILA**  
**CONCEJO MUNICIPAL**

Para la adolescencia las enfermedades no transmisibles representan la mayor proporción de consultas, alcanzando para el año 2022 el 50,3% del total de consultas en este grupo de edad; el mayor incremento respecto al año 2021 lo tienen los signos y síntomas mal definidos (+7,65 puntos porcentuales). Desde el año 2010 hasta el año 2022 son las enfermedades no transmisibles las que tienen mayor participación de consultas.

**Gráfico 41. Causas de morbilidad en la población adolescente**

Categoría	Origen de morbilidad	2010	2011	2012	2013	2014	2015	2016	2017	2018	2019	2020	2021	2022
Adolescencia (10-19 años)	Condiciones crónicas	1,8	10,8	6,2	7,5	9,4	9,0	9,0	8,4	7,3	2,3	9,9	8,1	4,9
	Condiciones transmisibles	14,3	6,6	11,2	14,5	12,9	17,2	12,4	11,4	11,6	11,6	13,1	8,5	13,1
	Enfermedades no transmisibles	18,0	50,0	50,0	37,6	30,3	30,2	33,9	32,4	36,5	33,8	39,0	39,4	50,3
	Lesiones	13,1	13,0	13,7	10,1	14,4	16,5	19,3	14,3	7,7	12,1	12,9	10,9	8,2
	Signos y síntomas mal definidos	9,9	12,0	11,2	20,3	23,0	20,4	24,8	20,7	14,0	16,6	14,3	16,3	22,6

Fuente: Análisis de Situación de Salud Participativo del Municipio de El Águila

Para la juventud las enfermedades no transmisibles representan la mayor proporción de consultas, alcanzando para el año 2022 el 51,1 % del total de consultas en este grupo de edad; el mayor incremento respecto al año 2021 lo tienen los signos y síntomas mal definidos (+6.69 puntos porcentuales). Desde el año 2010 hasta el año 2022 son las enfermedades no transmisibles las que tienen mayor participación de consultas y se han incrementado con el tiempo.

**Gráfico 42. Causas de morbilidad en la población juvenil**

Categoría	Origen de morbilidad	2010	2011	2012	2013	2014	2015	2016	2017	2018	2019	2020	2021	2022
Juventud (14-29 años)	Condiciones crónicas	3,5	11,8	8,9	6,0	10,5	9,5	4,5	9,5	8,9	9,5	11,9	8,9	7,9
	Condiciones transmisibles	15,8	9,8	8,5	11,5	10,2	18,1	8,7	10,9	12,8	9,4	11,0	7,4	9,9
	Enfermedades no transmisibles	18,0	50,0	50,0	37,6	30,3	30,2	33,9	32,4	36,5	33,8	39,0	39,4	51,1
	Lesiones	9,2	7,4	10,5	9,8	15,3	15,9	19,0	15,9	10,4	15,3	14,9	12,1	9,9
	Signos y síntomas mal definidos	3,8	13,3	14,6	19,1	21,1	15,7	20,0	20,0	14,4	16,6	12,9	14,6	21,2

Fuente: Análisis de Situación de Salud Participativo del Municipio de El Águila

Carrera 3 N° 9-02  
 Email- [concejo@elaguila-valle.gov.co](mailto:concejo@elaguila-valle.gov.co)  
[www.concejomunicipal-elaguila-valle.gov.co](http://www.concejomunicipal-elaguila-valle.gov.co)  
 El Águila Valle del Cauca



**REPÚBLICA DE COLOMBIA**  
**DEPARTAMENTO DEL VALLE DEL CAUCA**  
**MUNICIPIO DE EL ÁGUILA**  
**CONCEJO MUNICIPAL**

Para la adultez las enfermedades no transmisibles representan la mayor proporción de consultas, alcanzando para el año 2022 el 72,1 % del total de consultas en este grupo de edad; el mayor incremento respecto al año 2021 lo tienen las no transmisibles (+1,46 puntos porcentuales). Desde el año 2010 hasta el año 2022 son las enfermedades no transmisibles las que tienen mayor participación de consultas.

Gráfico 431. Causas de morbilidad en la población adulta

Código		Gráfico 431. Causas de morbilidad												
		2010	2011	2012	2013	2014	2015	2016	2017	2018	2019	2020	2021	2022
Adulto (17-59 años)	Condiciones maternas perinatales	0,6	1,3	1,8	0,8	1,1	1,0	0,4	0,7	1,4	0,7	1,9	1,9	1,4
	Condiciones hematológicas y nutricionales	7,4	3,2	2,8	9,7	5,2	5,5	8,7	8,9	7,5	8,5	7,9	6,0	6,0
	Enfermedades no transmisibles	69,7	84,7	83,8	71,5	72,2	70,2	66,8	72,2	72,7	66,6	66,4	73,8	72,1
	Lesiones	2,6	4,7	5,5	5,9	8,5	3,5	2,5	7,4	6,8	6,7	9,1	7,2	8,0
	Síndromes mentales y conductuales	7,4	6,1	6,8	12,0	11,5	19,4	19,2	10,7	11,5	12,3	11,7	11,3	12,4

Fuente: Análisis de Situación de Salud Participativo del Municipio de El Águila

Para la adultez mayor las enfermedades no transmisibles representan la mayor proporción de consultas, alcanzando para el año 2022 el 79,6 % del total de consultas en este grupo de edad; el mayor incremento respecto al año 2021 lo tienen las no transmisibles (+1,82 puntos porcentuales). Desde el año 2010 hasta el año 2022 son las enfermedades no transmisibles las que tienen mayor participación de consultas.

Gráfico 441. Causas de morbilidad en la población adulta Mayor



**REPÚBLICA DE COLOMBIA  
DEPARTAMENTO DEL VALLE DEL CAUCA  
MUNICIPIO DE ÉL ÁGUILA  
CONCEJO MUNICIPAL**

Cómodo	Gravemente perjudicado	2010	2011	2012	2013	2014	2015	2016	2017	2018	2019	2020	2021	2022
<b>Personas mayores (Mayores de 60 años)</b>														
Condiciones mentales perniciosas		0,0	0,0	0,0	0,0	0,0	0,0	0,0	0,0	0,0	0,1	0,0	0,0	0,0
Condiciones transitorias y funcionales		3,2	1,3	1,4	4,4	2,1	3,4	4,1	3,7	8,8	4,7	4,8	5,2	4,3
Entendimiento cognitivo		91,5	92,3	94,1	85,5	90,8	83,4	81,2	84,3	75,4	63,1	64,1	77,8	78,0
Lesiones		2,4	2,0	2,0	4,2	2,1	3,0	2,1	4,8	6,7	3,8	4,1	6,9	7,0
Signos y síntomas de deficiencia		2,9	4,4	2,5	7,8	5,0	10,3	12,0	6,5	6,4	3,4	8,1	10,1	5,2

Fuente: Análisis de Situación de Salud Participativo del Municipio de El Águila

## SECTOR DEPORTE Y RECREACIÓN

El Municipio de El Águila Valle, se encuentra certificado por el instituto del deporte y la educación física y la recreación del valle del cauca, por medio de la adopción del Plan decenal del deporte para el periodo 2014-2024, en materia de recursos el Municipio depende directamente del ministerio del deporte y de INDERVALLE.

Por otra parte, el Municipio no cuenta con un ente descentralizado responsable del deporte y la recreación; sin embargo, cumple con todas las funciones por medio de la secretaria de Desarrollo Económico, Social, Agricultura y Medio Ambiente

En cuanto a infraestructura, en el Municipio existen 37 escenarios deportivos, entre canchas múltiples, canchas de fútbol y una cancha sintética, donde se beneficiaron 6.830 niños, niñas, adolescentes y población en general en la vigencia 2023.

### ESCENARIOS DEPORTIVOS

Tabla 37. Canchas múltiples

#### CANCHAS MÚLTIPLES

Carrera 3 N° 9-02  
Email- [concejo@elaquila-valle.gov.co](mailto:concejo@elaquila-valle.gov.co)  
[www.concejomunicipal-elaquila-valle.gov.co](http://www.concejomunicipal-elaquila-valle.gov.co)  
El Águila Valle del Cauca



REPÚBLICA DE COLOMBIA  
DEPARTAMENTO DEL VALLE DEL CAUCA  
MUNICIPIO DE EL ÁGUILA  
CONCEJO MUNICIPAL

Numero	Ubicación
1	Vereda El Rio
2	Vereda El Embal (cancha pequeña)
3	Vereda La Albania (patio)
4	Corregimiento de la María (Colegio)
5	Corregimiento La María (Escuela)
6	Corregimiento La María (Polideportivo)
7	Vereda La Libertad
8	Vereda la Quebra
9	Vereda Santa Marta
10	Concentración de Desarrollo Rural
11	Vereda Llanogrande
12	Vereda Asprodica
13	Vereda La Tribuna
14	Cabecera Municipal (Colegio)
15	Cabecera Municipal (Múltiple)
16	Cabecera Municipal (Sintética)
17	Vereda El Naranjo
18	Vereda Santa Elena
19	Vereda San Jose
20	Vereda El Salado
21	Vereda Esparta (escuela)
22	Vereda La Guayacana (escuela)
23	Corregimiento de Villanueva (Polideportivo)
24	Corregimiento de Villanueva (Colegio)
25	Vereda Cañaveral
26	Vereda El Cofre (Polideportivo)

Fuente: Elaboración propia secretaria Desarrollo económico, social, agricultura y medio ambiente.

Tabla 38. Canchas de Fútbol.

CANCHAS DE FUTBOL	
Numero	Ubicación
1	Vereda La Albania
2	Corregimiento la María
3	Vereda Santa Marta
4	Vereda San Martin
5	Vereda Llanogrande
6	Cabecera Municipal
7	Corregimiento Villanueva
8	Vereda Cañaveral

Carrera 3 N° 9-02  
Email- [concejo@elaguila-valle.gov.co](mailto:concejo@elaguila-valle.gov.co)  
[www.concejomunicipal-elaguila-valle.gov.co](http://www.concejomunicipal-elaguila-valle.gov.co)  
El Águila Valle del Cauca



REPÚBLICA DE COLOMBIA  
DEPARTAMENTO DEL VALLE DEL CAUCA  
MUNICIPIO DE EL ÁGUILA  
CONCEJO MUNICIPAL

Fuente: Elaboración propia secretaria Desarrollo económico, social, agricultura y medio ambiente.

Tabla 39. Centros para la actividad física.

CENTROS PARA LA ACTIVIDAD FISICA Y LA RECREACION	
Numero	Ubicación
1	Parque Recreacional Cabecera municipal
2	Biosaludable Cabecera municipal
3	Biosaludable Corregimiento La Maria

Fuente: Elaboración propia Secretaria Desarrollo económico, social, agricultura y medio ambiente.

### Beneficiarios por Grupo Etario

Según información del proceso de empalme del 2023, en el Municipio de El Águila valle del cauca, se beneficiaron en la vigencia 2023, 6.830 habitantes, distribuidos en los siguientes grupos etarios.

Tabla 40. Beneficiarios por grupo etario.

GRUPO ETARIO	NO PERSONAS
0-5	400
6-12	3.280
13-18	540
19-50	2.610
<b>TOTAL</b>	<b>6.830</b>

Fuente: Elaboración propia Secretaria Desarrollo económico, social, agricultura y medio ambiente.

### SECTOR CULTURA

En el Municipio de El Águila el componente cultural se encuentra liderado desde la Administración Municipal por la Secretaria de Desarrollo Económico, Social, Agricultura y Medio Ambiente, en coordinación de la casa de la cultura, quienes han trabajado diferentes líneas de acción entre las que se resaltan los talleres de formación y



**REPÚBLICA DE COLOMBIA  
DEPARTAMENTO DEL VALLE DEL CAUCA  
MUNICIPIO DE ÉL ÁGUILA  
CONCEJO MUNICIPAL**

capacitación, eventos culturales y eventos festivos, dentro de los que se destacan la Música, la danza y las artes visuales, según el Departamento Nacional de Planeación.

De estos programas ofrecidos, se benefició en el 2023, una población de 320 niños, niñas y adolescentes del municipio de El Águila.

En materia de infraestructura, el Municipio no cuenta con bienes inmuebles de interés cultural, que permita el desarrollo adecuado de los programas ofrecidos por las entidades gubernamentales, según los registros estadísticos del Municipio.

El Municipio cuenta con dos bienes inmueble asignado para el funcionamiento de la casa de la cultura y de la biblioteca pública Municipal, uno en el casco urbano y otro en el centro poblado de Villanueva, la biblioteca adscrita a la red nacional de bibliotecas donde se desarrollan actividades de investigación y consulta, el uso de las salas de cómputo, el uso de las mochilas viajeras, el desarrollo de los programas de promoción de lectura y diferentes programas culturales como música y danza, infraestructura que requiere de su mantenimiento y mejoramiento debido al deterioro que presenta.

En la actualidad la biblioteca cuenta con dotación para el desarrollo de funciones, pero requiere de ser dotada con más elementos tecnológicos, muebles y textos que garanticen e incentiven a los niños, niñas y adolescentes su interés por el aprendizaje y la lectura; así mismo, se requiere de la construcción de un centro cultural, con la respectiva dotación que permita la ejecución de los programas artísticos y culturales del Municipio.

En la vigencia 2023, la biblioteca tuvo 9.374 visitas, donde el 44% de las visitas fueron realizadas por usuarios hombres y el 56% por usuarios mujeres, igualmente, se prestó asistencia en 15.104 ocasiones, por medio de los servicios de préstamo externo, servicio en sala, referencia, acceso a internet, actividades de formación en lectura y escritura, actividades y formación comunitaria y para el desarrollo local y actividades de formación cultural.



REPÚBLICA DE COLOMBIA  
DEPARTAMENTO DEL VALLE DEL CAUCA  
MUNICIPIO DE ÉL ÁGUILA  
CONCEJO MUNICIPAL

### PAISAJE CULTURAL CAFETERO PCC

Dentro de la declaratoria de Paisaje Cultural Cafetero PCC, han sido nombrados 8 municipios del Norte Del Valle Del Cauca, incluido El Águila, perteneciente a la Zona F correspondiente a las zonas rurales de la cordillera Occidental. El municipio está bajo la declaratoria PCC debido a que cumple con los atributos establecidos por la UNESCO: café de montaña, Cultivo en ladera, Edad de la caficultura, Patrimonio Natural, Disponibilidad Hídrica, Institucionalidad cafetera y redes económicas afines, Patrimonio arquitectónico, predominancia de café, Influencia de la modernización, Tradición Histórica en la producción de café, entre otros. <sup>1</sup>

El Municipio ha adelantado diferentes proyectos en pro de fortalecimiento de la declaratoria del paisaje cultural cafetero, como, protección ambiental, renovación de cultivos cafeteros, intervención para el mantenimiento y mejoramiento de las vías rurales, protección de predios abastecedores de recurso hídrico, actividades que contemplan acciones para el área principal y de amortiguamiento de la declaratoria.

Área	Vereda	Area (Hectareas)
Principal	Buenos Aires I	214,4
	El Granario	112,9
	El Guayabo	149,7
	El Pitai	121,6
	El Rincón	115,7
	La Estrella II	221,4
	La Guerra	201,1
	La Línea	350,2
	La Quebra De San P	468,9
	Las Travesías	333,1

<sup>1</sup>Ministerio de Cultura, Federación Nacional de Cafetaleros, 2014. Guía para la incorporación del Paisaje Cultural Cafetero en la revisión y ajuste de los planes de ordenamiento territorial (POT, PBOT, EOT). Bogotá





REPÚBLICA DE COLOMBIA  
DEPARTAMENTO DEL VALLE DEL CAUCA  
MUNICIPIO DE ÉL ÁGUILA  
CONCEJO MUNICIPAL

Amortiguamiento	Llano Grande	190,4
	Montecristo	69,4
	San José	368,2
	San Luis	482,6
	San Martín	525,7
	San Pedro	212,1
	Santa Marta	244,5
	Tesorito	111,5
	Casco Urbano El Águila	80,3
	Casco Urbano Villanueva	18,7
	Arañales	200
	Cajones	359
	Catarina	592,6
	El Cofre	412,9
	El Corazón	225,1
	El Embal	745,6
	El Naranja	400,3
	El Zorro	104,6
	La Albania	583,5
	La Cabaña	357,6
	La Corea	500,1
	La Estrella	135,3
	La Galana	266
	La Guayacana	581
	La Judea	309,3
	La Libertad	162,6
	La Miria	50,3
	La Palma	38,5
	La Sirena	74
	Santa Helena	1087,8
Santa Isabel	262,7	
Santa Rita	855,2	
<b>TOTAL</b>	<b>12.896,40</b>	

Fuente: PCC-2024.

Carrera 3 N° 9-02  
Email- [concejo@elaquila-valle.gov.co](mailto:concejo@elaquila-valle.gov.co)  
[www.concejomunicipal-elaquila-valle.gov.co](http://www.concejomunicipal-elaquila-valle.gov.co)  
El Águila Valle del Cauca



REPÚBLICA DE COLOMBIA  
DEPARTAMENTO DEL VALLE DEL CAUCA  
MUNICIPIO DE ÉL ÁGUILA  
CONCEJO MUNICIPAL

Sin embargo, la conservación de la declaratoria se encuentra en riesgo, ya que si continúan los problemas ambientales (cambio climático) y el bajo crecimiento económico, la producción cafetera no será rentable, obligando al campesinado la diversificación o cambio en los cultivos.

### SECTOR VIVIENDA, CIUDAD Y DESARROLLO

Según las proyecciones de población DANE 2018-2023, el municipio de El Águila para el año 2023 cuenta con 2.905 viviendas, de los cuales 955 se encuentran en la zona urbana y 1.950 en la zona rural.

Tabla 41. Número de Viviendas y Hogares 2023.

Viviendas	Número	Porcentaje	Hogares	Porcentaje
Cabecera	955	32.87%	970	32.87%
Resto	1.950	67.13%	1.981	67.13%
Total	2.905	100%	2.951	100%

Fuente: DANE

El municipio cuenta con 2.905 viviendas, dispersas en su extensión territorial y que según las estadísticas del DANE y de la secretaria de planeación e infraestructura Municipal, cuentan con un déficit cuantitativo de 13,19% y un déficit cualitativo del 54,25%, lo que representa que, 1.575 viviendas requieren intervenciones en su estructura, pisos, techo, cocina y servicios públicos y se requiere construir 383 viviendas para atender el déficit cuantitativo.

Gráfico 45. Déficit de vivienda



REPÚBLICA DE COLOMBIA  
DEPARTAMENTO DEL VALLE DEL CAUCA  
MUNICIPIO DE ÉL ÁGUILA  
CONCEJO MUNICIPAL



Fuente: Elaboración Propia- Secretaría de planeación

### SECTOR AGUA POTABLE Y SANEAMIENTO BÁSICO APSEB

El Municipio cuenta con unos índices de cobertura de acueducto del 89%, de alcantarillado del 81% y aseo 60%, según información estadística de la secretaria de planeación Municipal como se puede observar en las siguientes gráficas:

#### COBERTURA ACUEDUCTO:

Gráfico 46. Cobertura de acueducto- 2023



Fuente: Elaboración Propia- Secretaría de planeación

El servicio de acueducto en el Casco Urbano, tiene una cobertura total y en la zona rural del Municipio, se tiene una cobertura del 78%, debido al alto número de viviendas dispersas y a la ubicación de las mismas.

Carrera 3 N° 9-02  
Email- [concejo@elaguila-valle.gov.co](mailto:concejo@elaguila-valle.gov.co)  
[www.concejomunicipal-elaguila-valle.gov.co](http://www.concejomunicipal-elaguila-valle.gov.co)  
El Águila Valle del Cauca



**REPÚBLICA DE COLOMBIA  
DEPARTAMENTO DEL VALLE DEL CAUCA  
MUNICIPIO DE EL ÁGUILA  
CONCEJO MUNICIPAL**

La prestación de servicios de acueducto y alcantarillado en el casco urbano se hace a través de la empresa ACUAVALLE S.A E.S.P, con un índice de riesgo de calidad del agua el IRCA mínimo, lo que indica que el agua es apta para el consumo humano.

El índice de riesgo de calidad del agua IRCA global promedio en el Municipio es de 39,2%, representado en las estadísticas de medición del casco urbano y los centros poblados La María y Villanueva, índice promedio IRCA del 19,7% y de los demás acueductos rurales con un IRCA del 58,7%, como se puede observar en la siguiente gráfica:

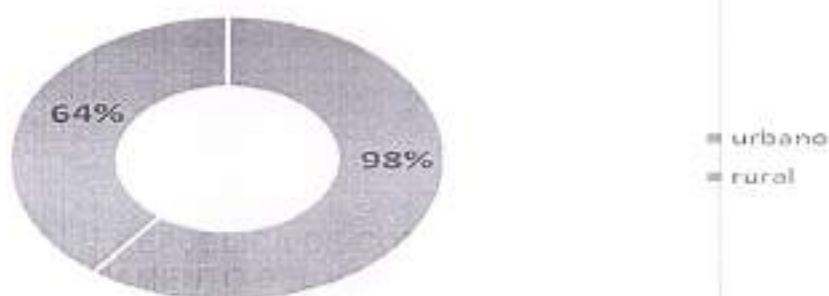


REPÚBLICA DE COLOMBIA  
DEPARTAMENTO DEL VALLE DEL CAUCA  
MUNICIPIO DE ÉL ÁGUILA  
CONCEJO MUNICIPAL

**COBERTURA ALCANTARILLADO:**

Gráfico 47. Cobertura de Alcantarillado-2023.

Cobertura Alcantarillado 2023



Fuente: Elaboración Propia- Secretaría de planeación

En cuanto al servicio de alcantarillado, el Municipio cuenta con una cobertura del 98% en el casco urbano y con un 64% en la zona rural, de la ponderación de la zona rural, hacen parte los centros poblados de Villanueva y la María y los centros poblados de san José, la Albania, los cuales cuentan con sistema de recolección y evacuación, y diferentes veredas que cuentan con sistemas individuales de aguas residuales.

El Municipio no cuenta con plan maestro de alcantarillado, no obstante, se cuenta con un sistema parcial de alcantarillado pluvial, las aguas residuales generadas en el área urbana de El Águila son descargadas, mediante los seis (6) puntos de vertimiento, por la no existencia de un sistema de tratamiento las aguas residuales se vierten directamente a las Quebradas San Luis y El Águila que desembocan al río Cañaverál, que es un afluente del río Cauca.

Tabla 42. Sitios de vertimientos del Municipio

VERTIMIENTO	CUERPO RECEPTOR
-------------	-----------------

Carrera 3 N° 9-02  
Email- [concejo@elaguila-valle.gov.co](mailto:concejo@elaguila-valle.gov.co)  
[www.concejomunicipal-elaguila-valle.gov.co](http://www.concejomunicipal-elaguila-valle.gov.co)  
El Águila Valle del Cauca



REPÚBLICA DE COLOMBIA  
DEPARTAMENTO DEL VALLE DEL CAUCA  
MUNICIPIO DE ÉL ÁGUILA  
CONCEJO MUNICIPAL

Callejón de la colmena	Qda San Luis
Calle 10	Qda San Luis
San Vicente	Qda San Luis
Matadero 1	Qda El Águila
Matadero 2	Qda El Águila
Cafetera Geovel Agudelo	Qda El Águila


Fuente: PAM 2020-2023

En cuanto los Planes de Saneamiento y Manejo de Vertimientos en el Municipio, se cuenta con el PSMV de los centros poblados La María y Villanueva, el cual requieren de su implementación y para el casco urbano actualmente se encuentra en revisión para su aprobación por parte de la Corporación Autónoma Regional del Valle del Cauca-CVC, Documento presentado por la empresa prestadora del Servicio, Acuavalle S.A E.S.P, el Plan Saneamiento y de Manejo de Vertimientos.

#### COBERTURA DE ASEO:

Gráfico 48. Cobertura Aseo-2023.

Cobertura Servicio de Aseo 2023



Fuente: Elaboración Propia- Secretaría de planeación

Actualmente, en el Municipio existe una EMPRESA DE ASEO DEL MUNICIPIO DE EL ÁGUILA S.A. E.S.P- EMASAG S.A. E.S.P., encargada de prestar el servicio de aseo,

Carrera 3 N° 9-02  
Email- [concejo@elaguila-valle.gov.co](mailto:concejo@elaguila-valle.gov.co)  
[www.concejomunicipal-elaguila-valle.gov.co](http://www.concejomunicipal-elaguila-valle.gov.co)  
El Águila Valle del Cauca



REPÚBLICA DE COLOMBIA  
DEPARTAMENTO DEL VALLE DEL CAUCA  
MUNICIPIO DE ÉL ÁGUILA  
CONCEJO MUNICIPAL

cuenta con 1.201 suscriptores en área urbana, con una cobertura del 100% de área urbana y los centros poblados de La María y Villanueva.

En el área rural del municipio de El Águila, se presta el servicio de recolección de residuos sólidos a las veredas El Salado, Cañaverál, El Golfo, Santa Rita, La Soledad, San José, El Cofre, La Judea, El Guayabo, El Naranjo, San Luis, Llanogrande, La Guerra, Cajones, La Tribuna, La Nube, La Guayacana, La Galana, Esparta, La Quiebra de San Pablo, San Pedro, Santa Isabel, Santa Marta, La Libertad, El Río, El Embal, La Albania, La Cedalia, pero el servicio no se factura, es decir no se cobra.

En promedio, en el Municipio se genera un total de 52,75 Ton/mes de residuos sólidos, los cuales son dispuestos en el relleno regional "La Glorita" ubicado en la ciudad de Pereira Risaralda.

## SECTOR MINAS Y ENERGIA

### Energía eléctrica y alumbrado público

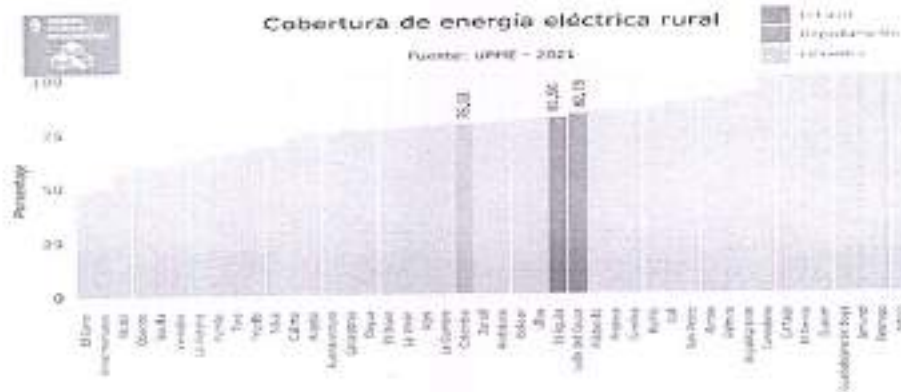
El Municipio cuenta con una cobertura de energía del 99,5%, servicio domiciliario suministrado por la Empresa de Energía del Pacífico EPISA S.A. E.S.P, además de prestar el suministro y la facturación conjunta del alumbrado público, que es administrado por la Alcaldía, con un total de 582 luminarias distribuidas en los centros poblados, algunas veredas y la cabecera municipal.

En cuanto a la zona rural, el Municipio tiene una cobertura del 81,50%, porcentaje importante y por encima de la cobertura general del País, teniendo en cuenta que la ampliación de la red eléctrica rural es de forma dispersa y solo están sin servicio aquellas viviendas que han sido construidas recientemente.

Gráfico 49. Cobertura energía eléctrica rural.



**REPÚBLICA DE COLOMBIA  
DEPARTAMENTO DEL VALLE DEL CAUCA  
MUNICIPIO DE ÉL ÁGUILA  
CONCEJO MUNICIPAL**



Fuente: Informa ficha terridata- DNP 2023

**Gas Domiciliario**

El municipio de El Águila, cuenta con el servicio de gas domiciliario, con una cobertura parcial de 87,6%, calculada a través de la siguiente fórmula: Número de hogares en la cabecera y centros poblados con servicio de gas domiciliario – Número de hogares Sisben en la cabecera y centros poblados, la atención del porcentaje restante se realiza mediante cilindros de gas propano los cuales son más costosos y menos seguros que el sistema por red domiciliaria.

**SECTOR TRANSPORTE**

El municipio cuenta con 163.5 kilómetros de vías terciarias, de los cuales 6,28 Km se encuentran pavimentadas, se cuenta con 2.800 ml de placa huella, distribuidos en los sectores el cofre y La Judea, vía el águila - ASPRODICA, vía la libertad - arañaes, E Naranjo y La quiebra de san pablo - La María y cuenta con 123,35 km conformados por una capa de rodamiento en tierra y afirmado que requiere atender el 100% ya que por





**REPÚBLICA DE COLOMBIA**  
**DEPARTAMENTO DEL VALLE DEL CAUCA**  
**MUNICIPIO DE ÉL ÁGUILA**  
**CONCEJO MUNICIPAL**

la condiciones geológicas, topográficas, climatológicas y de uso del suelo se ven afectadas cada año.

Según información del ministerio de transporte para la formulación del plan vial, el Municipio tiene a cargo las siguientes vías terciarias:

Tabla 43. Vías Terciarias del Municipio.

VIA Terciaria	LONGITUD (km)	TOTAL DESTAPADA (km)	TOTAL AFIRMADO (km)	TOTAL PAV ASFALTICO (km)	TOTAL TRAT SUPERFICIAL (km)	TOTAL PAV RIGIDO (km)	TOTAL PLACA HUELLA (km)
EL EMBAL - LA MARIA	27,50	-	24,19	0,91	1,53	0,08	0,79
EL AGUILA - VILLANUEVA	13,07	0,50	9,41	2,39	-	0,77	-
LA LIBERTAD - CATARINA	1,29	0,87	-	-	-	-	0,42
LA PEDRERA - HASTA EL K0+400	2,50	2,35	-	-	-	-	0,15
CRUCE DE ARAÑALES - ARAÑALES	3,80	1,11	2,69	-	-	-	-
ARAÑALES - LA BOCATOMA	2,04	2,04	-	-	-	-	-
LA QUIEBRA - CATARINA	2,30	1,78	0,45	0,07	-	-	-
SAN PEDRO - EL PITAL	3,07	-	3,07	-	-	-	-
BUENOS AIRES CRUCE HASTA K1+950	2,63	0,46	2,17	-	-	-	-
LA ALBANIA - LLANOGRANDE	2,04	0,31	1,73	-	-	-	-
LA MARIA - CORAZON	3,74	-	3,58	-	-	0,16	-

Carrera 3 N° 9-02  
 Email- [concejo@elaguila-valle.gov.co](mailto:concejo@elaguila-valle.gov.co)  
[www.concejomunicipal-elaguila-valle.gov.co](http://www.concejomunicipal-elaguila-valle.gov.co)  
 El Águila Valle del Cauca



REPÚBLICA DE COLOMBIA  
DEPARTAMENTO DEL VALLE DEL CAUCA  
MUNICIPIO DE ÉL ÁGUILA  
CONCEJO MUNICIPAL

LA PEDRERA CRUCE HASTA K1+900	0,32	0,32	-	-	-	-	-
LA CORROSCA - SANTA MARTA	1,44	-	1,44	-	-	-	-
EL GRANARIO - LA LINEA - LA COREA	4,05	0,51	3,32	0,22	-	-	-
EL GRANARIO - SANTA ELENA	2,66	-	2,66	-	-	-	-
EL GRANARIO - SANTA ELENA 2	6,15	0,59	4,56	-	-	-	-
EL GRANARIO - LAS GUACAS	2,27	-	2,27	-	-	-	-
EL ÁGUILA - SAN MARTIN - EL VERGEL	8,46	2,20	6,26	-	-	-	-
SAN MARTIN CRUCE CON VIA 24323VL13- 5H1 EN K3+240	2,02	-	2,02	-	-	-	-
LAS GUACAS- EL ÁGUILA	0,19	-	0,19	-	-	-	-
EL ÁGUILA - EL VERGEL	19,09	4,82	14,32	0,10	-	0,05	-
CRUCE DE LA NUBE - LA NUBÉ	3,37	0,20	3,17	-	-	-	-
EL CAJON - LA GUERRA	1,70	1,58	0,12	-	-	-	-
EL CAJON - EL SALADO	3,34	-	2,86	-	-	-	0,48
VIA A ESCUELA SANTA ANA	0,48	0,48	-	-	-	-	-
EL GUAYABO - EL SALADO -	13,56	-	13,56	-	-	-	-

Carrera 3 N° 9-02  
Email- [concejo@elaguila-valle.gov.co](mailto:concejo@elaguila-valle.gov.co)  
[www.concejomunicipal-elaguila-valle.gov.co](http://www.concejomunicipal-elaguila-valle.gov.co)  
El Águila Valle del Cauca



**REPÚBLICA DE COLOMBIA**  
**DEPARTAMENTO DEL VALLE DEL CAUCA**  
**MUNICIPIO DE ÉL ÁGUILA**  
**CONCEJO MUNICIPAL**

ESPARTA - CRUCE DE LA NUBE - LIMITE CON ANSERMANUE VO							
BOCATOMA- LA PEDRERA CRUCE EL K2+065	1,16	-	1,16	-	-	-	-
EL GUAYABO - SANTA ELENA	4,51	-	4,51	-	-	-	-
SANTA ELENA - LA ESTRELLA	2,39	-	2,39	-	-	-	-
EL GUAYABO - LA JUDEA	7,76	-	7,76	-	-	-	-
EL BRILLANTE CRUCE CON K7+070	1,01	-	1,01	-	-	-	-
EL SALADO - VILLANUEVA - CHORRITOS	4,60	0,75	3,85	-	-	-	-
VILLANUEVA - TRAVESIAS	2,31	1,06	1,25	-	-	-	-
VILLANUEVA - SANTA RITA	4,62	0,81	3,81	-	-	-	-
CANAVERAL - LA SOLEDAD	0,42	0,30	0,12	-	-	-	-
LA PEDRERA CRUCE CON VIA 23VL13-6 EN K0+470	0,20	-	0,20	-	-	-	-
<b>TOTAL</b>	<b>163,5</b>	<b>22,84</b>	<b>130,10</b>	<b>3,69</b>	<b>1,53</b>	<b>1,06</b>	<b>1,84</b>

Fuente: información inventario vial municipal

De acuerdo a la tabla anterior, se tiene que: 23.28 kilómetros presentan tipo de superficie Destapado, 130 kilómetros en Afirmado, 3,69 kilómetros en Pavimento Asfáltico, 1,53 kilómetros con Tratamiento Superficial, 1,78 kilómetros en Pavimento Rígido, 1,84 kilómetros con Placa Huella.

Carrera 3 N° 9-02  
 Email- [concejo@elaguila-valle.gov.co](mailto:concejo@elaguila-valle.gov.co)  
[www.concejomunicipal-elaguila-valle.gov.co](http://www.concejomunicipal-elaguila-valle.gov.co)  
 El Águila Valle del Cauca



**REPÚBLICA DE COLOMBIA  
DEPARTAMENTO DEL VALLE DEL CAUCA  
MUNICIPIO DE ÉL ÁGUILA  
CONCEJO MUNICIPAL**

**Parque automotor.**

El Municipio posee equipo de maquinaria pesada conformada por 2 volquetas, una retroexcavadora, una moto niveladora y un tractor, la retroexcavadora y una de las volquetas fue dada en comodato por la gobernación del valle del cauca y la Unidad de gestión de riego, el tractor se encuentra Fuera de servicios.

**SECTOR TURISMO**

En El Municipio de EL Águila Valle, en los últimos años se ha promovido el desarrollo turístico, donde se ha notado una pequeña evolución de la visión turística del municipio, aprovechando la biodiversidad ecosistémica y la declaratoria otorgada por la UNESCO como patrimonio de la humanidad Paisaje Cultural cafetero.

No obstante, el turismo en el Municipio no ha sido explotado a una escala superior, debido a la falta de infraestructura turística, de capacitación para la atención a visitantes y turistas y la poca promoción de los sitios existentes que, permita a locales y comerciantes ofrecer los servicios requeridos para brindar el confort necesario, dinamizar su economía y explotar de una manera natural los atractivos y posición geográfica que le genere más ingresos y se convierta en un destino turístico regional.

EL Municipio cuenta con una oferta hotelera moderada, 1 hotel y un hospedaje en el casco urbano y 2 cabaña en la zona rural, con un total de 20 camas, los demás sitios que aportan al sector son 12 restaurantes y 6 establecimientos nocturnos.

Así mismo, cabe resaltar la existencia de diferentes bienes caracterizados por su patrimonio cultural y arquitectónico, 2 senderos ecológicos, 4 miradores naturales, 2 cascadas, diferentes lugares para el avistamiento de aves, la práctica del ciclismo de montaña y un atractivo natural denominado Parque Nacional Natural Tatamá y se encuentra en su etapa final de construcción el mirador turístico en el sector la Palma.

El Municipio cuenta con una asociación de turismo, denominada ASOTURA que asocia a 71 emprendedores.



REPÚBLICA DE COLOMBIA  
DEPARTAMENTO DEL VALLE DEL CAUCA  
MUNICIPIO DE ÉL ÁGUILA  
CONCEJO MUNICIPAL

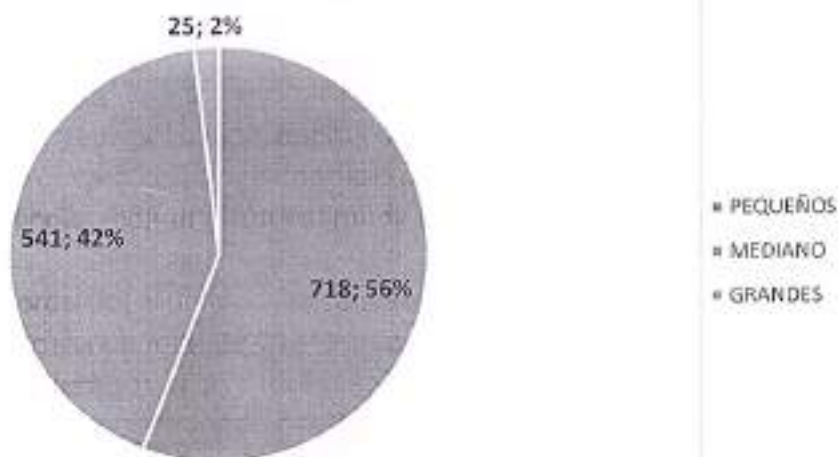
### SECTOR AGROPECUARIO

El Municipio de El Águila Valle del cauca, cuenta con una superficie de 25.500 hectáreas, donde el casco urbano cuenta con una superficie de 51,7 ha y la zona rural Con 25.449 ha, cuenta con 1.672 fincas, con un área estimada de 12.604 hectáreas.

El número de productores del Municipio, esta discriminado de la siguiente manera: en un porcentaje del 40% para un total de 718 pequeños productores, el 58% corresponde a 541 medianos productores y el 2% representa 25 grandes productores. Entendido como pequeño productor el poseedor de hasta 5 hectáreas, el mediano productor de 5.1 a 35 hectáreas y el gran productor de 35.1 en adelante.

Gráfico 50. porcentaje de productores del Municipio

### PRODUCTORES DEL MUNICIPIO



Fuente: Elaboración Propia



REPÚBLICA DE COLOMBIA  
DEPARTAMENTO DEL VALLE DEL CAUCA  
MUNICIPIO DE EL ÁGUILA  
CONCEJO MUNICIPAL

Según información estadística de la vigencia 2023 de la Unidad de Unidad Municipal de Asistencia Técnica – UMATA, en el Municipio de El Águila, la principal actividad económica es la producción de café, seguida del plátano y el aguacate.

**Cultivos permanentes**

Tabla 44. Cultivos permanentes del Municipio.

Cultivo	Area Sembrada (ha)	Porcentaje de Area
Café	4.842,66	68,690%
Plátano consumo interno	2.000,00	28,369%
Aguacate Hass	60,00	0,851%
Granadilla	32,00	0,454%
Caña Panelera	30,00	0,426%
Banano consumo interno	21,00	0,298%
Cacao	15,00	0,213%
Aguacate demás variedades	12,00	0,170%
Lulo	10,00	0,142%
Naranja Valencia	6,65	0,094%
Pitahaya	5,00	0,071%
Mora	4,00	0,057%
Sábila	3,00	0,043%
Maracuyá	3,00	0,043%
Tomate de árbol	2,00	0,028%
Durazno o Albaricoque	1,00	0,014%
Mandarina Arrayana y/o Oneco	1,00	0,014%
Fresa	1,00	0,014%
Limón demás variedades	0,35	0,005%
Limón Tahiti	0,35	0,005%
Total de área sembrada	<b>7.050,01</b>	

Fuente: Elaboración Propia

Los cultivos permanentes, ocupan un área 7.050 ha, en el territorio municipal, donde la caficultura representa un 68% del área sembrada del total de cultivos permanentes y la



REPÚBLICA DE COLOMBIA  
DEPARTAMENTO DEL VALLE DEL CAUCA  
MUNICIPIO DE ÉL ÁGUILA  
CONCEJO MUNICIPAL

producción de plátano representa el 28% de la misma; aunque otras fuentes importantes de ingresos otros cultivos permanentes representan un área de 208 ha del Municipio, situación que se puede ver reflejada en la siguiente distribución de hectáreas del uso del suelo en el Municipio:

Sin embargo, el producto de mayor producción en el Municipio es el plátano, seguida del café y la caña de azúcar, como se puede observar en la siguiente tabla.

Tabla 45. Producción y rendimiento de cultivos-2023

Cultivo	Producción(t)	Rendimiento (t/ha)
Plátano consumo interno	26.000,00	13
Café	4.358,39	0,9
Caña Panelera	1.500,00	50
Aguacate Hass	480,00	8
Granadilla	288,00	9
Banano consumo interno	210,00	10
Lulo	150,00	15
Aguacate demás variedades	96,00	8
Naranja Valencia	93,10	14
Pitahaya	70,00	14
Mora	36,00	9
Maracuyá	24,00	8
Sábila	20,00	10
Tomate de árbol	16,00	8
Durazno o Albaricoque	12,00	12
Cacao	10,50	0,7
Fresa	10,00	10
Mandarina Arrayana y/o Oneco	7,00	7
Limón Tahiti	4,20	12
Limón demás variedades	3,50	10

Fuente: Elaboración propia- UMATA



REPÚBLICA DE COLOMBIA  
DEPARTAMENTO DEL VALLE DEL CAUCA  
MUNICIPIO DE ÉL ÁGUILA  
CONCEJO MUNICIPAL

En cuanto a los cultivos transitorios, ocupan un área de con 11,15 ha, del territorio Municipal, cuya mayor producción pertenece a la yuca con 30 toneladas anuales y el tomate con una producción 32,5 toneladas anuales.

Tabla 46. Cultivos transitorios.

Cultivo	Área sembrada(ha)	Producción(t)	Rendimiento (t/ha)
Yuca consumo en fresco	1,00	15,00	15,00
Yuca consumo en fresco	1,00	15,00	15,00
Tomate	1,00	12,00	15,00
Tomate	1,00	10,50	15,00
Cebolla De Rama	0,50	2,50	5,00
Cebolla De Rama	0,50	2,00	5,00
Maiz Amarillo Tradicional	1,00	1,71	1,90
Repollo	0,30	1,50	5,00
Zanahoria	0,25	1,50	6,00
Frijol	1,50	1,50	1,50
Zanahoria	0,25	1,50	6,00
Maiz Amarillo Tradicional	0,80	1,33	1,90
Repollo	0,25	1,25	5,00
Cilantro	0,40	1,20	3,00
Cilantro	0,40	1,20	3,00
Frijol	1,00	1,20	1,50

Fuente: Elaboración propia- UMATA.





REPÚBLICA DE COLOMBIA  
DEPARTAMENTO DEL VALLE DEL CAUCA  
MUNICIPIO DE EL ÁGUILA  
CONCEJO MUNICIPAL

El Municipio cuenta con 11 asociaciones enfocadas al aprovechamiento y la transformación de los productos agrícolas y pecuarios.

Tabla 47. Asociaciones del Municipio-2023.

ASOCIACIÓN	PRODUCCIÓN
ASOTATAMA	AGRICOLA
ASOCORREDOR	AGRICOLA
AGROAGUILA	AGRICOLA
AGROECOL	AGRICOLA
AGROSAVERDE	AGRICOLA
TRAPICHE COMUNITARIO	AGRICOLA
ASOVILLA	AGRICOLA
ASVAPI	PECUARIO
AGROSAVERDE	AGRICOLA
PANELEROS	AGRICOLA
CORPORURAL	AGROPECUARIA

Fuente: Elaboración propia- UMATA

En la vigencia 2023 se atendieron 713 casos, relacionados con asistencia técnica agropecuaria en el Municipio con la UMATA municipal.

Tabla 48. Casos de atención de Asistencia Técnica- 2023.

PROYECTO	NÚMERO DE USUARIOS BENEFICIADOS	ASUNTO/OBJETO
Temas veterinarios	128	Desparasitación, purgantes y vitaminas
Esterilización canina y felina	29	Esterilización canina y felina
Marquesina	81	Entrega de plástico y construcción de marquesinas
Pan coger	176	Entrega de semillas para huerta casera y seguridad alimentaria.
Otros	299	Otros

Fuente: Elaboración propia- UMATA

## SECTOR EMPLEO Y PROMOCIÓN DEL DESARROLLO

De acuerdo con las cifras estadísticas del DANE, en el 2023 sobre el valor agregado per cápita en pesos corrientes, en 2023 el sector económico mas relevante del Municipio

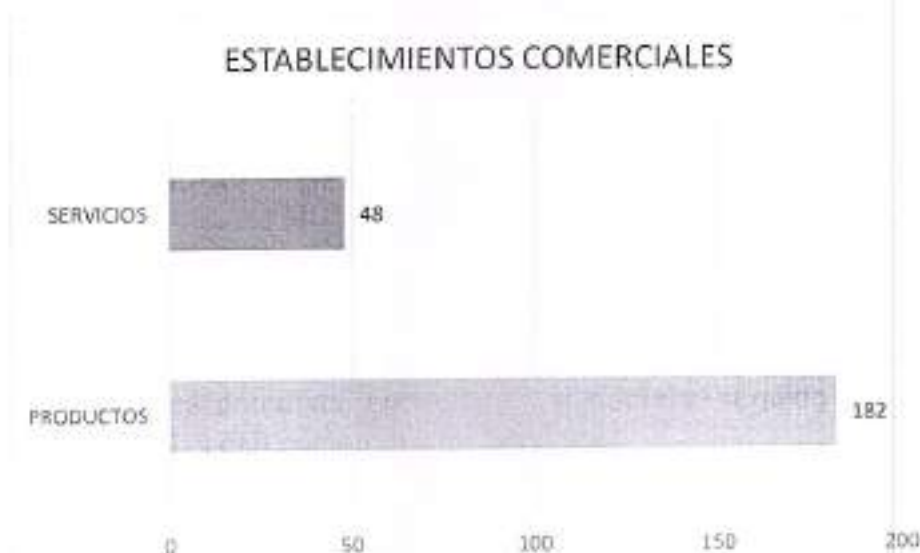


REPÚBLICA DE COLOMBIA  
DEPARTAMENTO DEL VALLE DEL CAUCA  
MUNICIPIO DE ÉL ÁGUILA  
CONCEJO MUNICIPAL

fueron las actividades primarias, agricultura y ganadería, seguido de las actividades terciarias, relacionadas con comercio y los servicios.

Es importante aclarar que gran parte de la actividad económica y empleo en el municipio se encuentra en la informalidad, dicha razón, obliga a buscar estrategias para fomentar las condiciones dignas de contratación, que permita la promoción de desarrollo y mejorar la calidad de vida de la población Aguilense.

Gráfico 51. Establecimientos comerciales.



Fuente: registro de industria y comercio Municipal.

Según la cámara de comercio de Cartago, el 100% de las empresas del Municipio dedican al comercio, donde el 80% comercializan productos y el 20% comercializan servicios, donde el 60% de los establecimientos comerciales se ubican el casco urbano del Municipio y el 20% en el centro poblado de Villanueva y el 10% restante en el centro poblado de La María.

El Municipio cuenta con diferentes asociaciones dedicadas a buscar el bienestar de los distintos gremios del municipio, donde se identifican 16 asociaciones, de las cuales 14 se encuentran activas y dos inactivas, como se observa a continuación:

Carrera 3 N° 9-02  
Email- [concejo@elaquila-valle.gov.co](mailto:concejo@elaquila-valle.gov.co)  
[www.concejomunicipal-elaquila-valle.gov.co](http://www.concejomunicipal-elaquila-valle.gov.co)  
El Águila Valle del Cauca



REPÚBLICA DE COLOMBIA  
DEPARTAMENTO DEL VALLE DEL CAUCA  
MUNICIPIO DE ÉL ÁGUILA  
CONCEJO MUNICIPAL

Tabla 49. Asociaciones del Municipio.

ASOCIACIÓN	PRODUCCIÓN
ASOTATAMA	AGRICOLA
ASOCORREDOR	AGRICOLA
AGROÁGUILA	AGRICOLA
AGROECOL	AGRICOLA
AGROSAVERDE	AGRICOLA
TRAPICHE COMUNITARIO	AGRICOLA
ASOVILLA	AGRICOLA
ASVAPI	PECUARIO
AGROCAMPO VILLANUEVA	INACTIVA
CONFEAGUILA	CONFECCION TEXTIL
ARTE HECHO A MANO	CONFECCION TEXTIL Y MANUALIDADES
AGROSAVERDE	AGRICOLA
PANELEROS	AGRICOLA
ASOGAN	INACTIVA
ASOTURA	TURISMO
CORPORURAL	CULTURAL, AMBIENTAL, ENTRE OTRAS

Fuente: elaboración Propia- UMATA

## SECTOR TECNOLOGÍAS DE LA INFORMACION Y LA COMUNICACION – TIC

Según el último boletín de la vigencia 2023, del ministerio de las Tecnologías de la información y las comunicaciones, el porcentaje de penetración del servicio de internet banda ancha del Municipio es del 1,25%, porcentaje mínimo debido a la poca oferta originada por la inexistencia de los operadores del servicio, dicha tasa fue lograda gracias al programa Azteca impulsado por el ministerio de las TICS y el gobierno nacional y a diferentes operadores privados.

El MINTIC y la gobernación del Valle del cauca, cuentan con diferentes proyectos para la conectividad educativa rural, donde se tienen priorizadas 34 sedes educativas para el Municipio, donde se benefician 1.295 estudiantes, de las cuales se encuentran instaladas y sin operación 20 de las sedes y no se instaló el servicio de internet para 14 de las sedes.

Carrera 3 N° 9-02  
Email- [concejo@elaquila-valle.gov.co](mailto:concejo@elaquila-valle.gov.co)  
[www.concejomunicipal-elaquila-valle.gov.co](http://www.concejomunicipal-elaquila-valle.gov.co)  
El Águila Valle del Cauca



REPÚBLICA DE COLOMBIA  
DEPARTAMENTO DEL VALLE DEL CAUCA  
MUNICIPIO DE ÉL ÁGUILA  
CONCEJO MUNICIPAL

Tabla 50. Cobertura de internet rural.

Proyecto Red Educativa Digital Inteligente del Valle, REDIV.	Proyecto Centros Digitales MINTIC	ESTADO
10	4	SIN INSTALAR
0	20	INSTALADAS

Fuente: información MINTIC-2023.

Según información estadística del MINTIC, las instituciones educativas del Municipio de El Águila, desde el año 2003, se han beneficiado con el programa de COMPUTADORES PARA EDUCAR, con la dotación de 757 computadores para las diferentes sedes educativas.

Teniendo en cuenta que, la vida útil de un computador oscila entre los 3 y 5 años, existen 592 de los computadores dotados a las diferentes sedes educativas obsoletos y no funcionales.

En el periodo 2020-2023, se dotaron 165 computadores para educar, las siguientes instituciones:

Tabla 51. Relación de sedes educativas y computadores para educar.

SEDE	No. COMPUTADORES
IE SANTA MARTA-DIONISIO CORTES	40
IE JUSTINIANO ECHAVARRIA-JOSE MARIA CORDOBA	40
IE SANTA MARTA-CONCENTRACION DE DESARROLLO RURAL SANTA MARTA	15
IE JUSTINIANO ECHAVARRIA-MARCO FIDEL SUAREZ	5
IE JUSTINIANO ECHAVARRIA-POLICARPA SALAVARRIETA	10
IE SANTA MARTA-SANTA CECILIA	5
IE SANTA MARTA-ALBERTINA HOYOS DE OSORIO	5
IE JUSTINIANO ECHAVARRIA-SANTA ISABEL	15
IE SANTA MARTA-SANTO TOMAS DE AQUINO	5
IE SANTA MARTA-SAN MARTIN	5

Carrera 3 N° 9-02  
Email- [concejo@elaguila-valle.gov.co](mailto:concejo@elaguila-valle.gov.co)  
[www.concejomunicipal-elaguila-valle.gov.co](http://www.concejomunicipal-elaguila-valle.gov.co)  
El Águila Valle del Cauca



**REPÚBLICA DE COLOMBIA  
DEPARTAMENTO DEL VALLE DEL CAUCA  
MUNICIPIO DE EL ÁGUILA  
CONCEJO MUNICIPAL**


IE JUSTINIANO ECHAVARRIA-SAN CAYETANO	5
IE EL AGUILA-SOR MARÍA JULIANA	5
IE EL AGUILA-ANTONIO RICAURTE	5
<b>TOTAL</b>	<b>165</b>

Fuente: información MINTIC-2023.

**GOBIERNO DIGITAL**

En cuanto al Índice de Gobierno Digital, medida utilizada para evaluar la eficacia de las acciones implementadas por las entidades para mejorar la gestión y los resultados a partir del aprovechamiento de Tecnologías de la Información y las Comunicaciones (TIC) y conocer el nivel de desempeño de las entidades públicas en materia de Gobierno Digital, El Municipio de El Águila valle del cauca, obtuvo un índice de 62,9 en una calificación de 100.

Gráfico 52. Índice de gobierno digital.



Fuente: medición de la política de gobierno digital-2022

Según la medición de los subíndices para la Alcaldía del Municipio de El Águila, se puede observar que el habilitador de arquitectura se encuentra en un estado regular, lo que significa que se cuenta con un bajo desarrollo de capacidades institucional, para garantizar los servicios y procesos inteligentes, los servicios ciudadanos digitales y baja capacidad para gestionar y ejecutar proyectos de transformación digital en el

Carrera 3 N° 9-02  
Email- [concejo@elaguila-valle.gov.co](mailto:concejo@elaguila-valle.gov.co)  
[www.concejomunicipal-elaguila-valle.gov.co](http://www.concejomunicipal-elaguila-valle.gov.co)  
El Águila Valle del Cauca



REPÚBLICA DE COLOMBIA  
DEPARTAMENTO DEL VALLE DEL CAUCA  
MUNICIPIO DE ÉL ÁGUILA  
CONCEJO MUNICIPAL

territorio, no obstante, demuestra que a pesar de los pocos recursos humanos, técnicos y financieros, se han realizado grandes esfuerzos para promover la transparencia en la gestión pública y para garantizar la seguridad de la información en la administración, para capacitar a los funcionarios y grupos de valor de la entidad y para ofrecer algunos servicios digitales e inteligentes a la comunidad.

## SECTOR MEDIO AMBIENTE Y DESARROLLO SOSTENIBLE

### ASPECTOS GENERALES DEL MUNICIPIO DE EL AGUILA.

El municipio de El Águila, que se encuentra ubicado al norte del Departamento del Valle del Cauca, tiene una extensión de 255 km<sup>2</sup> y un relieve moderadamente escarpado. La temperatura promedio es de 18°C y la precipitación promedio del municipio es aproximadamente 2000 mm/año, con una distribución de lluvias bimodal. Los límites de El Águila están definidos así: al norte con el Municipio de La Celia (Risaralda), al sur con el Municipio de Ansermanuevo, al oriente con el Municipio de Balboa (Risaralda), y al occidente con los Municipios El Cairo y San José del Palmar.

Gráfico 53. localización del Municipio



Fuente: diagnóstico de los sistemas para el manejo de aguas residuales- CVC Y ACUAVALLE-2022

Carrera 3 N° 9-02  
Email- [concejo@elaguila-valle.gov.co](mailto:concejo@elaguila-valle.gov.co)  
[www.concejomunicipal-elaguila-valle.gov.co](http://www.concejomunicipal-elaguila-valle.gov.co)  
El Águila Valle del Cauca



REPÚBLICA DE COLOMBIA  
DEPARTAMENTO DEL VALLE DEL CAUCA  
MUNICIPIO DE ÉL ÁGUILA  
CONCEJO MUNICIPAL

### Suelos

Cobertura vegetal y uso del suelo el área que corresponde al Municipio de El Águila, comprende los siguientes usos del suelo según el EOT:

#### Uso actual del suelo.

Según la información del Plan Agropecuario Municipal y del Esquema De Ordenamiento Territorial el Municipio de El Águila cuenta con los siguientes usos de suelo:

**Bosque Natural:** Corresponde a zonas de bosques primarios y secundarios que se encuentran principalmente en zonas altas del municipio, así como cauces de ríos y quebradas.

**Pasto Natural:** Son zonas utilizadas para la actividad pecuaria.

**Rastrojo:** Corresponde a zonas con vegetación en periodo de regeneración, en el municipio se ubica en lugares que han perdido su potencial productivo y son dejadas abandonadas.

**Café-plátano:** Corresponde a áreas con café y plátano, así como pequeños cultivos de pan-coger, actividades que unidas a la actividad pecuaria (cerdos, bovinos) son las bases primarias de la economía del municipio

El Área total del uso del suelo en el municipio, se distribuye de la siguiente manera:

Tabla 52. Distribución del uso de suelo

Uso de suelo	Área
Cultivo de café – Plátano	9.103.1 Ha
Bosque natural	5.777.0 Ha
Pastos	4.511.0 Ha
Rastrojo	76.0 Ha
Otros cultivos	432.9 Ha

Fuente: UMATA-2023.



REPÚBLICA DE COLOMBIA  
DEPARTAMENTO DEL VALLE DEL CAUCA  
MUNICIPIO DE ÉL ÁGUILA  
CONCEJO MUNICIPAL

El 47% de los suelos del Municipio, se encuentran dentro del uso de suelo denominado café -plátano, el 29% son bosques naturales, el 22% pasto y el 2% rastrojos.

#### Zonas de Vida

De acuerdo al Plan Agropecuario Municipal 2020-2022 éstas se encuentran de la siguiente manera:

- Bosque muy húmedo - Montano bajo (Bmh - MB)
  - Temperatura media entre 12 - 18 °C
  - Precipitación media anual: 2000 - 4000 mm
  - Altura: 1.800 a 2.000 m.s.n.m.
  - Relieve: pronunciado, montañoso y accidentado.
  
- Bosque muy húmedo - Pre montano (bmh - PM)
  - Temperatura media: 17 a 24 °C
  - Precipitación media anual: 2000 - 4000 mm
  - Altura: 1.000 y 2.000 m.s.n.m.
  - Relieve: pendientes entre suave y moderado.
  
- Bosque húmedo - Pre montano (bh - PM)
  - Temperatura media: 24 °C
  - Precipitación anual promedio: 1000 - 2000 mm
  - Altura: 1.000 - 1.500 m.s.n.m.
  - Relieve: pendientes fuertes en pie de monte y zonas planas en las vegas de los ríos.
  
- Bosque seco tropical (bs - T)
  - Temperatura media: > 24 °C
  - Precipitación media anual: 1000 - 2000 mm

Carrera 3 N° 9-02  
Email- [concejo@elaguila-valle.gov.co](mailto:concejo@elaguila-valle.gov.co)  
[www.concejomunicipal-elaguila-valle.gov.co](http://www.concejomunicipal-elaguila-valle.gov.co)  
El Águila Valle del Cauca





REPÚBLICA DE COLOMBIA  
DEPARTAMENTO DEL VALLE DEL CAUCA  
MUNICIPIO DE ÉL ÁGUILA  
CONCEJO MUNICIPAL

- Altura: 500 - 1.000 m.s.n.m.
- Relieve: valles de llanuras aluviales y algunas serranías que enmarcan los valles.

### **Geomorfología**

El área se caracteriza por presentar colinas alargadas que siguen el tren general de la cordillera N-S, con derivaciones que se dirigen en la zona hacia el Este, las laderas tienen pendientes fuertes que generalmente oscilan entre 30 grados y 60 grados, los valles son profundos y en forma de "V" y los cauces en la zona de falla son rectilíneos, a través de toda el área poseen gradientes altos capaces de transportar grandes volúmenes de sedimentos con pequeños lugares de depósito. En el municipio se presentan tres unidades geomorfológicas generadas a partir de rocas volcánicas, meta-sedimentarias y depósitos cuaternarios, su diferenciación se hace principalmente por el grado de meteorización.

### **Geología estructural**

El principal rasgo estructural que se encuentra es la falla Argelia la cual cruza el municipio en sentido Sur-Norte aproximadamente y que según el reporte del Estudio de Factibilidad Vía San José-El Cofre-La Judea (1993) el ángulo de basamento para esta falla es de 70° E, esta falla está evidenciada en el municipio por silletas alineadas, cauces rectilíneos, facetas triangulares, además ha fracturado y plegado intensamente las rocas asociadas a ella.

### **Geología y Geomorfología de la Zona Urbana**

En convenio Interadministrativo entre la Corporación Autónoma Regional del Valle del Cauca - CVC y La Universidad de Valle, se realizaron los estudios de zonificación de amenaza y vulnerabilidad y escenarios de afectación para el área urbana del municipio de El Águila en el departamento del Valle del Cauca, donde se realizaron actividades de reconocimiento en campo donde corroborando y definieron la geología, las unidades superficiales, la geomorfología y los procesos morfodinámicos y de remoción en masa; además de las áreas susceptibles a inundaciones y zonas erosivas o con movimientos en masa presentes en el área urbana del municipio de El Águila.



REPÚBLICA DE COLOMBIA  
DEPARTAMENTO DEL VALLE DEL CAUCA  
MUNICIPIO DE EL ÁGUILA  
CONCEJO MUNICIPAL

Este estudio se convierte en insumo principal para la valoración de la amenaza, vulnerabilidad y riesgo por movimientos en masa e inundaciones en el municipio de El Águila, el cual no se encuentra incluido en el Esquema de ordenamiento territorial del Municipio, ni en el plan de gestión de riesgo del Municipio, estudio que debe ser incorporado en los instrumentos de planeación del Municipio, debido a las siguientes problemáticas identificadas:

- La tectónica del área de estudio es muy marcada ya que se presentan varias fallas de tipo regional y local, originando una facies cataclástica que en algunos casos enmascara totalmente la roca origen. La cercanía entre fallas no permite determinar una distribución zonal de los diferentes tipos de rocas cataclásticas.
- Las rocas presentes en la zona muestran una foliación que esta sobreimpuesta y paralela a la estratificación original, pero que no la destruye en su totalidad.
- El metamorfismo en el área de estudio es dinámico y esto se evidencia por que la foliación varía para una misma roca y en un mismo afloramiento.
- En el sector del Dumbar la inestabilidad de laderas se encuentra asociada al tipo de material superficial (cenizas volcánicas y llenos antrópicos) además de ser un sector afectado por fallamiento geológico.
- En el sector del Centro - zona Occidental se encuentra inestabilidad de laderas asociado al tipo de material superficial (cenizas volcánicas y llenos antrópicos) además de ser un sector afectado por fallamiento normal con componente dextrolateral, vinculado a la Falla La Argelia.
- En el estudio no se detectaron filtraciones de agua provenientes de estas instalaciones, tampoco se evidenciaron inclinaciones en el cerramiento; posiblemente para la construcción de los tanques se retiró la capa de sedimentos inconsolidados hasta encontrar roca, esto explicaría el por qué,



REPÚBLICA DE COLOMBIA  
DEPARTAMENTO DEL VALLE DEL CAUCA  
MUNICIPIO DE ÉL ÁGUILA  
CONCEJO MUNICIPAL

siendo esta una zona de inestabilidad los tanques no presentan mayores problemas.

- El Sector de Punta Brava es área de influencia de fallamiento geológico en sentido E-W y esta es una de las razones por las que en el sector se presenta inestabilidad, además de tener asociados depósitos de ladera.
- Es evidente que la mayoría de zonas inestables en el área urbana se encuentran asociadas a depósitos de cenizas volcánicas inconsolidadas y depósitos de origen antrópico (rellenos y material removido), resultantes de la construcción de viviendas y vías en el área urbana.
- Para la construcción del barrio Asprodica, se removió el material inconsolidado superficial y este a su vez fue depositado sobre las laderas del lugar, influyendo esto en la inestabilidad de algunos lugares sobre la vía que conduce al barrio.

Es importante tener en cuenta que resultado del estudio se generaron unas recomendaciones, las cuales son importantes tener en cuenta y llevar a cabo por parte de las autoridades competentes, las cuales son:

- Ubicar un lugar en el municipio donde se pueda realizar la disposición de escombros, ya que gran porcentaje de los deslizamientos se están generando sobre laderas que evidentemente están conformadas por materiales antrópicos.
- No es recomendable que a las zonas afectadas por deslizamientos se les dé un uso agrícola, se debe realizar un plan de reforestación, donde se implanten especies nativas que ayuden a dar estabilidad al suelo.
- Se debe realizar un buen manejo de aguas lluvias para que estas no sean un detonante de deslizamientos.



REPÚBLICA DE COLOMBIA  
DEPARTAMENTO DEL VALLE DEL CAUCA  
MUNICIPIO DE ÉL ÁGUILA  
CONCEJO MUNICIPAL

- El municipio debe mantener un monitoreo constante de las laderas, ya que las altas pendientes no permiten visualizar con facilidad el inicio de las zonas de inestabilidad.
- Se deben realizar campañas de concientización para los habitantes respecto del riesgo por movimientos en masa, los lugares propensos a este fenómeno y cuáles son las actividades de su parte que pueden detonar un movimiento en masa.
- Se recomienda realizar un estudio Geológico - Estructural de detalle para el municipio, podría ser una tesis de grado en Neotectónica que ayudaría a definir la actividad reciente de las fallas que se localizan en el área urbana y sus alrededores; con el fin de que las personas del municipio conozcan su territorio, además de ser un elemento muy importante en la planeación territorial.

#### Hidrografía

- Cuenca del río Catarina

Esta cuenca nace en la Serranía de los Paraguas y es el límite municipal entre los municipios Ansermanuevo y El Águila. Cuenta con un área aproximada de 8.945 Has. Esta área cuenta con presencia de actividades productivas como: ganadería extensiva, café y caña panelera; las aguas de la cuenca son usadas para riego de cultivos. Sus afluentes son: Quebrada grande y Quebrada el Río, siendo Quebrada grande la de mayor influencia (Unidad Municipal de Asistencia Técnica Agropecuaria – UMATA, 2012:41)

- Cuenca del río Cañaveral

Esta cuenca nace en las estribaciones del parque Nacional Natural del Tatamá. Cuenta con un área aproximada de 10.945 has, que corresponden a la vertiente izquierda aguas abajo; esta cuenca es el límite departamental entre el Valle del Cauca y Risaralda. En la zona de influencia de la cuenca se encuentran actividades productivas de ganadería y café. Sus afluentes principales son: Quebrada Yarumal, Quebrada San Luis, Quebrada Santa Elena, Quebrada la Sirena, Quebrada El Águila, Quebrada la Judea, Quebrada el Olvido, Quebrada Pensamiento Verde, Quebrada Santa Rita, Quebrada la Guayacana (Ibid.,2012).



REPÚBLICA DE COLOMBIA  
DEPARTAMENTO DEL VALLE DEL CAUCA  
MUNICIPIO DE EL ÁGUILA  
CONCEJO MUNICIPAL

- Calidad del recurso hídrico

En cuanto a las afectaciones identificadas en las cuencas hidrográficas se identificaron las siguientes: Contaminación de aguas residuales de las viviendas, Contaminación por aguas mieles de beneficio del café, Contaminación por prácticas en ganadería extensiva, Contaminación por prácticas inadecuadas en el manejo del suelo y Contaminación por utilización de agroquímicos (Ibíd.,2012)

La siguiente tabla 2 presenta las concesiones de aguas superficiales para los acueductos rurales del municipio de El Águila.

Tabla 53.concesiones de agua en el municipio

Cantidad de concesiones	Vereda
2	Santa Marta
1	La cabaña
1	Esparta
2	Guayacana
1	La guerra
1	El guayabo
1	La María
1	El Pital
1	La Libertad
3	Santa Isabel
1	El Corazón
1	El Embal
2	Villa Nueva
1	El cofre
1	La estrella
3	La tribuna
5	La línea
1	Llano grande
1	San José
2	San Martín
1	La nube
1	La Judea
1	Monte Cristo
1	Quebrada San Pedro



**REPÚBLICA DE COLOMBIA  
DEPARTAMENTO DEL VALLE DEL CAUCA  
MUNICIPIO DE ÉL ÁGUILA  
CONCEJO MUNICIPAL**

Fuente: Elaboración propia.

- Distribución y estado de los ecosistemas según el grado de intervención, por cuenca hidrográfica

Tabla 54. Distribución y estado de los ecosistemas según el grado de intervención, por cuenca hidrográfica

Cuenca	Bioma 2010	Nombre del ecosistema	Cobertura original Ecosistema (Ha)	Ecosistema transformado (Ha)	Cobertura Ecosistema Existente	Déficit %
Cañaveral	Helobioma del Valle del Cauca	Bosque cálido seco en planicie aluvial	1.094	1.071	23	98
	Orobioma Bajo de los Andes	Arbustales y matorrales medio seco en montaña fluvio-gravitacional	1.502	1.466	37	98
		Bosque medio húmedo en montaña fluvio-gravitacional	5.579	5.270	309	94
		Bosque medio muy húmedo en montaña fluvio-gravitacional	3.101	2.229	871	72
	Orobioma Medio de los Andes	Bosque frío muy húmedo en montaña fluvio-gravitacional	2.642	337	2.306	13
	Zonobioma Alternohigrico o Tropical del Valle del Cauca	Bosque cálido seco en lomerío fluvio-lacustre	684	684	-	100



**REPÚBLICA DE COLOMBIA**  
**DEPARTAMENTO DEL VALLE DEL CAUCA**  
**MUNICIPIO DE ÉL ÁGUILA**  
**CONCEJO MUNICIPAL**

TOTAL CAÑAVERAL			14.602	11.050	3.545	76
cuencia	Bioma 2010	Nombre del ecosistema	Cobertura original Ecosistema (Ha)	Ecosistema transformado (Ha)	Cobertura Ecosistema Existente	Deficit %
Catarina	Helobioma del Valle del Cauca	Bosque cálido seco en planicie aluvial	675	675	-	100
	Orobioma Bajo de los Andes	Arbustales y matorrales medio seco en montaña fluvio-gravitacional	1.971	1.892	79	96
		Bosque medio húmedo en montaña fluvio-gravitacional	11.125	9.650	1.475	87
		Bosque medio muy húmedo en montaña fluvio-gravitacional	1.153	982	171	85
	Orobioma Medio de los Andes	Bosque frío muy húmedo en montaña fluvio-gravitacional	1.573	632	942	40
	Zonobioma Alternohigrico Tropical del Valle del Cauca	Bosque cálido seco en lomerío fluvio-lacustre	1.324	1.320	3	100

Carrera 3 N° 9-02  
 Email- [concejo@elaguila-valle.gov.co](mailto:concejo@elaguila-valle.gov.co)  
[www.concejomunicipal-elaguila-valle.gov.co](http://www.concejomunicipal-elaguila-valle.gov.co)  
 El Águila Valle del Cauca



REPÚBLICA DE COLOMBIA  
DEPARTAMENTO DEL VALLE DEL CAUCA  
MUNICIPIO DE ÉL ÁGUILA  
CONCEJO MUNICIPAL

TOTAL CATARINA	17.820	15.150	2.670	85
----------------	--------	--------	-------	----

Fuente: Elaboración propia.

### AREAS PROTEGIDAS

EL Municipio de El Águila Valle del Cauca, adopto mediante acuerdo Nro 016 de noviembre 25 de 2019, el sistema de áreas protegidas, áreas de especial importancia ecosistémica, suelos de protección y otras estrategias complementarias de conservación (SIMAP) de El Águila Valle del Cauca, declarando dentro del sistema de áreas protegidas los siguientes predios:

#### Parque Nacional Natural Tatamá:

El Parque Nacional Natural Tatamá se reservó, alindero y declaró mediante el Acuerdo N° 045 del 20 de octubre de 1.986, con el objeto de conservar la flora, la fauna, las bellezas escénicas naturales, complejos geomorfológicos, manifestaciones históricas o culturales, con fines científicos, educativos, recreativos o estéticos.

Se encuentra ubicado en la cordillera occidental, bajo jurisdicción de los municipios del Pueblo Rico, Santuario, Apia y La Celia en el departamento de Risaralda; El Águila en el Valle del Cauca y San José del Palmar, Tadó y Condoto en el Chocó. El área comprendida por la reserva es de 51.900 hectáreas.

El análisis de aspectos como cobertura institucional, dinámica económica, características culturales y biofísicas, permitió la definición de cinco sectores sobre los cuales se plantean programas específicos de acción en el marco del manejo integral de P.N.N Tatamá. Los cinco sectores definidos son: sector nororiental, municipio de Pueblo Rico; sector oriental, municipios de Apia, Santuario, La Celia, Balboa; sector suroriental, municipio de El Águila; sector noroccidental, municipios de Tadó y Condoto; sector suroccidental, municipio de San José del Palmar.





REPÚBLICA DE COLOMBIA  
DEPARTAMENTO DEL VALLE DEL CAUCA  
MUNICIPIO DE ÉL ÁGUILA  
CONCEJO MUNICIPAL

Sector suroriental (municipio de El Águila): Esta zona posee condiciones geográficas y económicas similares a la zona cafetera, pero con menores niveles de desarrollo y presencia institucional. La entidad a cargo del manejo ambiental es la Corporación Autónoma del Valle del Cauca (C.V.C.) con actividades enfocadas al bienestar de la comunidad a través del desarrollo de obras de infraestructura, servicios y gestión ambiental. El municipio posee 2300 hectáreas del parque (Cartografía de IGAC, 2011)

Tabla 55. Veredas del municipio del área de influencia del Parque

VEREDAS	
El zorro	La soledad
La estrella	La Judea
Santa Elena	El cofre
Santa Rita	La maría
Cañaveral- chorritos	El Corazón

Fuente: Proceso de Determinación de la Zona con Función Amortiguadora del Parque Nacional Natural Tatamá. PNNC, 2011

En parque presenta las siguientes situaciones relacionadas directamente con el área de influencia del municipio. Es importante precisas que, la información ha sido extraída del Plan de Manejo Parque Nacional Natural Tatamá 2020 -2024.

- Según el análisis de coberturas de tierra del parque se encontró cambios en las coberturas de mosaicos de pastos y cultivos asociadas a espacios naturales, estas coberturas cambiaron a cultivos y pastos limpios en los municipios de El Águila (Valle), La Celia, Santuario y Pueblo Rico (Risaralda).
- Las principales amenazas del parque son Ganadería y Agricultura al interior del Parque, Minería, Tala de árboles, infraestructuras, Cacería en zona de influencia, Remoción en masa e ingreso no regulado de personas. Es importante mencionar que las mayores presiones a los Orobomas Alto y Bajo de los Andes se dan en dos sectores plenamente identificados por el equipo de trabajo del Parque, el primero está



REPÚBLICA DE COLOMBIA  
DEPARTAMENTO DEL VALLE DEL CAUCA  
MUNICIPIO DE ÉL ÁGUILA  
CONCEJO MUNICIPAL

identificado en el municipio de Pueblo Rico en Risaralda y el segundo en el Águila-Valle.

- El sistema de alteridad minifundio cafetero como un modo de ocupar y transformar el territorio se presenta en los municipios de Apia, Santuario, La Celia, departamento de Risaralda y El Águila, Valle del Cauca, en torno a las laderas de montaña del ecosistema de bosque subandino.
- La cultura cafetera se ha caracterizado por la instalación de infraestructura para algunos requerimientos básicos de la población y por poseer un desarrollo tecnológico básico para la producción, articulada a un sistema de comunicación que históricamente desarrollo una compleja red de caminos y carreteras que permite el transporte del producto hasta centros de intercambio. Este aspecto es un indicador que la zona andina de la cordillera occidental ha tenido una amplia dinámica de ocupación y transformación del territorio debido al alto número de carreteras y caminos que se encuentran en las veredas limítrofes al Parque, donde algunos llegan hasta el interior del área protegida.

#### Reservas naturales de la sociedad civil

En el municipio actualmente se cuentan con 7 predios de la zona rural correspondientes a la zona de la cuenca Catarina que se encuentra en proceso para ser Reserva Natural de la Sociedad Civil, programa implementado como estrategia para fortalecer el Sistema Departamental de Áreas Protegidas – SIDAP – y fortalecer la estructura ecológica del municipio (Ver tabla 4).

Tabla 56. Reservas Naturales de la Sociedad Civil - RNSC - del municipio

Nombre del predio	Corregimiento	Cuenca	Resolución inscripción	de	fecha
Manzanares 2	El Embal	Catarina	136		15-Sept-2015
El Encanto	El Embal	Catarina	139		15-Sept-2015



REPÚBLICA DE COLOMBIA  
DEPARTAMENTO DEL VALLE DEL CAUCA  
MUNICIPIO DE ÉL ÁGUILA  
CONCEJO MUNICIPAL

Agua Clara	El Embal	Catarina	140	15-Sept-2015
Las Margaritas	El embal	Catarina	014	14-mar-2016
El Porvenir	El Embal	Catarina	033	11-may-2016
el Guayabito	El Embal	Catarina	114	28-may-2015
Manzanares 2	El Embal	Catarina	129	10-oct-2016

Fuente: Elaboración propia.

### Áreas de especial importancia ecosistémica

Teniendo en cuenta el EOT 2000 -2009, los artículos 111 ley 99 de 1993, Art 2.2.9.8.1.1 del Decreto 1076 de 2015, el Decreto 953 de 2013, se definieron áreas de especial importancia ecosistémicas las áreas de protección del recurso hídrico para abastecer acueductos y bocatomas para el uso doméstico y agropecuario.

Tabla 57. Área de importancia ecosistémica.

Áreas de especial importancia ecosistémica	7 microcuencas: Microcuenca Santa Elena Microcuenca Cañaveral-Villanueva Microcuenca San José Microcuenca La Guayacana-Esparta Microcuenca el Embal-Catarina Microcuenca El Águila-Cajones Microcuenca La María-Quebrada Grande
--	--

Fuente: Elaboración propia.

### Zona de amortiguación

Carrera 3 N° 9-02  
Email- [concejo@elaguila-valle.gov.co](mailto:concejo@elaguila-valle.gov.co)  
[www.concejomunicipal-elaguila-valle.gov.co](http://www.concejomunicipal-elaguila-valle.gov.co)  
El Águila Valle del Cauca



REPÚBLICA DE COLOMBIA  
DEPARTAMENTO DEL VALLE DEL CAUCA  
MUNICIPIO DE EL ÁGUILA  
CONCEJO MUNICIPAL

La zona amortiguadora es una figura de manejo del territorio que se delimita y zonifica a través de criterios con el fin de cumplir con la función amortiguadora, esta determinación aporta a mejorar aquellas necesidades de funcionalidad del Parque Nacional Natural Tatamá, como identificar sectores donde es importante y viable establecer conectividad en el contexto local y regional, identificar zonas donde se generan mayores problemas de efecto de borde y sectores que desde la zona circunvecina al Parque pueden contribuir a mejorar problemas relacionados con la forma o figura del Parque, lo cual contribuye en el mediano y largo plazo a disponer de procesos efectivos de conservación in situ de la biodiversidad y mantener bienes y servicios ambientales.

Según el EOT 2000 – 2009, el Decreto 1076 de 2015, se definió las siguientes zonas de amortiguación.

Tabla 58. Zona de amortiguación.

Zona de amortiguación	Partiendo del Río Cañaveral, (límite con el departamento del Valle), en la desembocadura de la Quebrada Brisas, a 1.650 m.s.n.m. y siguiendo por ésta aguas arriba hasta cruzarse con la cota de los 2.000 m.s.n.m.; sigue en dirección oriental por la misma cota cruzando la Quebrada Caimalito, Cuchilla el Tigre hasta encontrarse con la Quebrada la Trampa a 2.000 m.s.n.m., sigue quebrada aguas abajo desembocando en el Río Monos. Abarca las veredas: El Zorro, La Estrella, Santa Elena Alta, La Soledad, La Judea, El Cofre, Santa Rita, Cañaveral – Chorrillos, El Río y La Línea
-----------------------	---

Fuente: Elaboración propia.

**Estrategias complementarias de la estructura ecológica principal: Predios  
Artículo 111.**

Que el artículo 111 de la Ley 99 de 1993, modificado por el artículo 210 de la Ley 1450 de 2011, dispuso que los departamentos y municipios dedicarán un porcentaje no inferior al 1% de sus ingresos corrientes para la adquisición y mantenimiento de las áreas de importancia estratégica para la conservación de recursos naturales renovables.

Carrera 3 N° 9-02  
Email- [concejo@elaquila-valle.gov.co](mailto:concejo@elaquila-valle.gov.co)  
[www.concejomunicipal-elaquila-valle.gov.co](http://www.concejomunicipal-elaquila-valle.gov.co)  
El Águila Valle del Cauca



**REPÚBLICA DE COLOMBIA  
DEPARTAMENTO DEL VALLE DEL CAUCA  
MUNICIPIO DE EL ÁGUILA  
CONCEJO MUNICIPAL**

Tabla 59. Predios de importancia estratégica para conservación.

Estrategias complementarias de la estructura ecológica principal: Predios Artículo 111	Predio ROBLE SECO, vereda La Sedalia Área: 55 ha + 3600 m <sup>2</sup>	
	Predio El Manantial, vereda El Cedral Área: 23 ha + 643 m <sup>2</sup>	
	Predio la Divisa, vereda San Martín Área 13 ha	
	Predio La Cascada, vereda Santa Elena – El Zorro Área 12 ha + 8000 m <sup>2</sup>	
	Predio La Linda, vereda Santa Elena-El Zorro Área 7 ha + 6800 m <sup>2</sup>	
	Predio La Samaria, vereda Chorritos Área: 55 ha + 5850 m <sup>2</sup>	
	Predio La Guajira, ubicada en el paraje del centro poblado de Villanueva Área 43 ha +6000 m <sup>2</sup>	
	Predio La Golconda, vereda Santa Elena Área 180 ha	
	Predio La clara Área 15 ha +3.600 m <sup>2</sup>	
	Predio Las Pavas Área 8 ha	
	Las pavas 2 Área 12 ha	
	Bocatomas de acueductos veredales y urbano	Bocatoma vereda La Línea, Quebrada Golconda, drena sus aguas al río Catarina
		Bocatoma vereda La Estrella, drena sus aguas al río Cañaveral
Bocatoma vereda El Cofre, Quebrada San José, drena sus aguas al río Cañaveral		
Bocatoma centro poblado Villanueva, Quebrada Santa Rita, drena sus aguas al río Cañaveral		
Bocatoma vereda Santa Marta, quebrada La Corrosca, drena sus aguas al río Catarina		
Bocatoma vereda San Luis-Llano Grande, quebrada-Quebrada Grande, drena sus aguas al río Catarina		



REPÚBLICA DE COLOMBIA  
DEPARTAMENTO DEL VALLE DEL CAUCA  
MUNICIPIO DE ÉL ÁGUILA  
CONCEJO MUNICIPAL

Bocatoma vereda La Corea, Quebrada Grande, drena sus aguas al río Catarina

Bocatoma veredas Santa Elena Alta y Llano Grande, Quebrada Gulunga, drena sus aguas al río Cañaveral

Bocatoma predio Samaria y Cañaveral, Quebrada Samaria, drena sus aguas al río Cañaveral

Bocatoma predio El Diamante, sector de La Judea, Quebrada La Gaviota, drena sus aguas al Río Cañaveral

Bocatoma predio El Brillante, sector San José, Quebrada Golgota, drena sus aguas al río Catarina

Bocatoma vereda La Cedalia, Quebrada Roble Seco, drena sus aguas al río Catarina

Bocatoma vereda El Embal, quebrada La Sonora, drena sus aguas al río Catarina

Bocatoma vereda El Zorro, Quebrada El Silencio, drena sus aguas al río Cañaveral

Bocatoma vereda La Judea, Quebrada El Desierto, drena sus aguas al río Cañaveral

Bocatoma Cabecera El Águila, Quebrada Florida, drena sus aguas al río Catarina

Bocatoma Cabecera El Águila, Quebrada Golconda, drena sus aguas al río Catarina

Bocatoma centro poblado La María, Quebrada El Paraíso, drena sus aguas al río Catarina

Bocatoma veredas El Pital, Albania, Quebrada La Sirena, drena sus aguas al río Catarina

Bocatoma vereda Esparta, quebrada, Case lata-Veracruz, drenan sus aguas al río Cañaveral

Bocatoma vereda La Quebra de San Pablo, quebrada El Paraíso, drenan sus aguas al río Catarina

Bocatoma vereda La Libertad, quebrada-Quebrada Grande, drena sus aguas al río Catarina

Bocatoma vereda La Guerra, quebrada El Águila, drena sus aguas al río Cañaveral

Bocatoma vereda El Guayabo-El Salado, quebrada San Luis, drenan sus aguas al río Cañaveral

Bocatoma vereda La Albania, quebrada América, drena sus aguas al río Catarina

Carrera 3 N° 9-02

Email- [concejo@elaguila-valle.gov.co](mailto:concejo@elaguila-valle.gov.co)

[www.concejomunicipal-elaguila-valle.gov.co](http://www.concejomunicipal-elaguila-valle.gov.co)

El Águila Valle del Cauca



REPÚBLICA DE COLOMBIA  
DEPARTAMENTO DEL VALLE DEL CAUCA  
MUNICIPIO DE EL ÁGUILA  
CONCEJO MUNICIPAL

Bocatoma vereda El Corazón, quebrada América, drena sus aguas al río Catarina

Bocatoma vereda Santa Isabel, quebrada El Paraíso, drena sus aguas al río Catarina

Bocatoma vereda Santa Elena, acueducto La Sirena, quebrada La Solita, drena sus aguas al río Cañaveral

Bocatoma vereda La Judea, predio El Chuscal, quebrada El Chuscal, drenan sus aguas al río Cañaveral

Bocatoma vereda Santa Marta-Concentración de Desarrollo Rural, quebrada La Corroasca, drena sus aguas al río Catarina

Bocatoma vereda La Guayacona, se abastece del nacimiento del predio El Recuerdo, drena sus aguas al río cañaveral

Bocatoma vereda San Martín, quebrada San Martín, drena sus aguas al río Cañaveral

Bocatoma vereda La Tribuna, toma el sobrante del acueducto de El Águila, drena al río Catarina

Bocatoma vereda El Naranjo, toma el agua de una fuente superficial de la finca, drena sus aguas al río Cañaveral

**Predios de "Conservamos la Vida"**

Predio La Sonora – vereda Santa Elena  
Área: 74,10 ha en bosque de protección  
21,19 ha en restauración para protección  
324 metros lineales de aislamiento

Predio El Respaldo – vereda El Zorro  
Área: 36,49 ha en bosque de protección  
6,36 ha en restauración para protección

Predio Campo Alegre – Vereda El Cofre  
Área: 14,46 ha en bosque de protección  
4,27 ha restaurar zona para hábitat para oso  
273,8 metros lineales de aislamiento de bosque  
134,5 metros lineales instalar cerco para división de potreros

Predio El Consuelo – vereda La Judea  
Área: 15,47 ha en bosque de protección  
2,31 ha restaurar zona para hábitat para oso  
584,8 metros lineales de aislamiento de bosque

Predio La Esperanza – vereda Santa Elena  
Área: 5,54 ha en bosque de protección  
2,36 ha para restaurar zona para hábitat para oso

Carrera 3 N° 9-02  
Email- [concejo@elaquila-valle.gov.co](mailto:concejo@elaquila-valle.gov.co)  
[www.concejomunicipal-elaquila-valle.gov.co](http://www.concejomunicipal-elaquila-valle.gov.co)  
El Águila Valle del Cauca



REPÚBLICA DE COLOMBIA  
DEPARTAMENTO DEL VALLE DEL CAUCA  
MUNICIPIO DE ÉL ÁGUILA  
CONCEJO MUNICIPAL

306 metros lineales de aislamiento de bosque  
Predio La Floresta – vereda El Zorro  
Área: 0,92 ha en bosque de protección  
0,18 ha para restaurar zona para hábitat para oso  
262,6 metros lineales de aislamiento de bosque  
Predio La Rivera – vereda El Cofre  
Área: 7,54 ha en bosque de protección  
3,34 ha para restaurar zona para hábitat para oso  
Predio Lucitania – Vereda La Soledad  
Área: 34,55 ha en bosque de protección  
0,83 ha para restaurar zona para hábitat para oso  
473 metros lineales de aislamiento de bosque natural y zona  
a restaurar  
Predios Quitasol, La Meseta y La Nutria – vereda Santa Rita  
Área: 101,07 ha en bosque de protección  
26,44 ha para restaurar zona para hábitat para oso  
1150 metros lineales de aislamiento de bosque natural y zona  
a restaurar

Fuente: Elaboración propia.

## SISTEMAS PRODUCTIVOS

El Águila es un municipio con vocación agropecuaria, aproximadamente distribuido el 80% de la producción como agrícola y sólo el 20% es pecuario. La producción agrícola es principalmente la producción de café, tanto así que el municipio es el tercero a nivel departamental en producción de este producto; Otros cultivos que le siguen a la producción del café son: el plátano y el banano, maíz, yuca, caña panelera, frutales de clima frío y flores. En relación al sector pecuario se destaca la ganadería extensiva que geográficamente se ubica en la zona marginal baja y zona marginal alta cafetera (Unidad Municipal de Asistencia Técnica y Agropecuaria, 2023).

### - Zonas productivas

**Zona baja:** Ubicada entre los 960 y 1300 msnm se encuentra explotada principalmente por la ganadería extensiva, contándose con grandes predios dedicados a dicha actividad. Estos terrenos se caracterizan por ser quebrados, tener

Carrera 3 N° 9-02  
Email- [concejo@elaguila-valle.gov.co](mailto:concejo@elaguila-valle.gov.co)  
[www.concejomunicipal-elaguila-valle.gov.co](http://www.concejomunicipal-elaguila-valle.gov.co)  
El Águila Valle del Cauca





REPÚBLICA DE COLOMBIA  
DEPARTAMENTO DEL VALLE DEL CAUCA  
MUNICIPIO DE ÉL ÁGUILA  
CONCEJO MUNICIPAL

baja pluviosidad, con altas temperaturas y vientos cálidos; esta zona productiva cuenta con poca generación de empleo, baja intensidad poblacional y cuenta con una gran presencia de agregados, es decir, que sus propietarios no residen allí, sino fuera del municipio o en el casco urbano (Unidad Municipal de Asistencia Técnica y Agropecuaria, 2023).

En esta zona cuenta con una baja producción de café, y la calidad del producido se ve fuertemente afectada por el verano, contando con alta presencia de broca en los cultivos. Las veredas Cajones, Esparta, La Guayacana baja, La Nube y El Salado hacen parte de esta zona productiva (Ibíd., 2023).

**Zona media:** Siendo la zona cafetera por excelencia, ésta se encuentra ubicada entre los 1300 y 1800 msnm. Es una zona latamente poblada, cuenta con grandes producciones de café y plátano, es una zona con grandes fuentes de empleo rural y muy dinámica en lo comercial, en lo económico y lo social. Cuenta con tres instituciones educativas y un gran número de minifundios habitados principalmente por propietarios. Esta zona comprende la cabecera municipal, El Salado, Cañaveral, El Golfo, Travesáis, San José, El Cofre, La Judea, Santa Elena, San Luis, Llanogrande, Santa Marta, La Quiebra de San Pablo, San Martín, La Tribuna, La María, Buenos Aires, entre otras (Ibíd., 2023).


**Zona alta:** Es una zona dedicada al cultivo del café, frutales y ganadería extensiva que se ubica entre los 1800 y 3600 msnm en bosque de niebla. Con poco margen de rentabilidad, es una zona con grandes extensiones en manos de pocos propietarios; limita con zona boscosa natural baldía del municipio del parque Nacional Natural Tatamá, gran productora de reservas de agua de todo el municipio como para municipios vecinos (Ansermanuevo). Esta zona genera poco empleo, tiene pocos habitantes, la mano de obra es mayormente familiar; cuenta con altas precipitaciones, temperaturas bajas, vientos fríos (Ibíd., 2023).

Gráfico 54. Actividades económicas generadoras de amenazas en las cuencas



REPÚBLICA DE COLOMBIA  
DEPARTAMENTO DEL VALLE DEL CAUCA  
MUNICIPIO DE ÉL ÁGUILA  
CONCEJO MUNICIPAL

UNIDAD DE INTERVENCIÓN NORTE: ACTIVIDADES ECONÓMICAS GENERADORAS DE AMENAZAS EN LAS CUENCAS. (% veces casos)



Fuente: Plan de Gestión Ambiental Regional 2015 – 2036: 72

De acuerdo al gráfico 1, en la región del Norte del Valle las actividades económicas que mayor impacto tienen sobre las cuencas son las agrícolas con un 32,8%, seguida por la ganadería con un 29,2% y los ingenios-industria con un 27,2%. Mostrando la necesidad de implementar estrategias para la promoción de prácticas sustentables en estos sectores, que además de ser los de mayores impactos, son claves en la economía de pequeños municipios como el Águila que sustentan gran parte de su economía en torno a estas actividades.

### Descargas de aguas residuales

Las aguas residuales generadas en el área urbana de El Águila son descargadas, mediante los seis (6) puntos de vertimiento que se identifican en la Tabla, a las Quebradas San Luis y La Guerra que desembocan al río Cañaveral, que es un afluente del río Cauca. No se conocen documentos que certifiquen los permisos de vertimientos para las descargas

Tabla 60. Vertimientos de agua residual en la cabecera municipal

Vertimiento	Cuerpo receptor
Callejón de la colmena	Qda San Luis

Carrera 3 N° 9-02  
Email- [concejo@elaguila-valle.gov.co](mailto:concejo@elaguila-valle.gov.co)  
[www.concejomunicipal-elaguila-valle.gov.co](http://www.concejomunicipal-elaguila-valle.gov.co)  
El Águila Valle del Cauca



REPÚBLICA DE COLOMBIA  
DEPARTAMENTO DEL VALLE DEL CAUCA  
MUNICIPIO DE ÉL ÁGUILA  
CONCEJO MUNICIPAL

Calle 10	Qda San Luis
San Vicente	Qda San Luis
Matadero 1	Qda El Águila
Matadero 2	Qda El Águila
Cafetera Geovel Agudelo	Qda El Águila

Fuente: PAM 2020-2023.

### Sistema de Alcantarillado Pluvial

El alcantarillado sanitario transporta aguas lluvias de techos y patios del interior de las viviendas, pero el drenaje superficial exterior corre a través de las vías, por cunetas y canales naturales y sumideros de reja metálica conectados a colectores pluviales existentes en algunos sectores del municipio o entregando en forma directa a la ladera.

Tabla 61. Punto de drenaje alcantarillado pluvial

NOMBRE	DESCRIPCIÓN / UBICACIÓN
Punto 1	Desciende por la Calle 6 y drena hacia el costado oriental de la cabecera urbana
Punto 2	Ubicado en la parte posterior del Parque Recreacional, cercano a los VPC 4 y 5
Punto 3	Ubicado al noroeste de casco urbano por el sector San Vicente, antes del punto de descarga presenta un cruce con el colector de agua residual que descarga en el VPC3

Fuente: diagnóstico de los sistemas para el manejo de aguas residuales- CVC Y ACUAVALLE-2022

### Cambio Climático

El departamento del valle del cauca, cuenta con un plan integral para el cambio climático para el valle del cauca, donde se establecieron unos programas y unas estrategias a desarrollar por fases en un periodo de 20 años, a lo largo del Departamento, definiendo las siguientes medidas:

Gráfico 55. Actividades del plan departamental de Cambio Climático.

Carrera 3 N° 9-02  
Email- [concejo@elaquila-valle.gov.co](mailto:concejo@elaquila-valle.gov.co)  
[www.concejomunicipal-elaquila-valle.gov.co](http://www.concejomunicipal-elaquila-valle.gov.co)  
El Águila Valle del Cauca



**REPÚBLICA DE COLOMBIA**  
**DEPARTAMENTO DEL VALLE DEL CAUCA**  
**MUNICIPIO DE EL ÁGUILA**  
**CONCEJO MUNICIPAL**

Medida	Programa
1. Estrategia de conectividad y restauración ecológica entre bosque alto andino y páramo.	Gestión integral del recurso hídrico & Gestión y protección de los ecosistemas estratégicos y la biodiversidad
2. Fortalecimiento de estrategias de conservación en ecosistemas de páramo.	
3. Gestión integral del páramo como sistema socio-ecológico.	
4. Restauración ecológica de ecosistemas de páramo.	
5. Fortalecimiento de estrategias de PSA y otros incentivos.	
6. Restauración de áreas protectoras en zonas de captación de agua.	
7. Fortalecimiento de los lineamientos para el uso del agua en cuencas altamente vulnerables al cambio climático.	
8. Restauración y enriquecimiento de bosques riparios en zonas planas.	
9. Creación de parcelas de monitoreo en los páramos.	
10. Monitoreo de especies asociadas a ecosistemas de páramo con alta vulnerabilidad.	
11. Observatorio regional de cambio climático.	Gestión y protección de los ecosistemas estratégicos y la biodiversidad
12. Fortalecimiento de los nodos regionales (Pacífico Sur y Eje cafetero).	Gestión integral del recurso hídrico & Gestión y protección de los ecosistemas estratégicos y la biodiversidad, salud pública y planificación territorial y productividad agropecuaria y seguridad alimentaria
13. Recuperación de suelos degradados en zonas de ladera.	Gestión integral del recurso hídrico & Productividad agropecuaria y seguridad alimentaria
14. Cosecha de agua y uso eficiente del recurso hídrico.	Gestión integral del recurso hídrico
15. Mejoramiento de la red hidrométrica de las cuencas.	Productividad agropecuaria y seguridad alimentaria
16. Restauración de suelos para uso agrícola.	
17. Sistema de alertas agroclimáticas tempranas.	
18. Sistemas silvopastoriles de baja intensidad.	
19. Servicios Climáticos para el sector de Salud.	
20. Control de Vectores.	
21. Fortalecimiento de capacidades en cambio climático en la salud.	

Fuente: plan integral para el cambio climático 2019-2040

De acuerdo a este plan, se identificó que el Municipio de El Águila se encuentra incluido en diferentes medidas para la mitigación de los impactos del cambio climático en el departamento, las cuales se describen a continuación:

Tabla 62. Programas que involucran al Municipio.

Programa	Productividad agropecuaria y seguridad alimentaria
Medida	Restauración de suelos para uso agrícola.
Lineas estratégicas	<ul style="list-style-type: none"> <li>• Gestión en la implementación de tecnologías frente al cambio climático.</li> <li>• Intervención en zonas de interés ambiental.</li> <li>• Planificación y articulación institucional frente al cambio climático.</li> </ul>
Descripción	Con ayuda de capacitaciones, asesorías e implementación de programas piloto como vitrinas demostrativas, promover la

Carrera 3 N° 9-02  
 Email- [concejo@elaguila-valle.gov.co](mailto:concejo@elaguila-valle.gov.co)  
[www.concejomunicipal-elaguila-valle.gov.co](http://www.concejomunicipal-elaguila-valle.gov.co)  
 El Águila Valle del Cauca



REPÚBLICA DE COLOMBIA  
DEPARTAMENTO DEL VALLE DEL CAUCA  
MUNICIPIO DE ÉL ÁGUILA  
CONCEJO MUNICIPAL

	incorporación de técnicas que fomenten el uso racional del recurso hídrico, acompañado con un uso eficiente de fertilizantes y un manejo adecuado del suelo.
Sitios a intervenir	El Águila: <ul style="list-style-type: none"><li>• Vereda El Diamante</li><li>• Vereda La Pedrera</li></ul>

Programa	Productividad agropecuaria y seguridad alimentaria
Medida	Sistema de alertas agroclimáticas tempranas.
Líneas estratégicas	<ul style="list-style-type: none"><li>• Gestión en la implementación de tecnologías frente al cambio climático.</li><li>• Planificación y articulación institucional frente al cambio climático.</li></ul>
Descripción	Consiste en instalar un sistema de predicción agroclimática a nivel departamental. Se busca analizar los diferentes forzantes del clima de la región con el fin de buscar elementos técnicos que permitan anticipar el comportamiento del clima y los potenciales efectos sobre los cultivos.
Sitios a intervenir	El Águila

Programa	Salud Pública y planificación territorial
Medida	Control y manejo de vectores
Líneas estratégicas	<ul style="list-style-type: none"><li>• Gestión del conocimiento.</li><li>• Gestión integral del riesgo.</li><li>• Planificación y articulación institucional frente al cambio climático.</li></ul>
Descripción	Para el escenario RCP 4.5 al año 2040, se espera un incremento en la temperatura, esto propiciará un aumento en la reproducción de mosquitos como <i>Aedes Aegypti</i> . Teniendo en cuenta lo que esto representa para la población, será necesario la implementación de acciones de promoción, prevención, vigilancia y control en las diferentes fases de desarrollo del vector en las que se involucre a las instituciones públicas y privadas y a la comunidad en general, garantizándose la reducción en la carga de las enfermedades transmitidas por este tipo de vectores
Sitios a intervenir	El Águila

Programa	Salud Pública y planificación territorial
----------	---

Carrera 3 N° 9-02  
Email- [concejo@elaquila-valle.gov.co](mailto:concejo@elaquila-valle.gov.co)  
[www.concejomunicipal-elaquila-valle.gov.co](http://www.concejomunicipal-elaquila-valle.gov.co)  
El Águila Valle del Cauca



REPÚBLICA DE COLOMBIA  
DEPARTAMENTO DEL VALLE DEL CAUCA  
MUNICIPIO DE EL ÁGUILA  
CONCEJO MUNICIPAL

Medida	Fortalecimiento de capacidades institucionales en cambio climático en la salud
Líneas estratégicas	<ul style="list-style-type: none"><li>• Implementación de tecnologías frente al cambio climático.</li><li>• Planificación y articulación institucional frente al cambio climático.</li><li>• Gestión del conocimiento.</li><li>• Gestión integral del riesgo.</li></ul>
Descripción	La transmisión de enfermedades vectoriales, como el Dengue, el Zika o el Chikungunya, podrían verse influenciadas por el cambio climático, pues con el aumento de la temperatura, la humedad y las lluvias, se espera un incremento en la amplitud de los periodos de actividad del vector, que se acorten los ciclos de reproducción y aumente la densidad o se acorte el periodo de incubación extrínseco y aumente la tasa de reproducción del virus, incrementando de igual manera el contacto con el hombre (Santos, et al., 2013), es por eso que las instituciones encargadas de la salud pública en el departamento, deben fortalecer su capacidad institucional mediante la gestión del conocimiento, permitiéndoles adelantar adecuada y oportunamente las actividades de prevención, promoción, vigilancia y control y disminuir los impactos de las emergencias sanitarias
Sitios a intervenir	El Águila

Fuente: elaboración propia- a partir plan integral para el cambio climático 2019-2040

En cuanto al Municipio de El Águila durante los últimos años, se han venido implementando diferentes acciones para mitigar el cambio climático en el Municipio, a través de adquisición de predios y reforestación para la conservación y protección de recurso hídrico, la flora y la fauna, se ha incentivado la renovación de los cultivos cafeteros, la diversificación de cultivos, el cambio a cocinas ecoeficientes y diferentes campañas educativas que ayuden a generar un impacto positivo en esta temática.

A pesar de que se realizan acciones, los cambios climáticos han impactado de forma directa los sistemas productivos del Municipio, especialmente en la caficultura, principal actividad económica; generando problemáticas económicas, sociales y ambientales; asociados con afectación directa o indirecta de otros servicios como: deterioro de vías, desabastecimiento de agua potable y saneamiento básico, deterioro de infraestructura, pérdida de vidas humana, afectaciones en la salud pública, alteración en coberturas vegetales entre otros.

Carrera 3 N° 9-02  
Email- [concejo@elaguila-valle.gov.co](mailto:concejo@elaguila-valle.gov.co)  
[www.concejomunicipal-elaguila-valle.gov.co](http://www.concejomunicipal-elaguila-valle.gov.co)  
El Águila Valle del Cauca



REPÚBLICA DE COLOMBIA  
DEPARTAMENTO DEL VALLE DEL CAUCA  
MUNICIPIO DE ÉL ÁGUILA  
CONCEJO MUNICIPAL

### Cultura Ambiental y Educación Ambiental

El Municipio de El águila valle del cauca, cuenta con el Comités Interinstitucionales de Educación Ambiental (CIDEA), el cual permite aunar esfuerzos técnicos, en pro de generar una cultura ambiental en el Municipio.

Este comité, es el encargado de formular y aprobar el Plan Municipal de Educación Ambiental, donde se implementarán diferentes acciones por parte de las entidades integrantes para mejorar la calidad de los impactos de las comunidades sobre el ambiente.

El Plan de Educación Ambiental del Municipio se encuentra alineado con las políticas Nacionales, Departamentales y Municipales, cuya actualización se realizó en el 2018, con una proyección a 5 años, finalizando su vigencia en el año 2023, el cual debe ser revisado, para establecer el cumplimiento de las actividades y los impactos generados y actualizar las estrategias y actividades para los siguientes periodos.

El plan vigente, cuenta con las siguientes líneas estratégicas, con la finalidad de atender diferentes problemáticas ambientales que se presenta:

Tabla 63. líneas estratégicas PMEA.

Situación ambiental	Línea estratégica
Generación, manejo o disposición inadecuada de residuos sólidos.	Línea estratégica 1 Manejo y disposición inadecuada de residuos sólidos y semisólidos.
Escenarios de afectación o daño por inundaciones, avenidas torrenciales, movimientos en masa, sismos e incendios forestales.	Línea estratégica 2 Asentamientos humanos en zona de riesgo



REPÚBLICA DE COLOMBIA  
DEPARTAMENTO DEL VALLE DEL CAUCA  
MUNICIPIO DE ÉL ÁGUILA  
CONCEJO MUNICIPAL

Aprovechamiento de los recursos naturales con efectos adversos sobre biodiversidad y aprovechamiento del suelo efectos adversos sobre la sociedad o los ecosistemas.	Línea estratégica 3 Disminución y pérdida de recurso bosque/ disminución de pérdida de recurso suelo.
Emisiones contaminantes a la atmosfera (gases, partículas o ruido).	Línea estratégica 4 Déficit de espacio y calidad del mismo
Escenarios de afectación o daño por inundaciones, avenidas torrenciales, movimientos en masa, sismos e incendios forestales.	Línea estratégica 5 Cambio climático

Fuente: CIDEA-2018

En la vigencia 2023, se desarrollaron actividades En el marco de las actividades educativas para fortalecer la gestión integral de residuos sólidos en los centros poblados de Villanueva, La María y en el casco urbano del municipio, campañas para el uso eficiente y ahorro del agua, en las veredas el naranjo y cajones, además de ejecutar 4 campañas para fortalecer la efectiva disposición de residuos sólidos agrícolas, mediante la recolección de envases y bolsas de agroquímicos.

### Residuos Sólidos

El Municipio de El Águila, en la vigencia 2022, realizó la actualización del Plan de gestión de residuos Sólidos- PGIR, donde se identificó que, en promedio en el Municipio se generan un total de 52.75 Ton/mes de residuos sólidos, los cuales son dispuestos en el relleno regional "La Glorita" ubicado en la ciudad de Pereira Risaralda.

En el casco urbano, en los centros poblados de Villanueva y La María, se cuenta con una cobertura del 100% del servicio, en la zona rural se cuentan con 9 casetas para el almacenamiento de los residuos sólidos mientras pasa vehículo recolector, estos puntos se consideran puntos críticos debido donde se acumulan residuos sólidos,

Carrera 3 N° 9-02  
Email- [concejo@elaguila-valle.gov.co](mailto:concejo@elaguila-valle.gov.co)  
[www.concejomunicipal-elaguila-valle.gov.co](http://www.concejomunicipal-elaguila-valle.gov.co)  
El Águila Valle del Cauca





REPÚBLICA DE COLOMBIA  
DEPARTAMENTO DEL VALLE DEL CAUCA  
MUNICIPIO DE EL ÁGUILA  
CONCEJO MUNICIPAL

generando afectación y deterioro sanitario que conllevan la afectación de la limpieza del área, por la generación de malos olores, focos de propagación de vectores y enfermedades entre otros".

En cuanto a la disposición de Residuos de Construcción y Demolición RCD, se identificó que la mayor cantidad de estos residuos son aprovechados en las vías rurales, sin embargo, se observan diferentes puntos críticos en la cabecera Municipal y en los centros poblados de Villanueva y la maría.

La "EMPRESA DE ASEO EL AGUILA S.A. E.S.P.", no cuenta con programas para la recolección y disposición de residuos sólidos de tipo especial, la única actividad realizada en el tema es en coordinación con la UMATA, Campo limpio y CVC, se traza una ruta para la recolección de envases que han contenido insumos químicos utilizados en las labores agropecuarias, los productores realizan el triple lavado antes de que sus residuos sean recogidos.

En el Municipio no existe una cultura de reducción, reciclaje y separación en la fuente.

### SITUACIONES AMBIENTALES

De acuerdo al Plan De Gestión Ambiental 2015-2036 de la Corporación Autónoma Regional del Valle del Cauca – CVC – las situaciones ambientales sobre las que se ha de trabajar de acuerdo a los problemas identificados en las distintas cuencas hidrográficas del departamento son las siguientes:

Tabla 64. Situaciones ambientales según PGAR 2015-2036.

Aprov	Situaciones ambientales	Indicadores de estado y presión Variables críticas	Componentes escenario apuesta
-------	-------------------------	---	-------------------------------



**REPÚBLICA DE COLOMBIA**  
**DEPARTAMENTO DEL VALLE DEL CAUCA**  
**MUNICIPIO DE EL ÁGUILA**  
**CONCEJO MUNICIPAL**

<p>Aprovechamiento del suelo con efectos adversos sobre la sociedad o los ecosistemas</p>	<ul style="list-style-type: none"> <li>• Conflicto por uso de suelo (ha)</li> <li>• Erosión (ha)</li> <li>• Salinidad (ha)</li> <li>• Pérdida de cobertura (ha)</li> <li>• Déficit de espacio público</li> </ul>	<p>Cobertura y uso sostenible del suelo</p>
<p>Aprovechamiento del agua con efectos adversos sobre la sociedad o los ecosistemas</p>	<ul style="list-style-type: none"> <li>• Variación de Caudal y precipitación</li> <li>• Caudal asignado de fuentes superficiales y subterráneas</li> <li>• Variación de niveles en el acuífero</li> <li>• Coliformes totales y fecales en fuentes superficiales y subterráneas</li> <li>• Concentración de nitratos y cloruros, conductividad eléctrica en el agua subterránea</li> </ul>	<p>Gestión integral del recurso hídrico</p>
<p>Aprovechamiento de los recursos naturales con efectos adversos sobre la biodiversidad</p>	<ul style="list-style-type: none"> <li>• Fauna amenazada / exótica e invasora</li> <li>• Flora amenazada / exótica e invasora</li> <li>• Ecosistemas amenazados / fragmentados</li> </ul>	<p>Gestión integral de la biodiversidad y de los servicios ecosistémicos</p>
<p><b>Co</b> Manejo inadecuado y vertido de residuos</p>	<ul style="list-style-type: none"> <li>• Vertimientos</li> </ul>	<p>Calidad ambiental urbana y rural</p>



**REPÚBLICA DE COLOMBIA  
DEPARTAMENTO DEL VALLE DEL CAUCA  
MUNICIPIO DE ÉL ÁGUILA  
CONCEJO MUNICIPAL**

	líquidos contaminantes en el suelo o cuerpos de agua		
	Generación, manejo o disposición inadecuada de residuos sólidos	<ul style="list-style-type: none"> <li>Residuos sólidos ordinarios generados</li> <li>Residuos de demolición y construcción (RCD) generados</li> </ul>	
	Generación, manejo o disposición inadecuada de residuos peligrosos	<ul style="list-style-type: none"> <li>Residuos peligrosos (RESPEL) generados</li> </ul>	
	Emisiones contaminantes a la atmósfera (gases, partículas o ruido)	<ul style="list-style-type: none"> <li>Emisiones a la atmósfera generados</li> </ul>	
<b>Riesgo</b>	Escenarios de afectación o daño por inundaciones, avenidas torrenciales, movimientos en masa, sismos e incendios forestales	<ul style="list-style-type: none"> <li>Ocupación del territorio</li> <li>Usos y actividades</li> </ul>	Desarrollo territorial acorde con sus limitaciones y potencialidades

Fuente: Plan de Gestión Ambiental Regional 2015 – 2036: 195

De acuerdo al Plan Agropecuario Municipal 2020-2023 se identificaron una serie de problemas en con los asistentes del Consejo Municipal de Desarrollo Rural – CMDR- en relación con los procesos agrícolas, pecuarios y ambientales.

Tabla 65 Listado de problemas PAM 2020-2023

Listado de problemas	
1	Manejo inadecuado de residuos sólidos.
2	Degradación de los suelos.

Carrera 3 N° 9-02  
Email- [concejo@elaguila-valle.gov.co](mailto:concejo@elaguila-valle.gov.co)  
[www.concejomunicipal-elaguila-valle.gov.co](http://www.concejomunicipal-elaguila-valle.gov.co)  
El Águila Valle del Cauca



**REPÚBLICA DE COLOMBIA  
DEPARTAMENTO DEL VALLE DEL CAUCA  
MUNICIPIO DE ÉL ÁGUILA  
CONCEJO MUNICIPAL**

3	Disminución de la oferta hídrica y calidad del agua.
4	Regular planificación en el sector agropecuario.

Fuente: Unidad Municipal de Asistencia Técnica y Agropecuaria, 2022

De acuerdo a las mesas participativas con la comunidad Aguileña, se identificaron diferentes situaciones ambientales, con relación a los sectores Gestión del Riesgo, salud, educación, agua potable y saneamiento básico, agropecuario y de medio ambiente, descritos a continuación:

Tabla 66. Listado de problemáticas-mesas participativas.

SECTOR	No problemas	PROBLEMAS
<b>GESTION DEL RIESGO</b>	1	Viviendas en alto riesgo por mal estado de las mimas.
	2	Deslizamiento, pérdida de banca y deterioro de las vías por manejo de aguas e inexistencia de obras
	3	Infraestructura en mal estado por deterioro
	4	Deficientes recursos para atención oportuna de la gestión de riesgo
	5	Deslizamientos y zonas de erosión por deforestación
	6	Infraestructura en zona de alto riesgo por movimientos en masa y avenida torrencial
	7	Desconocimiento de accionar en caso de emergencia
<b>SALUD</b>	7	Proliferación de perros y gatos
<b>EDUCACION</b>	10	Desabastecimiento de agua en las sedes
<b>AGUA POTABLE Y SANEAMIENTO BASICO</b>	1	Desabastecimiento de agua por fenómeno del niño
	2	Inexistencia o mal estado de acueductos rurales
	3	Mala calidad del agua
	4	Inexistencia de infraestructura para tratamiento de aguas residuales
	5	Mal estado e inexistencia de redes de alcantarillado
	6	Deficiencia en la recolección de los residuos sólidos
	3	No se identifica problemática en el sector
	7	Mal manejo de aguas residuales

Carrera 3 N° 9-02  
Email- [concejo@elaquila-valle.gov.co](mailto:concejo@elaquila-valle.gov.co)  
[www.concejomunicipal-elaquila-valle.gov.co](http://www.concejomunicipal-elaquila-valle.gov.co)  
El Águila Valle del Cauca



REPÚBLICA DE COLOMBIA  
DEPARTAMENTO DEL VALLE DEL CAUCA  
MUNICIPIO DE EL ÁGUILA  
CONCEJO MUNICIPAL

AGROPECUA RIO	9	Problemas de salubridad por cocina en leña
MEDIO AMBIENTE	1	Desabastecimiento de Agua para el consumo humano y para la producción por el fenómeno del niño.
	2	Sobrepoblación canina
	3	Conflicto entre humanos y felinos
	4	Inadecuado manejo de aguas residuales
	5	Inadecuado manejo de residuos sólidos incluidos residuos de actividades agropecuarias
	6	Pocos programas para la conservación
	7	Contaminación ambiental por consumo de leña
	8	Deforestación de ecosistemas
	9	Poca cultura ambiental en el Municipio

Fuente: Elaboración Propia

#### OTRA PROBLEMÁTICA ASOCIADA AL SECTOR AMBIENTAL

- La principal problemática ambiental en el Municipio, está relacionada con el uso del suelo, debido que se requiere una actualización y ajuste del Esquema de Ordenamiento territorial del municipio, por ende, la cartografía existente también carece de cambios, situación que puede generar inconvenientes en el momento de la toma de decisiones por parte de las entidades competentes.
- Las cuencas Catarina y cañaveral, cuentan con un déficit de ecosistemas de más del 50%, lo que lleva a la pérdida de especies de fauna y flora nativa de la región, sumado a los servicios ecosistémicos que son perdidos en el proceso (captura de oxígeno, regulación de la temperatura, entre otros).
- Los cambios climáticos manifestados en los últimos años han impactado de forma directa los sistemas productivos de la región, especialmente en la caficultura, principal actividad económica del municipio; generando problemáticas económicas, sociales y ambientales; asociados con afectación directa o indirecta de otros servicios como: el desabastecimiento de agua potable y la alteración en coberturas vegetales.

Carrera 3 N° 9-02  
Email- [concejo@elaguila-valle.gov.co](mailto:concejo@elaguila-valle.gov.co)  
[www.concejomunicipal-elaguila-valle.gov.co](http://www.concejomunicipal-elaguila-valle.gov.co)  
El Águila Valle del Cauca



REPÚBLICA DE COLOMBIA  
DEPARTAMENTO DEL VALLE DEL CAUCA  
MUNICIPIO DE ÉL ÁGUILA  
CONCEJO MUNICIPAL

- En materia de residuos sólidos, existen una Inadecuada disposición de residuos de especiales y de Construcción y Demolición, en el casco urbano y en los centros poblados de Villanueva y la maría y no se cuenta con una cultura de separación en la fuente.



REPÚBLICA DE COLOMBIA  
DEPARTAMENTO DEL VALLE DEL CAUCA  
MUNICIPIO DE ÉL ÁGUILA  
CONCEJO MUNICIPAL

## CAPITULO II. COMPONENTE ESTRATEGICO

### VISIÓN

Para El año 2027, El Águila será un municipio destacado por su desarrollo en la cobertura de las necesidades básicas de la comunidad, con especial énfasis en la población en condición de vulnerabilidad, de desprotección social y familiar, en sintonía con el desarrollo económico, productivo y ambiental, que le permita a la comunidad volver a creer en un Águila con sentido social, incluyente y de resultados.

### MISIÓN

Recuperar la confianza de la población, la gestión administrativa, financiera y tributaria del Municipio, fortaleciendo la participación comunitaria en pro atender las necesidades sociales, ambientales y económicas, como pilares fundamentales para mejorar la calidad de vida de los Aguileños.

## 1. DIMENSIÓN ESTRATÉGICA GOBIERNO TERRITORIAL

### 1.1. SECTOR GOBIERNO TERRITORIAL

El sector gobierno territorial, busca contribuir a las metas de los siguientes Objetivos de Desarrollo sostenible-ODS:

- ODS 16. Paz, justicia e instituciones sólidas.
- ODS 11. Ciudades y comunidades sostenibles.
- ODS 3. Salud y bienestar.
- ODS 10. Reducción de las desigualdades.

Carrera 3 N° 9-02  
Email- [concejo@elaquila-valle.gov.co](mailto:concejo@elaquila-valle.gov.co)  
[www.concejomunicipal-elaquila-valle.gov.co](http://www.concejomunicipal-elaquila-valle.gov.co)  
El Águila Valle del Cauca



REPÚBLICA DE COLOMBIA  
DEPARTAMENTO DEL VALLE DEL CAUCA  
MUNICIPIO DE ÉL ÁGUILA  
CONCEJO MUNICIPAL

- ODS 6. Agua limpia y saneamiento.
- ODS13. Acción por el clima.

### 1.1.1. PROGRAMA: FORTALECIMIENTO DE LA GESTIÓN Y LA ADMINISTRACIÓN PÚBLICA.

#### OBJETIVO:

Fortalecer la gestión y la administración pública, en el marco de un estado abierto, con el fin de garantizar una prestación de los servicios eficientes y transparentes, para la ciudadanía Aguileña.

#### Meta de resultado

Meta	Linea base	Meta cuatrienio
080010008- Medición de desempeño municipal Componente de gestión.	58	62

#### 1.1.1.1. Subprograma infraestructura para la gestión y la administración pública

#### Iniciativa:

- Generar una oferta institucional integrada e incluyente, mediante la gestión de recursos para el mantenimiento y adecuación de la infraestructura administrativa del Municipio.

#### Metas de producto

código	Producto	Indicador	Meta cuatrienio
459901600	Sedes mantenidas	Sedes mantenidas	1

#### 1.1.1.2. Subprograma Fortalecimiento a los procesos institucionales

#### Iniciativas:

Carrera 3 N° 9-02  
Email- [concejo@elaguila-valle.gov.co](mailto:concejo@elaguila-valle.gov.co)  
[www.concejomunicipal-elaguila-valle.gov.co](http://www.concejomunicipal-elaguila-valle.gov.co)  
El Águila Valle del Cauca





REPÚBLICA DE COLOMBIA  
DEPARTAMENTO DEL VALLE DEL CAUCA  
MUNICIPIO DE ÉL ÁGUILA  
CONCEJO MUNICIPAL

- Mejorar los procesos administrativos, mediante la dotación mobiliaria, tecnológica y la contratación de personal idóneo para el desarrollo de los mismos.
- Aunar esfuerzos para el desarrollo de acciones que den garantía de Transparencia, integridad y lucha contra la corrupción de la administración Municipal.
- Fortalecer los procesos administrativos, mediante la implementación del Modelo Integrado de Planeación y Gestión, el programa gestión documental y el sistema de seguridad y salud en el trabajo.

Meta de producto:

código	Producto	Indicador	Meta cuatrienio
4599031	Servicio de asistencia técnica	Dependencias asistidas técnicamente	5

### 1.1.1.3. Subprograma ordenamiento territorial alrededor del agua.

Iniciativas:

- Legitimar la tenencia de predios y bienes inmuebles en el Municipio, articulando procesos de legalización de titulación de predios en el casco urbano y la zona rural.

Meta de producto

código	Producto	Indicador	Meta cuatrienio
4001001	Servicio de asistencia técnica y jurídica en saneamiento y titulación de predios	Asistencias técnicas y jurídicas realizadas	80

- Armonizar e implementar los determinantes del ordenamiento territorial e incorporación de los aspectos demográficos y poblacionales, realizando gestiones de recursos para la actualización del Esquema de Ordenamiento Territorial -EOT del municipio.

Carrera 3 N° 9-02  
Email- [concejo@elaquila-valle.gov.co](mailto:concejo@elaquila-valle.gov.co)  
[www.concejomunicipal-elaquila-valle.gov.co](http://www.concejomunicipal-elaquila-valle.gov.co)  
El Águila Valle del Cauca



REPÚBLICA DE COLOMBIA  
DEPARTAMENTO DEL VALLE DEL CAUCA  
MUNICIPIO DE ÉL ÁGUILA  
CONCEJO MUNICIPAL

Meta de producto:

código	Producto	Indicador	Meta cuatrienio
4599019	Documentos de planeación (EOT)	Planes estratégicos elaborados	1

- Gestionar recursos para la actualización del catastro Multipropósito, en el Municipio, para garantizar la administración, gestión, gobernanza y productividad de las tierras.

Meta de producto:

código	Producto	Indicador	Meta cuatrienio
0406004	Servicio de información catastral actualizado	Sistema de Información catastral actualizado	1

### 1.1.2. PROGRAMA: GESTIÓN DEL RIESGO DE DESASTRES Y EMERGENCIAS

#### OBJETIVO:

Realizar la Gestión del riesgo de desastres y emergencias en el Municipio de EL Águila Valle del Cauca.

Meta de resultado

Meta	Línea base	Meta cuatrienio
110070011- Ambiente - Plan de gestión del riesgo de desastres	100%	100

#### 1.1.2.1. Subprograma conocimiento, prevención y atención de riesgo de desastres.

Iniciativas:

Carrera 3 N° 9-02  
Email- [concejo@elaquila-valle.gov.co](mailto:concejo@elaquila-valle.gov.co)  
[www.concejomunicipal-elaquila-valle.gov.co](http://www.concejomunicipal-elaquila-valle.gov.co)  
El Águila Valle del Cauca



REPÚBLICA DE COLOMBIA  
DEPARTAMENTO DEL VALLE DEL CAUCA  
MUNICIPIO DE ÉL ÁGUILA  
CONCEJO MUNICIPAL

- Generar conocimientos, habilidades y destrezas a la comunidad Aguiléña, con el fin de prevenir y reducir el número de mortalidad a la hora de la materialización de un riesgo, mediante campañas de educación para la prevención y atención de desastres.

Meta de producto

código	Producto	Indicador	Meta cuatrienio
4503002	Servicio de educación informal	Número de personas beneficiadas de Campañas de educación para la prevención y atención de desastres desarrolladas	400

- Garantizar la atención oportuna de las emergencias o desastres, mediante el fortalecimiento y dotación de los organismos de atención de emergencias del Municipio.

Meta de producto

código	Producto	Indicador	Meta cuatrienio
4503028	Servicios de apoyo para atención de población afectada por situaciones de emergencia, desastre o declaratorias de calamidad pública	Personas apoyadas con ayudas humanitarias	200

- Garantizar la atención oportuna de las emergencias o desastres, mediante el fortalecimiento y dotación de los organismos de atención de emergencias del Municipio.

Meta de producto

código	Producto	Indicador	Meta cuatrienio
4503016	Servicio de fortalecimiento a las salas de crisis territorial	Organismos de atención de emergencias fortalecidos	1

Carrera 3 N° 9-02  
Email- [concejo@elaguila-valle.gov.co](mailto:concejo@elaguila-valle.gov.co)  
[www.concelomunicipal-elaguila-valle.gov.co](http://www.concelomunicipal-elaguila-valle.gov.co)  
El Águila Valle del Cauca



REPÚBLICA DE COLOMBIA  
DEPARTAMENTO DEL VALLE DEL CAUCA  
MUNICIPIO DE EL ÁGUILA  
CONCEJO MUNICIPAL

- Gestionar ante las gobernaciones del departamento del Valle del Cauca y Risaralda los recursos para la recuperación del puente de la vereda Esparta.

Meta de producto

código	Producto	Indicador	Meta cuatrienio
4503022	Obras de infraestructura para la reducción del riesgo de desastres	Número de obras	2

1.1.3. PROGRAMA: FORTALECIMIENTO DE LA CONVIVENCIA Y LA SEGURIDAD CIUDADANA

OBJETIVO:

Generar un ambiente de sana convivencia y seguridad en el Municipio de El Águila, mediante el desarrollo de estrategias preventivas y correctivas

Meta de resultado

Meta	Línea base	Meta cuatrienio
060010008-Convivencia y seguridad ciudadana - Tasa de violencia interpersonal por cada 100.000 habitantes	68,9	64

1.1.3.1. Subprograma convivencia para la paz

Iniciativas:

- Garantizar la atención oportuna a la comunidad, mediante el fortalecimiento de la comisaría de familia y la inspección de policía.

Meta de producto

código	Producto	Indicador	Meta cuatrienio
4501029	Servicio de apoyo financiero para proyectos de convivencia y seguridad ciudadana	Número de proyectos de seguridad ciudadana.	8

Carrera 3 N° 9-02  
Email- [concejo@elaguila-valle.gov.co](mailto:concejo@elaguila-valle.gov.co)  
[www.concejomunicipal-elaguila-valle.gov.co](http://www.concejomunicipal-elaguila-valle.gov.co)  
El Águila Valle del Cauca



REPÚBLICA DE COLOMBIA  
DEPARTAMENTO DEL VALLE DEL CAUCA  
MUNICIPIO DE EL ÁGUILA  
CONCEJO MUNICIPAL

- Articular y apoyar estrategias para seguridad y convivencia ciudadana, con las diferentes instituciones, mediante la formulación e implementación de un plan de convivencia y seguridad ciudadana, fortalecido con recursos propios y el fondo de seguridad del Municipio.

Meta de producto

código	Producto	Indicador	Meta cuatrienio
4501029	Servicio de apoyo financiero para proyectos de convivencia y seguridad ciudadana	Número de proyectos de seguridad ciudadana.	1

- Sensibilizar a la comunidad en materia de seguridad y convivencia ciudadana y ciberseguridad, mediante el desarrollo de campañas preventivas y de protección.

Meta de producto

código	Producto	Indicador	Meta cuatrienio
4501049	Servicio de educación informal	Capacitaciones realizadas	8

- Realizar las gestiones pertinentes que permitan el patrullaje de la fuerza policiva en todo el Municipio, mediante la adquisición de un vehículo policial.

Meta de producto

código	Producto	Indicador	Meta cuatrienio
4501079	Servicio de dotación para la movilidad operacional y el apoyo logístico	Unidades dotadas	1

### 1.1.3.2. Subprograma bienestar animal

#### Iniciativas:

Carrera 3 N° 9-02  
Email- [concejo@elaquila-valle.gov.co](mailto:concejo@elaquila-valle.gov.co)  
[www.concejomunicipal-elaquila-valle.gov.co](http://www.concejomunicipal-elaquila-valle.gov.co)  
El Águila Valle del Cauca



REPÚBLICA DE COLOMBIA  
DEPARTAMENTO DEL VALLE DEL CAUCA  
MUNICIPIO DE ÉL ÁGUILA  
CONCEJO MUNICIPAL

- Promover el bienestar animal en el Municipio de El Águila, mediante campañas de esterilización y tenencia responsable de la mascota.

Meta de producto

código	Producto	Indicador	Meta cuatrienio
4501054	Servicio de sanidad animal	Número de animales	400

- Gestionar recursos para el funcionamiento de albergue transitorio de animales callejeros, mediante la realización de convenios para garantizar el funcionamiento COSO.

Meta de producto

código	Producto	Indicador	Meta cuatrienio
4501063	Servicio de apoyo financiero para la atención integral de animales	Prestadores del servicio de atención integral de animales apoyados	1

**1.1.4. PROGRAMA: FORTALECIMIENTO DEL BUEN GOBIERNO PARA EL RESPETO Y GARANTÍA DE LOS DERECHOS HUMANOS.**

**OBJETIVO:**

Fomentar el respeto de los derechos de la comunidad Aguilense, con el fortalecimiento a la participación social y comunitaria, y la sensibilización sobre las nuevas formas de expresión de géneros y religiosas.

Meta de resultado

Meta	Línea base	Meta cuatrienio
Población con garantía de derechos	30%	40%

**1.1.4.1. Subprograma respeto a los derechos humanos.**

Carrera 3 N° 9-02  
Email- [concejo@elaguila-valle.gov.co](mailto:concejo@elaguila-valle.gov.co)  
[www.concejomunicipal-elaguila-valle.gov.co](http://www.concejomunicipal-elaguila-valle.gov.co)  
El Águila Valle del Cauca



REPÚBLICA DE COLOMBIA  
DEPARTAMENTO DEL VALLE DEL CAUCA  
MUNICIPIO DE EL ÁGUILA  
CONCEJO MUNICIPAL

**Iniciativas:**

- Incentivar los procesos de participación ciudadana, mediante el fortalecimiento de las instancias formales o no formales de participación, concejo juvenil, juntas de acción comunal y grupos comunitarios.

**Meta de producto**

código	Producto	Indicador	Meta cuatrienio
4502001	Servicio de promoción a la participación ciudadana	iniciativas de participación promovidas	8

- Fortalecer los procesos comunales del Municipio de EL Águila, mediante la construcción o dotación de la infraestructura comunal

**Metas de producto**

código	Producto	Indicador	Meta cuatrienio
4502003	Salón comunal adecuado	Salones comunales adecuados	4
4502008	Salón comunal dotado	Salones comunales ampliados	4

- Prevenir la violación de derechos en el municipio, mediante el desarrollo de programas de educación en prevención de violencia de género, las nuevas formas de expresión de libertad de género y religiosas.

**Meta de producto**

Código	Producto	Indicador	Meta cuatrienio
4502038	Servicio de promoción de la garantía de derechos	Estrategias de promoción de la garantía de derechos implementadas	8

- Promover los derechos de libre expresión religiosa y de culto, mediante la adopción de la política pública.



REPÚBLICA DE COLOMBIA  
DEPARTAMENTO DEL VALLE DEL CAUCA  
MUNICIPIO DE ÉL ÁGUILA  
CONCEJO MUNICIPAL

Meta de producto

Código	Producto	Indicador	Meta cuatrienio
4502035	Documentos de planeación	Documentos de planeación elaborados	1

- Proteger los derechos de la población cuidadora y promover la transformación cultural de la corresponsabilidad del cuidado, mediante la adopción de la política del Cuidado en el Municipio.

Meta de producto

Código	Producto	Indicador	Meta cuatrienio
4502035	Documentos de planeación	Documentos de planeación elaborados	1



REPÚBLICA DE COLOMBIA

DEPARTAMENTO DEL VALLE DEL CAUCA

MUNICIPIO DE EL ÁGUILA  
CONCEJO MUNICIPAL

PROGRAMA	SUBPROGRAMA	ODS	COD. PRODUCTO	META DE PRODUCTO	INDICADOR	LINEA BASE	2024	2025	2026	2027	META CUATRINENIO
DEPARTAMENTO DE PLANEACIÓN Y LA ADMINISTRACIÓN PÚBLICA	infraestructura para la gestión y la administración pública	ODS 16. Paz, justicia e instituciones sólidas	4599015	Sedes mantenidas	Numero de sedes	1	1	1	1	1	1
DEPARTAMENTO DE PLANEACIÓN Y LA ADMINISTRACIÓN PÚBLICA	Fortalecimiento a los procesos institucionales	ODS 16. Paz, justicia e instituciones sólidas	4599031	Servicio de asistencia técnica	Dependencias asistidas técnicamente	5	5	5	5	5	5
DEPARTAMENTO DE PLANEACIÓN Y LA ADMINISTRACIÓN PÚBLICA	ordenamiento territorial alrededor del agua.	ODS 11. Ciudades y comunidades sostenibles	4599019	Documentos de planeación (EOT)	Planes estratégicos elaborados	0		0,5	0,5		1
DEPARTAMENTO DE PLANEACIÓN Y LA ADMINISTRACIÓN PÚBLICA	ordenamiento territorial alrededor del agua.	ODS 11. Ciudades y comunidades sostenibles	4001001	Servicio de asistencia técnica y jurídica en saneamiento y titulación de predios	Vivienda de Interés Prioritario construidas	20	20	20	20	20	80
DEPARTAMENTO DE PLANEACIÓN Y LA ADMINISTRACIÓN PÚBLICA	ordenamiento territorial alrededor del agua.	ODS 11. Ciudades y comunidades sostenibles	408004	Servicio de información catastral actualizado	Sistema de Información catastral actualizado	0				1	

Carrera 3 N° 9-02

Email- [concejo@elaquila-valle.gov.co](mailto:concejo@elaquila-valle.gov.co)

[www.concejomunicipal-elaquila-valle.gov.co](http://www.concejomunicipal-elaquila-valle.gov.co)

El Águila Valle del Cauca

REPÚBLICA DE COLOMBIA

DEPARTAMENTO DEL VALLE DEL CAUCA

MUNICIPIO DE EL ÁGUILA  
CONCEJO MUNICIPAL

DEL RIESGO DE DESASTRES Y EMERGENCIAS	conocimiento, prevención y atención de riesgo de desastres	ODS 11. Ciudades y comunidades sostenibles	4503002	Servicio de educación informal	Número de personas beneficiadas de Campañas de educación para la prevención y atención de desastres desarrolladas	300	100	100	100	100	400
DEL RIESGO DE DESASTRES Y EMERGENCIAS	conocimiento, prevención y atención de riesgo de desastres	ODS 11. Ciudades y comunidades sostenibles	4503028	Servicios de apoyo para atención de población afectada por situaciones de emergencia, desastre o declaratorias de calamidad pública	Personas apoyadas con ayudas humanitarias	50	50	50	50	50	200
DEL RIESGO DE DESASTRES Y EMERGENCIAS	conocimiento, prevención y atención de riesgo de desastres	ODS 11. Ciudades y comunidades sostenibles	4503016	Servicio de fortalecimiento a las salas de crisis territorial (DOTACIÓN Y FUNCIONAMIENTO)	Organismos de atención de emergencias fortalecidos	1	1	1	1	1	1
DEL RIESGO DE DESASTRES Y EMERGENCIAS	conocimiento, prevención y atención de riesgo de desastres	ODS 11. Ciudades y comunidades sostenibles	4503022	Obras de infraestructura para la reducción del riesgo de desastres	Número de obras	0		1		1	2
DESEMPEÑO DE CONVIVENCIA Y LA SEGURIDAD CIUDADANA	Sana convivencia	ODS 16. Paz, justicia e instituciones sólidas	4501029	Servicio de apoyo financiero para proyectos de convivencia y seguridad ciudadana	Número de proyectos de seguridad ciudadana.	2	2	2	2	2	8

Carrera 3 N° 9-02  
Email- [concejo@elaguila-valle.gov.co](mailto:concejo@elaguila-valle.gov.co)  
[www.concejomunicipal-elaguila-valle.gov.co](http://www.concejomunicipal-elaguila-valle.gov.co)  
El Águila Valle del Cauca

REPÚBLICA DE COLOMBIA

DEPARTAMENTO DEL VALLE DEL CAUCA

MUNICIPIO DE EL ÁGUILA  
CONCEJO MUNICIPAL

CONSEJO MUNICIPAL DE CONVIVENCIA Y LA CIUDADANÍA	Sana convivencia	ODS 16. Paz, justicia e instituciones sólidas	4501029	Servicio de apoyo financiero para proyectos de convivencia y seguridad ciudadana( Plan de seguridad)	Número de proyectos de seguridad ciudadana.	1	1	1	1	1	1
CONSEJO MUNICIPAL DE CONVIVENCIA Y LA CIUDADANÍA	Sana convivencia	ODS 16. Paz, justicia e instituciones sólidas	4501049	Servicio de educación informal	Capacitaciones realizadas	8	2	2	2	2	8
CONSEJO MUNICIPAL DE CONVIVENCIA Y LA CIUDADANÍA	Sana convivencia	ODS 16. Paz, justicia e instituciones sólidas	4501054	Servicio de sanidad animal	Número de animales	80	100	100	100	100	400
CONSEJO MUNICIPAL DE CONVIVENCIA Y LA CIUDADANÍA	Sana convivencia	ODS 16. Paz, justicia e instituciones sólidas	4501063	Servicio de apoyo financiero para la atención integral de animales (CONVENIO)	Prestadores del servicio de atención integral de animales apoyados	1	1	1	1	1	1
CONSEJO MUNICIPAL DEL BIENIO PARA EL RESPETO Y DEFENSA DE LOS DERECHOS HUMANOS	Respeto a los derechos de la ciudadanía	ODS 16. Paz, justicia e instituciones sólidas	4502001	Servicio de promoción a la participación ciudadana	Iniciativas de participación promovidas	1	2	2	2	2	8
CONSEJO MUNICIPAL DEL BIENIO PARA EL RESPETO Y DEFENSA DE LOS DERECHOS HUMANOS	Respeto a los derechos de la ciudadanía	ODS 16. Paz, justicia e instituciones sólidas	4502003	Salón comunal adecuado	Salones comunales adecuados	0	1	1	1	1	4

Carrera 3 N° 9-02

Email- [concejo@elaguila-valle.gov.co](mailto:concejo@elaguila-valle.gov.co)

[www.concejomunicipal-elaguila-valle.gov.co](http://www.concejomunicipal-elaguila-valle.gov.co)

El Águila Valle del Cauca

REPÚBLICA DE COLOMBIA

DEPARTAMENTO DEL VALLE DEL CAUCA

MUNICIPIO DE EL ÁGUILA  
CONCEJO MUNICIPAL

COMISSIONADO DEL BIENESTAR PARA EL RESPETO Y GARANTÍA DE LOS DERECHOS HUMANOS	Respeto a los derechos de la ciudadanía	ODS 16. Paz, justicia e instituciones sólidas	4502008	Salón comunal dotado	Salones comunales dotado	1	1	1	1	1	4
COMISSIONADO DEL BIENESTAR PARA EL RESPETO Y GARANTÍA DE LOS DERECHOS HUMANOS	Respeto a los derechos de la ciudadanía	ODS 16. Paz, justicia e instituciones sólidas	4502038	Servicio de promoción de la garantía de derechos	Estrategias de promoción de la garantía de derechos implementadas	2	2	2	2	2	8
COMISSIONADO DEL BIENESTAR PARA EL RESPETO Y GARANTÍA DE LOS DERECHOS HUMANOS	Respeto a los derechos de la ciudadanía	ODS 16. Paz, justicia e instituciones sólidas	4502035	Documentos de planeación (política de expresión religiosa)	Documentos de planeación elaborados	0		1	1	1	1
COMISSIONADO DEL BIENESTAR PARA EL RESPETO Y GARANTÍA DE LOS DERECHOS HUMANOS	Respeto a los derechos de la ciudadanía	ODS 16. Paz, justicia e instituciones sólidas	4502035	Documentos de planeación (política del ciudadano)	Documentos de planeación elaborados	0		1	1	1	1



REPÚBLICA DE COLOMBIA  
DEPARTAMENTO DEL VALLE DEL CAUCA  
MUNICIPIO DE ÉL ÁGUILA  
CONCEJO MUNICIPAL

## 2. DIMENSIÓN ESTRATÉGICA DESARROLLO INTEGRAL Y JUSTICIA SOCIAL

### 2.1. SECTOR: INCLUSION SOCIAL.

El sector inclusión social, busca contribuir a las metas de los siguientes Objetivos de Desarrollo sostenible-ODS:

- ODS 16. Paz, justicia e instituciones sólidas.
- ODS 3. Salud y bienestar.
- ODS 5. Igualdad de género.
- ODS 10. Reducción de las desigualdades.

#### 2.1.1. PROGRAMA: ATENCIÓN INTEGRAL DE POBLACIÓN EN SITUACIÓN PERMANENTE DE DESPROTECCIÓN SOCIAL Y/O FAMILIAR

##### OBJETIVO:

Brindar atención oportuna a la población en situación de desprotección social y familiar (adulto mayor, habitantes de calle y personas en condición de discapacidad), del Municipio de El Águila.

##### Meta de resultado

Meta	Línea base	Meta cuatrienio
Porcentaje de población atendida	2,5%	3%

##### 2.1.1.1. Subprograma protección al Adulto Mayor:

##### Iniciativas:

- Brindar una vejez digna a los adultos mayores en situación de desprotección social y familiar, mediante la garantía de recursos financieros para la atención integral y el funcionamiento de la casa del adulto mayor del Municipio.

##### Meta de producto

Carrera 3 N° 9-02  
Email- [concejo@elaguila-valle.gov.co](mailto:concejo@elaguila-valle.gov.co)  
[www.concejomunicipal-elaguila-valle.gov.co](http://www.concejomunicipal-elaguila-valle.gov.co)  
El Águila Valle del Cauca



REPÚBLICA DE COLOMBIA  
DEPARTAMENTO DEL VALLE DEL CAUCA  
MUNICIPIO DE ÉL ÁGUILA  
CONCEJO MUNICIPAL

código	Producto	Indicador	Meta cuatrienio
4104008	Servicio de atención y protección integral al adulto mayor	Adultos mayores atendidos con servicios integrales	30

- Promover servicios integrales que incluyen aspectos relacionados con protección a la salud y bienestar social, educación, cultura, recreación, entorno físico y social favorable, productividad para los adultos mayores, mediante el funcionamiento y del centro de integración centro vida, del Municipio.

Meta de producto

código	Producto	Indicador	Meta cuatrienio
4104008	Servicio de atención y protección integral al adulto mayor	Adultos mayores atendidos con servicios integrales	60

2.1.1.2. Subprograma protección al Habitante de calle:

- Promover servicios de atención para habitantes de la calle, en el Municipio de El Águila Valle.

Meta de producto:

código	Producto	Indicador	Meta cuatrienio
4104027	Servicio de atención integral al habitante de la calle	Personas atendidas con servicios integrales	4

2.1.1.3. Subprograma protección a la población en situación de Discapacidad:

Iniciativas:

Carrera 3 N° 9-02  
Email- [concejo@elaguila-valle.gov.co](mailto:concejo@elaguila-valle.gov.co)  
[www.concejomunicipal-elaguila-valle.gov.co](http://www.concejomunicipal-elaguila-valle.gov.co)  
El Águila Valle del Cauca



REPÚBLICA DE COLOMBIA  
DEPARTAMENTO DEL VALLE DEL CAUCA  
MUNICIPIO DE ÉL ÁGUILA  
CONCEJO MUNICIPAL

- Promover la inclusión en los diferentes programas sociales para población en condición de discapacidad y sus cuidadores.
- Mejorar la calidad de vida de la población en situación de discapacidad, subsidiando dotación de ayudas técnicas para la población con escasos recursos económicos.
- Mejorar la calidad de vida de la población en situación de discapacidad, mediante la implementación del plan de Plan de acción de accesibilidad en el Municipio.

Meta de producto

código	Producto	Indicador	Meta cuatrienio
4104020	Servicio de atención integral a población en condición de discapacidad	Personas con discapacidad atendidas con servicios integrales	138

## 2.1.2. PROGRAMA ATENCIÓN, ASISTENCIA Y REPARACIÓN INTEGRAL A LAS VÍCTIMAS.

### OBJETIVO:

Mejorar la calidad de vida de la población víctima del conflicto armado, promoviendo programas y proyectos encaminados hacia la atención integral de esta población.

Meta de resultado

Meta	Línea base	Meta cuatrienio
Victimas atendidas con programas municipales	100%	100%

### 2.1.2.1. Subprograma inclusión de las víctimas.

#### Iniciativas:



REPÚBLICA DE COLOMBIA  
DEPARTAMENTO DEL VALLE DEL CAUCA  
MUNICIPIO DE EL ÁGUILA  
CONCEJO MUNICIPAL

- Atender a la población en condición de víctimas del conflicto armado con la ejecución de las diferentes estrategias sociales del Municipio, garantizando el mínimo vital y la ayuda humanitaria inmediata.

Meta de producto:

código	Producto	Indicador	Meta cuatrienio
4101100	Servicio de asistencia humanitaria a víctimas del conflicto armado	Hogares víctimas con atención humanitaria	100

- Atender a la población en condición de víctimas del conflicto armado con la ejecución de las diferentes estrategias sociales del Municipio, garantizando la participación y la asistencia en planes y proyectos de restitución y/o reparación.

Meta de producto:

código	Producto	Indicador	Meta cuatrienio
4101045	Servicio de asistencia técnica para la formulación de planes y proyectos de reparación colectiva	Sujetos colectivos con proyecto o plan formulado	40
4101038	Servicio de asistencia técnica para la participación de las víctimas	Mesas de participación en funcionamiento	1

- Atender a la población en condición de víctimas del conflicto armado, brindando apoyo en las iniciativas productivas para esta comunidad.

### 2.1.3. PROGRAMA DESARROLLO INTEGRAL DE LA PRIMERA INFANCIA A LA JUVENTUD Y FAMILIA.

**OBJETIVO:**

Garantizar la protección de los niños, niñas y adolescentes y la familia, a través de acciones que permitan prevenir la vulneración de sus derechos e impulsar espacios que faciliten el desarrollo, aprendizaje y restitución de sus derechos.

Meta de resultado

Meta	Línea base	Meta cuatrienio
------	------------	-----------------





REPÚBLICA DE COLOMBIA  
DEPARTAMENTO DEL VALLE DEL CAUCA  
MUNICIPIO DE EL ÁGUILA  
CONCEJO MUNICIPAL

NNA y jóvenes atendidas con programas municipales	40%( 1.200)	50% (2.000)
---	-------------	-------------

### 2.1.3.1. Subprograma protección a los derechos de la infancia y adolescencia

#### Iniciativas:

- Proteger los derechos de la población cuidadora y promover la transformación cultural de la corresponsabilidad del cuidado, realizando gestiones para adoptar la política del Cuidado en el Municipio.
- Fomentar el reconocimiento de los derechos de la niñez, la adolescencia y la juventud, mediante socializaciones permanentes con los diferentes actores municipales para la erradicación del trabajo infantil y la explotación sexual (niños, niñas, adolescentes y jóvenes, padres, madres, cuidadores y docentes).
- Facilitar el desarrollo y aprendizaje de las diferentes expresiones artísticas y deportivas para la niñez y la juventud, mediante la creación de espacios de sano esparcimiento y aprovechamiento del tiempo libre.

#### Meta de producto

código	Producto	Indicador	Meta cuatrienio
4102046	Servicios de promoción de los derechos de los niños, niñas, adolescentes y jóvenes	Campañas de promoción realizadas	8

- Realizar acciones administrativas que permitan la garantía de los derechos de los infantes en el SPRA o en los hogares de paso.

#### Meta de producto

código	Producto	Indicador	Meta cuatrienio
4102052	Servicio de protección integral a niños, niñas, adolescentes y jóvenes	Niños, niñas, adolescentes y jóvenes beneficiados con acciones de restablecimiento de derechos	12

Carrera 3 N° 9-02  
Email- [concejo@elaquila-valle.gov.co](mailto:concejo@elaquila-valle.gov.co)  
[www.concejomunicipal-elaquila-valle.gov.co](http://www.concejomunicipal-elaquila-valle.gov.co)  
El Águila Valle del Cauca



REPÚBLICA DE COLOMBIA  
DEPARTAMENTO DEL VALLE DEL CAUCA  
MUNICIPIO DE ÉL ÁGUILA  
CONCEJO MUNICIPAL

### 2.1.3.2. Subprograma Juventud

#### Iniciativas:

- Reducir el riesgo de consumo de sustancias psicoactivas, mediante el desarrollo de campañas de prevención y sensibilización a la niñez y la juventud.

#### Meta de producto

código	Producto	Indicador	Meta cuatrienio
4102046	Servicios de promoción de los derechos de los niños, niñas, adolescentes y jóvenes	Campañas de promoción realizadas	400

- Promover los derechos de la juventud, mediante la adopción de la política pública.

#### Meta de producto

código	Producto	Indicador	Meta cuatrienio
4102051	Documentos de planeación	Documentos de planeación elaborados	1

- Realizar acciones administrativas que permitan la garantía de los derechos de los jóvenes en el SPRA o en los hogares de paso.

### 2.1.4. PROGRAMA: INCLUSIÓN SOCIAL Y PRODUCTIVA PARA LA POBLACIÓN EN SITUACIÓN DE VULNERABILIDAD

#### OBJETIVO:

Promover, coordinar e implementar estrategias que permitan el desarrollo social y productivo de las mujeres, la población LGTBI y la población étnica del Municipio.



REPÚBLICA DE COLOMBIA  
DEPARTAMENTO DEL VALLE DEL CAUCA  
MUNICIPIO DE ÉL ÁGUILA  
CONCEJO MUNICIPAL

**Meta de resultado**

Meta	Línea base	Meta cuatrienio
Porcentaje de poblaciones atendidas con programas municipales	15%	20%

**2.1.4.1. Subprograma Inclusión para la Mujer**

**Iniciativas:**

- Mejorar la calidad de vida de las mujeres vulnerables del Municipio, mediante el apoyo a los emprendimientos productivos, culturales y de impacto comunitario.

**Meta de producto**

código	Producto	Indicador	Meta cuatrienio
4502034	Servicio de educación informal	Número de personas	240

- Mejorar la calidad de vida de las mujeres vulnerables del Municipio, mediante acciones para la Prevención y atención de violencia contra mujer.

**Meta de producto**

código	Producto	Indicador	Meta cuatrienio
4501050	Servicio de orientación a casos de violencia de género	Casos atendidos	0

**2.1.4.2. Subprograma inclusión de la comunidad con Orientación Sexual e Identidad de Género Diversa.**

**Iniciativas:**

- Mejorar la calidad de vida de la población con OSIGD, Estableciendo protocolos de reacción, rutas y servicios amigables para la atención de casos de violación de los DDHH.

Carrera 3 N° 9-02  
Email- [concejo@elaguila-valle.gov.co](mailto:concejo@elaguila-valle.gov.co)  
[www.concejomunicipal-elaguila-valle.gov.co](http://www.concejomunicipal-elaguila-valle.gov.co)  
El Águila Valle del Cauca



REPÚBLICA DE COLOMBIA  
DEPARTAMENTO DEL VALLE DEL CAUCA  
MUNICIPIO DE ÉL ÁGUILA  
CONCEJO MUNICIPAL

- Mejorar la calidad de vida de la población con OSIGD, Promoviendo una mayor participación de la comunidad OSIGD en espacios de incidencias existentes.
- Mejorar la calidad de vida de la población con OSIGD, con la caracterización de esta población en el Municipio.

Meta de producto

código	Producto	Indicador	Meta cuatrienio
4502038	Servicio de promoción de la garantía de derechos	Estrategias de promoción de la garantía de derechos implementadas	8

2.1.4.3. Subprograma inclusión para la población Afro:

Iniciativas:

- Brindar bienestar a la comunidad Afrodescendiente del municipio, mediante la Inclusión en los planes, programas y proyectos, estrategias de salud, educación, vivienda, deporte, recreación y cultura.
- Apoyar los procesos de la población afrodescendiente, mediante la caracterización de esta población en el Municipio.

Meta de producto

código	Producto	Indicador	Meta cuatrienio
4502038	Servicio de promoción de la garantía de derechos	Estrategias de promoción de la garantía de derechos implementadas	7

2.1.4.4. Subprograma inclusión para la población Indígena

Iniciativas:

Carrera 3 N° 9-02  
Email- [concejo@elaguila-valle.gov.co](mailto:concejo@elaguila-valle.gov.co)  
[www.concejomunicipal-elaguila-valle.gov.co](http://www.concejomunicipal-elaguila-valle.gov.co)  
El Águila Valle del Cauca



REPÚBLICA DE COLOMBIA  
DEPARTAMENTO DEL VALLE DEL CAUCA  
MUNICIPIO DE ÉL ÁGUILA  
CONCEJO MUNICIPAL

- Brindar bienestar a la comunidad indígena del municipio, mediante la Inclusión en los planes, programas, proyectos y estrategias de salud, educación, vivienda, deporte, recreación y cultura.

Meta de producto:

código	Producto	Indicador	Meta cuatrienio
4502038	Servicio de promoción de la garantía de derechos	Estrategias de promoción de la garantía de derechos implementadas	7

## 2.2. SECTOR: EDUCACIÓN

El sector Educación, busca contribuir a las metas de los siguientes Objetivos de Desarrollo sostenible-ODS:

- ODS 1. Fin de la pobreza.
- ODS 4. Educación de calidad

### 2.2.1. PROGRAMA: CALIDAD, COBERTURA Y FORTALECIMIENTO DE LA EDUCACIÓN INICIAL, PREESCOLAR, BÁSICA Y MEDIA.

#### OBJETIVO:

Garantizar el acceso y permanencia en el sistema educativo en condiciones de calidad y equidad a través del mejoramiento y ampliación de la cobertura del servicio educativo.

Meta de resultado

Meta	Línea base	Meta cuatrienio
040010006- Mantener la cobertura educativa en el Municipio- Educación - Cobertura bruta en educación - Total	88%	88%

#### 1.2.1.1. Subprograma todos a la escuela

#### Iniciativas:

Carrera 3 N° 9-02  
Email- [concejo@elaguila-valle.gov.co](mailto:concejo@elaguila-valle.gov.co)  
[www.concejomunicipal-elaguila-valle.gov.co](http://www.concejomunicipal-elaguila-valle.gov.co)  
El Águila Valle del Cauca



REPÚBLICA DE COLOMBIA  
DEPARTAMENTO DEL VALLE DEL CAUCA  
MUNICIPIO DE ÉL ÁGUILA  
CONCEJO MUNICIPAL

- Propiciar altos índices de permanencia estudiantil, con el fortalecimiento del programa de alimentación escolar para niños, niñas y adolescentes del Municipio.

Meta de producto

código	Producto	Indicador	Meta cuatrienio
2201028	Servicio de apoyo a la permanencia con alimentación escolar	Beneficiarios de la alimentación escolar	1.153

- Reducir la deserción escolar en el Municipio de el Águila Valle, con el fortalecimiento del programa de apoyo a la permanencia con transporte escolar.

Meta de producto

código	Producto	Indicador	Meta cuatrienio
2201029	Servicio de apoyo a la permanencia con transporte escolar	Beneficiarios de transporte escolar	277

- Extender la vida útil de la infraestructura educativa, con el propósito de conservar las condiciones de funcionamiento, la seguridad, confort, salubridad e higiene, mediante el mantenimiento de las sedes educativas.

Meta de producto

código	Producto	Indicador	Meta cuatrienio
2201052	Infraestructura educativa mejorada	Sedes educativas mejoradas	35

- Brindar oportunidades para complementar, perfeccionar o profundizar conocimientos, habilidades, técnicas y prácticas a los estudiantes del Municipio, mediante oferta educativa informal como talleres, foros, capacitaciones presenciales o virtuales.

Meta de producto

código	Producto	Indicador	Meta cuatrienio
2201049	Servicio de educación informal	Capacitaciones realizadas	4



REPÚBLICA DE COLOMBIA  
DEPARTAMENTO DEL VALLE DEL CAUCA  
MUNICIPIO DE EL ÁGUILA  
CONCEJO MUNICIPAL

- Acondicionar los ambientes de aprendizaje, dotando con material estudiantil, didáctico, pedagógico, tecnológico o de mobiliario para los estudiantes de las sedes educativas del Municipio.

**Metas de producto**

código	Producto	Indicador	Meta cuatrienio
2201070	Ambientes de aprendizaje para la educación inicial preescolar, básica y media dotados	Número de ambientes de aprendizaje	35

**1.2.2. PROGRAMA: FOMENTO DE LA EDUCACIÓN SUPERIOR**

**OBJETIVO:**

Promover el acceso a la educación superior de los estudiantes destacados del Municipio.

**Meta de resultado**

Meta	Línea base	Meta cuatrienio
Mantener el porcentaje de subsidios otorgados para la educación superior	62%	62%

**1.2.2.1. Subprograma Fondo Municipal de apoyo educación superior.**

**Iniciativa:**

- Realizar gestiones que permitan la asignación de subsidio de apoyo en la educación superior para la comunidad aguileña.

**Meta de producto**

código	Producto	Indicador	Meta cuatrienio
2202061	Servicio de apoyo financiero para el acceso y permanencia a la educación superior o terciaria	Número de beneficiarios	80



REPÚBLICA DE COLOMBIA  
DEPARTAMENTO DEL VALLE DEL CAUCA  
MUNICIPIO DE ÉL ÁGUILA  
CONCEJO MUNICIPAL

### 2.3. SECTOR: SALUD Y PROTECCIÓN SOCIAL

El sector Salud y protección social, busca contribuir a las metas de los siguientes Objetivos de Desarrollo sostenible-ODS:

- ODS 3. Salud y bienestar

#### 2.3.1. PROGRAMA: ASEGURAMIENTO Y PRESTACIÓN INTEGRAL DE SERVICIOS DE SALUD

##### OBJETIVO:

Adoptar estrategias que garanticen la continuidad, cobertura y una prestación del servicio de salud oportuno y de calidad para la comunidad del Municipio de El Águila Valle.

##### Meta de resultado

Meta	Línea base	Meta cuatrienio
050010007- Mantener la cobertura en salud, en el Municipio	92%	92%

##### 2.3.1.1. Subprograma una salud oportuna y de calidad

##### Iniciativas:

- Garantizar el acceso de la población afiliada a los servicios de salud con eficiencia y calidad, fortaleciendo el proceso de inspección, vigilancia y control del Régimen subsidiado

##### Meta de producto

codigo	Producto	Indicador	Meta cuatrienio
1903016	Servicio de auditoria y visitas inspectivas.	Auditorias y visitas inspectivas realizadas.	4

- Garantizar el acceso de la población afiliada a los servicios de salud con eficiencia y calidad, fortaleciendo el proceso de inspección, vigilancia y control del Régimen subsidiado





REPÚBLICA DE COLOMBIA  
DEPARTAMENTO DEL VALLE DEL CAUCA  
MUNICIPIO DE ÉL ÁGUILA  
CONCEJO MUNICIPAL

Meta de producto

código	Producto	Indicador	Meta cuatrienio
1906004	Servicio de atención en salud a la población.	Personas atendidas con servicio de salud.	6.410

- Realizar la gestión de la vigilancia en salud pública de acuerdo a las competencias municipales.

Meta de producto

código	Producto	Indicador	Meta cuatrienio
1903031	Servicio de información de vigilancia epidemiológica.	Informes de evento generados en la vigencia.	208

- Garantizar la prestación de servicios de salud a la población, mediante la dotación con equipos y mobiliario para Infraestructura del hospital San Rafael del Municipio.

Meta de producto

código	Producto	Indicador	Meta cuatrienio
1906026	Servicio de apoyo para la dotación hospitalaria	Sedes dotadas	1

- Garantizar la prestación de servicios de salud a la población, mediante la intervención de los puestos de salud en el Municipio.

Meta de producto

código	Producto	Indicador	Meta cuatrienio
1906001	Hospitales de primer nivel de atención adecuados	Hospitales de primer nivel de atención adecuados	1

### 2.3.2. PROGRAMA: SALUD PÚBLICA

Carrera 3 N° 9-02  
Email- [concejo@elaquila-valle.gov.co](mailto:concejo@elaquila-valle.gov.co)  
[www.concejomunicipal-elaquila-valle.gov.co](http://www.concejomunicipal-elaquila-valle.gov.co)  
El Águila Valle del Cauca



REPÚBLICA DE COLOMBIA  
DEPARTAMENTO DEL VALLE DEL CAUCA  
MUNICIPIO DE ÉL ÁGUILA  
CONCEJO MUNICIPAL

**OBJETIVO:**

Mantener y proteger la salud de la comunidad, y prevenir enfermedades, lesiones e incapacidad, por medio de acciones de salubridad dirigidas tanto de manera individual como colectiva en el municipio del Águila.

**Meta de resultado**

Meta	Línea base	Meta cuatrienio
Ampliar la cobertura con los programas del plan de intervenciones colectivas	80%	85%

**2.3.2.1. Subprograma prevención y promoción de la salud**

**Iniciativa:**

- Desarrollar acciones de prevención y promoción de la salud y gestión de riesgos colectivos e individuales, integradas al plan de intervenciones colectivas PIC.

**Metas de producto:**

código	Producto	Indicador	Meta cuatrienio
1905021	Servicio de gestión del riesgo en temas de salud sexual y reproductiva	Número de campañas	4
1905022	Servicio de gestión del riesgo en temas de trastornos mentales	Número de campañas	4
1905024	Servicio de gestión del riesgo para abordar situaciones de salud relacionadas con condiciones ambientales	Número de campañas	4
1905028	Servicio de gestión del riesgo para temas de consumo, aprovechamiento biológico, calidad e inocuidad de los alimentos	Número de campañas	4
1905031	Servicio de promoción de la salud y prevención de riesgos asociados a	Número de campañas	4



REPÚBLICA DE COLOMBIA  
DEPARTAMENTO DEL VALLE DEL CAUCA  
MUNICIPIO DE ÉL ÁGUILA  
CONCEJO MUNICIPAL

	condiciones no transmisibles		
1905026	Servicio de gestión del riesgo para enfermedades emergentes, reemergentes y desatendidas	Número de campañas	4
1905027	Servicio de gestión del riesgo para enfermedades inmunoprevenibles.	Campañas de gestión del riesgo para enfermedades inmunoprevenibles implementadas.	4
1905043	Servicio de gestión del riesgo para abordar situaciones situaciones endemo-epidémicas	Campañas de gestión del riesgo para abordar situaciones situaciones endemo-epidémicas implementadas	4
1905049	Servicio de promoción de la participación social en salud	Estrategias de promoción de la participación social en salud implementadas	4
1905054	Servicio de promoción de la salud (fortalecimiento de la gestión en la salud)	Estrategias de promoción de la salud implementadas	4

#### 2.4. SECTOR CULTURA:

El sector Cultura, busca contribuir a las metas de los siguientes Objetivos de Desarrollo sostenible-ODS:

- ODS 1. Fin de la pobreza.
- ODS 3. Salud y bienestar.
- ODS 4. Educación de calidad.
- ODS16. Paz, justicia e instituciones sólidas.

#### 2.4.1. PROGRAMA: PROMOCIÓN Y ACCESO EFECTIVO A PROCESOS CULTURALES Y ARTÍSTICOS

##### OBJETIVO:

Carrera 3 N° 9-02  
Email- [concejo@elaquila-valle.gov.co](mailto:concejo@elaquila-valle.gov.co)  
[www.concejomunicipal-elaquila-valle.gov.co](http://www.concejomunicipal-elaquila-valle.gov.co)  
El Águila Valle del Cauca



REPÚBLICA DE COLOMBIA  
DEPARTAMENTO DEL VALLE DEL CAUCA  
MUNICIPIO DE ÉL ÁGUILA  
CONCEJO MUNICIPAL

Crear las condiciones técnicas y logísticas para garantizar los espacios artísticos y culturales para la población Aguilena, como garantía para el desarrollo oportuno de sus aptitudes y de su derecho al goce y disfrute.

**Meta de resultado**

Meta	Línea base	Meta cuatrienio
270030002- Cultura - Tasa de cobertura municipal con beneficiarios de convocatorias públicas de las culturas, las artes y los saberes	81%	85%

**2.4.1.1. Subprograma Acceso al arte y la cultura**

**Iniciativas:**

- Generar espacios de sano esparcimiento para la comunidad Aguilena, con el desarrollo procesos de apropiación social, creación, formación y fomento de las prácticas y manifestaciones artísticas y culturales modernas y tradicionales en el Municipio.

**Meta de producto**

código	Producto	Indicador	Meta cuatrienio
3301122	Servicio de fomento para el acceso de la oferta cultural	Personas beneficiadas	12.000

- Desarrollar estrategias de apoyo para los artistas creadores e inventores del Municipio.

**Meta de producto**

código	Producto	Indicador	Meta cuatrienio
3301128	Servicio de apoyo financiero para creadores y gestores culturales	Creadores y gestores culturales beneficiados	4

Carrera 3 N° 9-02  
Email- [concejo@elaquila-valle.gov.co](mailto:concejo@elaquila-valle.gov.co)  
[www.concejomunicipal-elaquila-valle.gov.co](http://www.concejomunicipal-elaquila-valle.gov.co)  
El Águila Valle del Cauca



REPÚBLICA DE COLOMBIA  
DEPARTAMENTO DEL VALLE DEL CAUCA  
MUNICIPIO DE ÉL ÁGUILA  
CONCEJO MUNICIPAL

- Fomentar los espacios culturales en el municipio, mediante la intervención dotación de escenarios artísticos y culturales y promoción de eventos artísticos y culturales.

**Meta de producto**

código	Producto	Indicador	Meta cuatrienio
3301127	Infraestructuras culturales Intervenidos	Número de infraestructuras	1

- Fomentar la lectura, la escritura y la oralidad del Municipio de El Águila, a través de la implementación de la Política Pública Municipal LEO y el apoyo a los servicios básicos de la Biblioteca Pública Municipal Francisco Velásquez, dirigidos a las comunidades urbanas y rurales del Municipio.

**Meta de producto**

código	Producto	Indicador	Meta cuatrienio
3301085	Servicios bibliotecarios	Usuarios atendidos	40.000

- Incentivar la lectura, mediante la dotación de material bibliográfico para la biblioteca municipal.

**Meta de producto**

código	Producto	Indicador	Meta cuatrienio
3301127	Infraestructuras culturales dotadas	Infraestructuras culturales dotadas	1

#### 2.4.1.2. Subprograma patrimonio cultural Aguileno

Iniciativas:

- Salvaguardar y proteger el patrimonio cultural y el patrimonio cultural cafetero del Municipio, mediante actividades de divulgación y publicación, eventos



REPÚBLICA DE COLOMBIA  
DEPARTAMENTO DEL VALLE DEL CAUCA  
MUNICIPIO DE ÉL ÁGUILA  
CONCEJO MUNICIPAL

académicos y culturales para la comunidad Aguiléña, especialmente para niños, niñas y jóvenes.

**Metas de producto**

código	Producto	Indicador	Meta cuatrienio
3302070	Servicio de divulgación y publicación del Patrimonio cultural	Eventos realizados	8

## 2.5. SECTOR DEPORTE Y RECREACIÓN

El sector deporte y recreación, busca contribuir a las metas de los siguientes Objetivos de Desarrollo sostenible-ODS:

- ODS 3. Salud y bienestar.
- ODS16. Paz, justicia e instituciones sólidas.

### 2.5.1. PROGRAMA: FOMENTO A LA RECREACIÓN, LA ACTIVIDAD FÍSICA Y EL DEPORTE

#### OBJETIVO

Crear condiciones técnicas y logísticas para estimular la práctica deportiva, mejorar el desempeño y competencias de la comunidad Aguiléña, para garantizar el derecho al goce, disfrute y el sano aprovechamiento del tiempo libre.

**Meta de resultado**

Meta	Línea base	Meta cuatrienio
270030003- Ampliar la cobertura de los programas de recreación y deporte en el municipio	88%	95%



REPÚBLICA DE COLOMBIA  
DEPARTAMENTO DEL VALLE DEL CAUCA  
MUNICIPIO DE ÉL ÁGUILA  
CONCEJO MUNICIPAL

2.5.1.1. Subprograma Fomento al sano esparcimiento, a la recreación y al deporte.

Iniciativas:

- Garantizar el buen uso del tiempo libre para la comunidad aguileña, mediante la promoción de las prácticas apropiadas en torno al deporte, la recreación y la actividad física en el Municipio.

Meta de producto

código	Producto	Indicador	Meta cuatrienio
4301001	Servicio de apoyo a la actividad física, la recreación y el deporte	Personas beneficiadas	12.000

- Mantener la infraestructura deportiva en las debidas condiciones, mediante obras de mantenimiento y reparación, limpieza y renovación.

Meta de producto

código	Producto	Indicador	Meta cuatrienio
4301004	Servicio de mantenimiento a la infraestructura deportiva	Número de infraestructuras deportivas	37

- Permitir el esparcimiento y la integración comunitaria, mediante la realización de actividades deportivas y recreativas incluyentes, en el casco urbano y en la zona rural del Municipio.

Meta de producto

código	Producto	Indicador	Meta cuatrienio
4301001	Servicio de apoyo a la actividad física, la recreación y el deporte	Personas beneficiadas	400

- Incentivar la práctica del deporte, mediante capacitaciones a líderes en temas relacionados con prácticas deportivas y recreativos.

Meta de producto

Carrera 3 N° 9-02  
Email- [concejo@elaguila-valle.gov.co](mailto:concejo@elaguila-valle.gov.co)  
[www.concejomunicipal-elaguila-valle.gov.co](http://www.concejomunicipal-elaguila-valle.gov.co)  
El Águila Valle del Cauca



REPÚBLICA DE COLOMBIA  
DEPARTAMENTO DEL VALLE DEL CAUCA  
MUNICIPIO DE ÉL ÁGUILA  
CONCEJO MUNICIPAL

código	Producto	Indicador	Meta cuatrienio
4302062	Servicio de educación informal	Capacitaciones realizadas	4

### 2.5.1.2. Subprograma estímulos para el deporte

- Incentivar la práctica del deporte, mediante la dotación para escuelas de formación deportivas y deportistas destacados.

#### Meta de producto

código	Producto	Indicador	Meta cuatrienio
4301001	Servicio de apoyo a la actividad física, la recreación y el deporte	Personas beneficiadas	150

- Garantizar la preparación y oportunidades para competir a nivel departamental y nacional, mediante apoyos logísticos para los deportistas.

#### Meta de producto

código	Producto	Indicador	Meta cuatrienio
44302001	Servicio de preparación deportiva	Atletas preparados	45

## 2.6. SECTOR TECNOLOGÍAS DE LA INFORMACIÓN Y LAS COMUNICACIONES

El sector tecnologías de la información y las comunicaciones, busca contribuir a las metas de los siguientes Objetivos de Desarrollo sostenible-ODS:

- ODS 1. Fin de la pobreza.
- ODS 3. Salud y bienestar.
- ODS 4. Educación de calidad.
- ODS 9. Industria, innovación e infraestructura.





REPÚBLICA DE COLOMBIA  
DEPARTAMENTO DEL VALLE DEL CAUCA  
MUNICIPIO DE ÉL ÁGUILA  
CONCEJO MUNICIPAL

2.6.1. PROGRAMA: FACILITAR EL ACCESO Y USO DE LAS TECNOLOGÍAS DE LA INFORMACIÓN Y LAS COMUNICACIONES.

**OBJETIVO**

Reducir las brechas y fortalecer las competencias digitales en el Municipio de El Águila Valle del Cauca.

**Meta de resultado**

Meta	Línea base	Meta cuatrienio
290030001- Mantener el índice de gobierno digital	62,9%	62,9%

2.6.1.1. Subprograma conectividad y tecnología

**Iniciativas:**

- Impactar los índices de gobierno digital del municipio, mediante la implementación de la estrategia de gobierno digital.

**Meta de producto**

código	Producto	Indicador	Meta cuatrienio
2302024	Servicio de asistencia técnica para la implementación de la Estrategia de Gobierno digital	Entidades asistidas técnicamente	1

- Reducir la brecha digital en el Municipio, mediante la Gestión ante las diferentes entidades Nacionales y departamentales, para la instalación de zonas wifi públicas en la zona rural sin acceso a internet.

**Meta de producto**

código	Producto	Indicador	Meta cuatrienio
2301079	Servicio de acceso zonas digitales	Zonas digitales instaladas	34



REPÚBLICA DE COLOMBIA  
DEPARTAMENTO DEL VALLE DEL CAUCA  
MUNICIPIO DE ÉL ÁGUILA  
CONCEJO MUNICIPAL

## 2.7. SECTOR DE LA VIVIENDA, CIUDAD Y TERRITORIO

El sector vivienda, ciudad y territorio, busca contribuir a las metas de los siguientes Objetivos de Desarrollo sostenible-ODS:

- ODS 1. Fin de la pobreza.
- ODS 3. Salud y bienestar.
- ODS 6. Agua limpia y saneamiento
- ODS 10. Reducción de las desigualdades.
- ODS 11. Ciudades y comunidades sostenibles.

### 2.7.1. PROGRAMA: ACCESO A SOLUCIONES DE VIVIENDA.

#### OBJETIVO.

Mejorar la calidad de vida de la población urbana y rural proporcionándoles a sus habitantes una habitabilidad digna en condiciones de estabilidad estructural, seguridad, salubridad, tenencia y propiedad de conformidad con la constitución y la ley.

#### Meta de resultado

Meta	Línea base	Meta cuatrienio
030010008 -Vivienda y acceso a servicios públicos - Déficit cualitativo de vivienda (Censo)	13,19%(383)	9,7% (283) 82
030010009- Vivienda y acceso a servicios públicos - Déficit cuantitativo de vivienda (Censo)	54,26% (1.575)	47%(1.375) 320

#### 2.7.1.1. Subprograma vivienda digna

#### Iniciativas:

- Mejorar las condiciones de habitabilidad en la comunidad Aguilena, mediante el desarrollo de programas de mejoramiento de vivienda urbano y rural.

Carrera 3 N° 9-02  
Email- [concejo@elaguila-valle.gov.co](mailto:concejo@elaguila-valle.gov.co)  
[www.concejomunicipal-elaguila-valle.gov.co](http://www.concejomunicipal-elaguila-valle.gov.co)  
El Águila Valle del Cauca



REPÚBLICA DE COLOMBIA  
DEPARTAMENTO DEL VALLE DEL CAUCA  
MUNICIPIO DE ÉL ÁGUILA  
CONCEJO MUNICIPAL

Meta de producto

código	Producto	Indicador	Meta cuatrienio
4001032	Servicio de apoyo financiero para mejoramiento de vivienda	Número de hogares	800

- Gestionar proyectos de construcción de vivienda incluyente, ante entidades del estado, departamental y nacional.

Meta de producto

código	Producto	Indicador	Meta cuatrienio
4001039	Vivienda de Interés Prioritario construidas	Vivienda de Interés Prioritario construidas	82

## 2.7.2. PROGRAMA: ACCESO DE LA POBLACIÓN A LOS SERVICIOS DE AGUA POTABLE Y SANEAMIENTO BÁSICO

### OBJETIVO

Ampliar y mantener la cobertura de los servicios de Acueducto, Alcantarillado y Aseo de los sectores urbanos y rurales del Municipio.

Meta de resultado

Meta	Línea base	Meta cuatrienio
030010004 - Mantener la cobertura del servicio de acueducto en el Municipio	89%	89%
030010006- Mantener la cobertura del servicio de alcantarillado en el Municipio	81%	81%
030010019-Mantener la cobertura del servicio de aseo en el Municipio	60%	60%

### 2.7.2.1. Subprograma Acueductos

Carrera 3 N° 9-02  
Email- [concejo@elaquila-valle.gov.co](mailto:concejo@elaquila-valle.gov.co)  
[www.concejomunicipal-elaquila-valle.gov.co](http://www.concejomunicipal-elaquila-valle.gov.co)  
El Águila Valle del Cauca



REPÚBLICA DE COLOMBIA  
DEPARTAMENTO DEL VALLE DEL CAUCA  
MUNICIPIO DE ÉL ÁGUILA  
CONCEJO MUNICIPAL

**Iniciativas:**

- Satisfacer necesidades básicas de los usuarios en el servicio público domiciliario de acueducto, mediante los subsidios al consumo en los estratos 1, 2 y 3 del casco urbano del Municipio.

**Meta de producto**

código	Producto	Indicador	Meta cuatrienio
4003047	Servicio de apoyo financiero para subsidios al consumo en los servicios públicos domiciliarios	Usuarios beneficiados con subsidios al consumo	734

- Mejorar la capacidad, eficiencia y eficacia de la infraestructura y la calidad del servicio de los sistemas de acueducto rurales del Municipio, mediante su intervención parcial o total.

**Meta de producto**

código	Producto	Indicador	Meta cuatrienio
4003017	Acueductos optimizados	Acueductos optimizados	25

- Reducir los índices de contaminación de agua de los acueductos rurales, mediante la gestión, financiación o cofinanciación a proyectos para la potabilización del recurso hídrico.

**Meta de producto**

código	Producto	Indicador	Meta cuatrienio
4003026	Servicios de apoyo financiero para la ejecución de proyectos de acueductos y alcantarillado	Proyectos de acueducto y de manejo de aguas residuales en área rural financiados	15

- Ampliar la cobertura del servicio de acueducto y alcantarillado en las zonas rurales del Municipio, mediante de estudios y diseños para la construcción de obras para la implementación de sistemas nuevos.



REPÚBLICA DE COLOMBIA  
DEPARTAMENTO DEL VALLE DEL CAUCA  
MUNICIPIO DE ÉL ÁGUILA  
CONCEJO MUNICIPAL

**Meta de producto**

código	Producto	Indicador	Meta cuatrienio
4003042	Estudios de pre inversión e inversión	Estudios o diseños realizados	1

- Ampliar la cobertura del servicio de acueducto en las zonas rurales del Municipio, mediante la ejecución de obras para la implementación de sistemas de acueducto nuevos.

**Meta de producto**

código	Producto	Indicador	Meta cuatrienio
4003015	Acueductos construidos	Acueductos construidos	1

**2.7.2.2. Subprograma Alcantarillados**

**Iniciativas:**

- Satisfacer necesidades básicas de los usuarios en el servicio público domiciliario de alcantarillado, mediante los subsidios al consumo en los estratos 1, 2 y 3 del casco urbano del Municipio.

**Meta de producto**

código	Producto	Indicador	Meta cuatrienio
4003047	Servicio de apoyo financiero para subsidios al consumo en los servicios públicos domiciliarios	Usuarios beneficiados con subsidios al consumo	687

- Ampliar la cobertura del servicio de alcantarillado en las zonas rurales del Municipio, mediante la ejecución de obras para la implementación de sistemas nuevos.

**Meta de producto**

Carrera 3 N° 9-02  
Email- [concejo@elaguila-valle.gov.co](mailto:concejo@elaguila-valle.gov.co)  
[www.concejomunicipal-elaguila-valle.gov.co](http://www.concejomunicipal-elaguila-valle.gov.co)  
El Águila Valle del Cauca



REPÚBLICA DE COLOMBIA  
DEPARTAMENTO DEL VALLE DEL CAUCA  
MUNICIPIO DE ÉL ÁGUILA  
CONCEJO MUNICIPAL

código	Producto	Indicador	Meta cuatrienio
4003018	Alcantarillados construidos	Alcantarillados construidos	2

- Mejorar la capacidad, eficiencia y eficacia de la infraestructura de los sistemas de alcantarillado del área urbana y rural del Municipio, mediante su intervención parcial o total.

**Meta de producto**

código	Producto	Indicador	Meta cuatrienio
4003020	Alcantarillados optimizados	Alcantarillados optimizados	2

- Reducir los índices de contaminación del recurso hídrico, mediante la actualización e implementación de los Planes de saneamiento y manejo de vertimientos - PSMV, del Municipio.

**Meta de producto**

código	Producto	Indicador	Meta cuatrienio
4003008	Servicio de apoyo financiero a los planes, programas y proyectos de Agua Potable y Saneamiento Básico	Proyectos de aguas residuales apoyados financieramente	7

- Reducir los índices de contaminación del recurso hídrico, mediante la gestión, financiación o cofinanciación a proyectos para el tratamiento de aguas residuales y soluciones individuales para la recolección residuos generados por el procesamiento del café, actividades domésticas y agropecuarias.

**Meta de producto**

código	Producto	Indicador	Meta cuatrienio
4003026	Servicios de apoyo financiero para la ejecución de proyectos de acueductos y alcantarillado	Proyectos de acueducto y de manejo de aguas residuales en área rural financiados	25

**2.7.2.3. Subprograma ASEO**

**Iniciativas:**

Carrera 3 N° 9-02  
Email- [concejo@elaguila-valle.gov.co](mailto:concejo@elaguila-valle.gov.co)  
[www.concejomunicipal-elaguila-valle.gov.co](http://www.concejomunicipal-elaguila-valle.gov.co)  
El Águila Valle del Cauca



REPÚBLICA DE COLOMBIA  
DEPARTAMENTO DEL VALLE DEL CAUCA  
MUNICIPIO DE EL ÁGUILA  
CONCEJO MUNICIPAL

- Satisfacer necesidades básicas de los usuarios en el servicio público domiciliario de aseo, mediante los subsidios al consumo en los estratos 1, 2 y 3 del casco urbano del Municipio.

**Meta de producto**

código	Producto	Indicador	Meta cuatrienio
4003047	Servicio de apoyo financiero para subsidios al consumo en los servicios públicos domiciliarios	Usuarios beneficiados con subsidios al consumo	1.140

- Reducir la contaminación ambiental en el Municipio, fortaleciendo la gestión de residuos, principalmente sólidos en la zona urbana y rural, mediante la actualización e implementación del plan de gestión de residuos sólidos- PGIRS.

**Meta de producto**

código	Producto	Indicador	Meta cuatrienio
4003022	Servicios de implementación del Plan de Gestión Integral de Residuos Sólidos PGIRS	Plan de Gestión Integral de Residuos Sólidos implementado	1

### 2.7.3. PROGRAMA ORDENAMIENTO TERRITORIAL Y DESARROLLO URBANO

#### OBJETIVO

Garantizar el disfrute, la seguridad y el sano esparcimiento de la comunidad aguileña, mediante la intervención y mantenimiento del espacio público.

**Meta de resultado**

Meta	Línea base	Meta cuatrienio
Espacio público mantenido	11.309 m <sup>2</sup>	2000 m <sup>2</sup>



REPÚBLICA DE COLOMBIA  
DEPARTAMENTO DEL VALLE DEL CAUCA  
MUNICIPIO DE ÉL ÁGUILA  
CONCEJO MUNICIPAL

### 2.7.3.1. Subprograma Equipamiento Municipal

#### Iniciativas:

- Incentivar el sano esparcimiento de la comunidad aguileña, mediante el mantenimiento a los parques principales, del casco urbano y centros poblados.

#### Meta de producto

código	Producto	Indicador	Meta cuatrienio
4002022	Parques mantenidos	Parques mantenidos	1600

- Garantizar la seguridad a la comunidad aguileña, mediante el mantenimiento y adecuación de los espacios públicos en el Municipio.

#### Meta de producto

código	Producto	Indicador	Meta cuatrienio
4002020	Espacio público adecuado	Espacio público adecuado	400

- Construir y dotar de infraestructura parques recreativos para garantizar la práctica de la actividad física, la recreación y el deporte.

#### Meta de producto

código	Producto	Indicador	Meta cuatrienio
4301009	Parques recreativos construidos	Parques construidos	1

## 2.8. SECTOR MINAS Y ENERGÍA

El sector minas y energía, busca contribuir a las metas de los siguientes Objetivos de Desarrollo sostenible-ODS:

- ODS 3. Salud y bienestar.
- ODS 7. Energía asequible y no contaminable.
- ODS 11. Ciudades y comunidades sostenibles.

Carrera 3 N° 9-02  
Email- [concejo@elaguila-valle.gov.co](mailto:concejo@elaguila-valle.gov.co)  
[www.concejomunicipal-elaguila-valle.gov.co](http://www.concejomunicipal-elaguila-valle.gov.co)  
El Águila Valle del Cauca





REPÚBLICA DE COLOMBIA  
DEPARTAMENTO DEL VALLE DEL CAUCA  
MUNICIPIO DE ÉL ÁGUILA  
CONCEJO MUNICIPAL

- ODS 13. Acción por el clima

### 2.8.1. PROGRAMA CONSOLIDACIÓN PRODUCTIVA DEL SECTOR DE ENERGÍA ELÉCTRICA.

#### OBJETIVO

Ampliar y mantener la cobertura de los servicios de energía y alumbrado público de los sectores urbanos y rurales del Municipio.

#### Meta de resultado

Meta	Línea base	Meta en el cuatrienio
030010027- Vivienda y acceso a servicios públicos - Cobertura de Energía Eléctrica (Censo)	97%	97%

#### 2.8.1.1. Subprograma Cobertura de energía y alumbrado publico

#### Iniciativas:

- Fortalecer alumbrado público en espacio público, bienes de uso público y demás espacios de libre circulación, con tránsito vehicular o peatonal, dentro del perímetro urbano y rural de un municipio, mediante el mantenimiento preventivo y correctivo y la ampliación del servicio.

#### Meta de producto

código	Producto	Indicador	Meta en el cuatrienio
2102013	Redes de alumbrado público mejoradas	Redes de alumbrado público mejoradas	1

- Ampliar la cobertura del servicio de energía, mediante la gestión para la instalación de fuentes no convencionales de energía renovable para la zona urbana y rural del municipio.

#### Meta de producto

código	Producto	Indicador	Meta en el cuatrienio
--------	----------	-----------	-----------------------

Carrera 3 N° 9-02  
Email- [concejo@elaquila-valle.gov.co](mailto:concejo@elaquila-valle.gov.co)  
[www.concejomunicipal-elaquila-valle.gov.co](http://www.concejomunicipal-elaquila-valle.gov.co)  
El Águila Valle del Cauca



REPÚBLICA DE COLOMBIA  
DEPARTAMENTO DEL VALLE DEL CAUCA  
MUNICIPIO DE ÉL ÁGUILA  
CONCEJO MUNICIPAL

2102058	Unidades de generación fotovoltaica de energía eléctrica instaladas	Unidades de generación fotovoltaica de energía eléctrica instaladas	10
---------	---	---	----



**REPÚBLICA DE COLOMBIA**  
**DEPARTAMENTO DEL VALLE DEL CAUCA**  
**MUNICIPIO DE ÉL ÁGUILA**  
**CONCEJO MUNICIPAL**

OR	PROGRAMA	SUBPROGRAMA	ODS	COD. PRODUC	META DE PRODUCTO	INDICADOR	LINEA BASE	2024	2025	2026	2027	M. CLU
ACIONAL	ATENCIÓN INTEGRAL DE POBLACIÓN EN SITUACIÓN PERMANENTE DE DESPROTECCIÓN SOCIAL Y/O FAMILIAR	Protección al Adulto Mayor	ODS 10. Reducción de las desigualdades	4104008	Servicio de atención y protección integral al adulto mayor	Adultos mayores atendidos con servicios integrales	30	30	30	30	30	
ACIONAL	ATENCIÓN INTEGRAL DE POBLACIÓN EN SITUACIÓN PERMANENTE DE DESPROTECCIÓN SOCIAL Y/O FAMILIAR	Protección al Adulto Mayor	ODS 10. Reducción de las desigualdades	4104008	Servicio de atención y protección integral al adulto mayor (centros vida)	Adultos mayores atendidos con servicios integrales	60	60	60	60	60	
ACIONAL	ATENCIÓN INTEGRAL DE POBLACIÓN EN SITUACIÓN PERMANENTE DE DESPROTECCIÓN SOCIAL Y/O FAMILIAR	Protección al Habitante de calle	ODS 10. Reducción de las desigualdades	4104027	Servicio de atención integral al habitante de la calle	Personas atendidas con servicios integrales	4	4	4	4	4	
ACIONAL	ATENCIÓN INTEGRAL DE POBLACIÓN EN SITUACIÓN PERMANENTE DE DESPROTECCIÓN SOCIAL Y/O FAMILIAR	Protección a la población en situación de Discapacidad	ODS 10. Reducción de las desigualdades	4104020	Servicio de atención integral a población en condición de discapacidad	Personas con discapacidad atendidas con servicios integrales	138	31	35	36	37	
ACIONAL	PROGRAMA ATENCIÓN, ASISTENCIA Y REPARACIÓN INTEGRAL A LAS VÍCTIMAS	Inclusión de las víctimas	ODS 10. Reducción de las desigualdades	4101100	Servicio de asistencia humanitaria a víctimas del conflicto armado	Hogares víctimas con atención humanitaria	849	25	25	25	25	
ACIONAL	PROGRAMA ATENCIÓN, ASISTENCIA Y REPARACIÓN INTEGRAL A LAS VÍCTIMAS	Inclusión de las víctimas	ODS 10. Reducción de las desigualdades	4101045	Servicio de asistencia técnica para la formulación de planes y proyectos de reparación colectiva	Sujetos colectivos con proyecto o plan formulado	0	10	10	10	10	
ACIONAL	PROGRAMA ATENCIÓN, ASISTENCIA Y REPARACIÓN INTEGRAL A LAS VÍCTIMAS	Inclusión de las víctimas	ODS 10. Reducción de las desigualdades	4101038	Servicio de asistencia técnica para la participación de las víctimas	Mesas de participación en funcionamiento	1	1	1	1	1	

Carrera 3 N° 9-02  
 Email- [concejo@elaguila-valle.gov.co](mailto:concejo@elaguila-valle.gov.co)  
[www.concejomunicipal-elaguila-valle.gov.co](http://www.concejomunicipal-elaguila-valle.gov.co)  
 El Águila Valle del Cauca



**REPÚBLICA DE COLOMBIA**  
**DEPARTAMENTO DEL VALLE DEL CAUCA**  
**MUNICIPIO DE EL ÁGUILA**  
**CONCEJO MUNICIPAL**

ON L	DESARROLLO INTEGRAL DE LA PRIMERA INFANCIA A LA JUVENTUD Y FAMILIA.	Protección a los derechos de la infancia y adolescencia	ODS 10. Reducción de las desigualdades	4102046	Servicios de promoción de los derechos de los niños, niñas, adolescentes y jóvenes	Campañas de promoción realizadas	1	2	2	2	2
ON L	DESARROLLO INTEGRAL DE LA PRIMERA INFANCIA A LA JUVENTUD Y FAMILIA.	Protección a los derechos de la infancia y adolescencia	ODS 10. Reducción de las desigualdades	4102052	Servicio de protección integral a niños, niñas, adolescentes y jóvenes (SPRA y hogares de paso)	Niños, niñas, adolescentes y jóvenes beneficiados con acciones de restablecimiento de derechos	0	3	3	3	3
ON L	DESARROLLO INTEGRAL DE LA PRIMERA INFANCIA A LA JUVENTUD Y FAMILIA.	juventud	ODS 10. Reducción de las desigualdades	4102046	Servicios de promoción de los derechos de los niños, niñas, adolescentes y jóvenes	Niños, niñas, adolescentes y jóvenes beneficiados con acciones de restablecimiento de derechos	952	100	100	100	100
ION L	DESARROLLO INTEGRAL DE LA PRIMERA INFANCIA A LA JUVENTUD Y FAMILIA.	juventud	ODS 10. Reducción de las desigualdades	4102051	Documentos de planeación (política pública)	Documentos de planeación elaborados	0		1	1	1
ION L	INCLUSIÓN SOCIAL Y PRODUCTIVA PARA LA POBLACIÓN EN SITUACIÓN DE VULNERABILIDAD	Inclusión para la Mujer	ODS 10. Reducción de las desigualdades	4502034	Servicio de educación informal	Número de personas	50	60	60	60	60
ION L	INCLUSIÓN SOCIAL Y PRODUCTIVA PARA LA POBLACIÓN EN SITUACIÓN DE VULNERABILIDAD	Inclusión para la Mujer	ODS 10. Reducción de las desigualdades	4501050	Servicio de orientación a casos de violencia de género	Numero Casos atendidos	21	6	5	5	5
ION L	INCLUSIÓN SOCIAL Y PRODUCTIVA PARA LA POBLACIÓN EN SITUACIÓN DE VULNERABILIDAD	Inclusión de la comunidad con Orientación Sexual e Identidad de Género Diversa	ODS 10. Reducción de las desigualdades	4502038	Servicio de promoción de la garantía de derechos (LGTBI)	Numero Estrategias de promoción de la garantía de derechos implementadas	1	2	2	2	2
ION L	INCLUSIÓN SOCIAL Y PRODUCTIVA PARA LA POBLACIÓN EN SITUACIÓN DE VULNERABILIDAD	inclusión para la población Afro	ODS 10. Reducción de las	4502038	Servicio de promoción de la garantía de derechos (Afro)	Numero Estrategias de promoción de la garantía de derechos implementadas	1	1	2	2	2

Carrera 3 N° 9-02  
 Email- [concejo@elaguila-valle.gov.co](mailto:concejo@elaguila-valle.gov.co)  
[www.concejomunicipal-elaguila-valle.gov.co](http://www.concejomunicipal-elaguila-valle.gov.co)  
 El Águila Valle del Cauca



**REPÚBLICA DE COLOMBIA**  
**DEPARTAMENTO DEL VALLE DEL CAUCA**  
**MUNICIPIO DE ÉL ÁGUILA**  
**CONCEJO MUNICIPAL**

CIÓN	INCLUSIÓN SOCIAL Y PRODUCTIVA PARA LA POBLACIÓN EN SITUACIÓN DE VULNERABILIDAD	Inclusión para la población indígena	desigualdades ODS 10. Reducción de las desigualdades	4502038	Servicio de promoción de la garantía de derechos (indígenas)	Estrategias de promoción de la garantía de derechos implementadas	1	1	2	2	2	
CIÓN	CALIDAD, COBERTURA Y FORTALECIMIENTO DE LA EDUCACIÓN INICIAL, PREESCOLAR, BÁSICA Y MEDIA	Todos a la escuela	ODS 4. Educación de calidad	2201028	Servicio de apoyo a la permanencia con alimentación escolar	Beneficiarios de la alimentación escolar	1153	1153	1153	1153	1153	1
CIÓN	CALIDAD, COBERTURA Y FORTALECIMIENTO DE LA EDUCACIÓN INICIAL, PREESCOLAR, BÁSICA Y MEDIA	Todos a la escuela	ODS 4. Educación de calidad	2201029	Servicio de apoyo a la permanencia con transporte escolar	Beneficiarios de transporte escolar	277	277	277	277	277	1
CIÓN	CALIDAD, COBERTURA Y FORTALECIMIENTO DE LA EDUCACIÓN INICIAL, PREESCOLAR, BÁSICA Y MEDIA	Todos a la escuela	ODS 4. Educación de calidad	2201052	Infraestructura educativa mejorada	Sedes educativas mejoradas	35	8	9	9	9	
CIÓN	CALIDAD, COBERTURA Y FORTALECIMIENTO DE LA EDUCACIÓN INICIAL, PREESCOLAR, BÁSICA Y MEDIA	Todos a la escuela	ODS 4. Educación de calidad	2201049	Servicio de educación informal	Capacitaciones realizadas	1	1	1	1	1	
CIÓN	CALIDAD, COBERTURA Y FORTALECIMIENTO DE LA EDUCACIÓN INICIAL, PREESCOLAR, BÁSICA Y MEDIA	Todos a la escuela	ODS 4. Educación de calidad	2201070	Ambientes de aprendizaje para la educación inicial preescolar, básica y media dotados	Número de ambientes de aprendizaje	35	35	35	35	35	
CIÓN	FOMENTO DE LA EDUCACIÓN SUPERIOR	Aguileño universitario	ODS 4. Educación de calidad	2202009	Servicio de apoyo financiero para el acceso y permanencia a la educación superior o terciaria	Número de beneficiarios	10	20	20	20	20	
CIÓN	ASEGURAMIENTO Y PRESTACIÓN INTEGRAL DE SERVICIOS DE SALUD	Por una salud oportuna y de calidad	ODS 3. Salud y bienestar	1906026	Servicio de apoyo para la dotación hospitalaria	Sedes dotadas	0		1			
CIÓN	ASEGURAMIENTO Y PRESTACIÓN INTEGRAL DE SERVICIOS DE SALUD	Por una salud oportuna y de calidad	ODS 3. Salud y bienestar	1906001	Hospitales de primer nivel de atención adecuados (puestos de salud)	Hospitales de primer nivel de atención adecuados	0		1			
CIÓN	ASEGURAMIENTO Y PRESTACIÓN INTEGRAL DE SERVICIOS DE SALUD	Por una salud oportuna y de calidad	ODS 3. Salud y bienestar	1903016	Servicio de auditoría y visitas inspectivas	Auditorías y visitas inspectivas realizadas	1	1	1	1	1	

Carrera 3 N° 9-02  
 Email- [concejo@elaquila-valle.gov.co](mailto:concejo@elaquila-valle.gov.co)  
[www.concejomunicipal-elaquila-valle.gov.co](http://www.concejomunicipal-elaquila-valle.gov.co)  
 El Águila Valle del Cauca



**REPÚBLICA DE COLOMBIA**  
**DEPARTAMENTO DEL VALLE DEL CAUCA**  
**MUNICIPIO DE ÉL ÁGUILA**  
**CONCEJO MUNICIPAL**

INDICACIONAL	ASEGURAMIENTO Y PRESTACIÓN INTEGRAL DE SERVICIOS DE SALUD	Por una salud oportuna y de calidad	ODS 3. Salud y bienestar	1903031	Servicio de información de vigilancia epidemiológica.	Informes de evento generados en la vigencia.	52	52	52	52	52	;
INDICACIONAL	ASEGURAMIENTO Y PRESTACIÓN INTEGRAL DE SERVICIOS DE SALUD	Por una salud oportuna y de calidad	ODS 3. Salud y bienestar	1906004	Servicio de atención en salud a la población.	Personas atendidas con servicio de salud.	6410	6410	6410	6410	6410	6
INDICACIONAL	SALUD PÚBLICA	prevención y promoción de la salud	ODS 3. Salud y bienestar	1905021	Servicio de gestión del riesgo en temas de salud sexual y reproductiva	Campañas de gestión del riesgo en temas de salud sexual y reproductiva implementadas	1	1	1	1	1	
INDICACIONAL	SALUD PÚBLICA	prevención y promoción de la salud	ODS 3. Salud y bienestar	1905022	Servicio de gestión del riesgo en temas de trastornos mentales	Número de campañas	3	1	1	1	1	
INDICACIONAL	SALUD PÚBLICA	prevención y promoción de la salud	ODS 3. Salud y bienestar	1905024	Servicio de gestión del riesgo para abordar situaciones de salud relacionadas con condiciones ambientales	Número de campañas	2	1	1	1	1	
INDICACIONAL	SALUD PÚBLICA	prevención y promoción de la salud	ODS 3. Salud y bienestar	1905028	Servicio de gestión del riesgo para temas de consumo, aprovechamiento biológico, calidad e inocuidad de los alimentos	Número de campañas	2	1	1	1	1	
INDICACIONAL	SALUD PÚBLICA	prevención y promoción de la salud	ODS 3. Salud y bienestar	1905031	Servicio de promoción de la salud y prevención de riesgos asociados a condiciones no transmisibles	Número de campañas	4	1	1	1	1	
INDICACIONAL	SALUD PÚBLICA	prevención y promoción de la salud	ODS 3. Salud y bienestar	1905026	Servicio de gestión del riesgo para enfermedades emergentes, reemergentes y desatendidas	Número de campañas	4	1	1	1	1	
INDICACIONAL	SALUD PÚBLICA	prevención y promoción de la salud	ODS 3. Salud y bienestar	1905054	Servicio de promoción de la salud	Estrategias de promoción de la salud implementadas	1	1	1	1	1	
INDICACIONAL	SALUD PÚBLICA	prevención y promoción de la salud	ODS 3. Salud y bienestar	1905027	Servicio de gestión del riesgo para enfermedades inmunoprevenibles.	Campañas de gestión del riesgo para enfermedades inmunoprevenibles implementadas.	1	1	1	1	1	
INDICACIONAL	SALUD PÚBLICA	prevención y promoción de la salud	ODS 3. Salud y bienestar	1905043	Servicio de gestión del riesgo para abordar situaciones endemo-epidémicas	Campañas de gestión del riesgo para abordar situaciones endemo-epidémicas implementadas	1	1	1	1	1	

Carrera 3 N° 9-02  
 Email- [concejo@elaguila-valle.gov.co](mailto:concejo@elaguila-valle.gov.co)  
[www.concejomunicipal-elaguila-valle.gov.co](http://www.concejomunicipal-elaguila-valle.gov.co)  
 El Águila Valle del Cauca



**REPÚBLICA DE COLOMBIA**  
**DEPARTAMENTO DEL VALLE DEL CAUCA**  
**MUNICIPIO DE ÉL ÁGUILA**  
**CONCEJO MUNICIPAL**

Y CIÓN AL	SALUD PÚBLICA	prevención y promoción de la salud	ODS 3. Salud y bienestar	1905054	Servicio de promoción de la salud	Estrategias de promoción de la salud implementadas	1	1	1	1	1	
RA	PROMOCIÓN Y ACCESO EFECTIVO A PROCESOS CULTURALES Y ARTÍSTICOS	Acceso al arte y la cultural	ODS 3. Salud y bienestar	3301122	Servicio de fomento para el acceso de la oferta cultural	Personas beneficiadas	5000	3000	3000	3000	3000	12
IRA	PROMOCIÓN Y ACCESO EFECTIVO A PROCESOS CULTURALES Y ARTÍSTICOS	Acceso al arte y la cultural	ODS 3. Salud y bienestar	3301128	Servicio de apoyo financiero para creadores y gestores culturales	Creadores y gestores culturales beneficiados	0	1	1	1	1	
IRA	PROMOCIÓN Y ACCESO EFECTIVO A PROCESOS CULTURALES Y ARTÍSTICOS	Acceso al arte y la cultural	ODS 3. Salud y bienestar	3301127	Infraestructuras culturales dotadas	Infraestructuras culturales dotadas	1	1	1	1	1	
IRA	PROMOCIÓN Y ACCESO EFECTIVO A PROCESOS CULTURALES Y ARTÍSTICOS	Acceso al arte y la cultural	ODS 3. Salud y bienestar	3301085	Servicios bibliotecarios	Usuarios atendidos	9000	10000	10000	10000	10000	40
JRA	PROMOCIÓN Y ACCESO EFECTIVO A PROCESOS CULTURALES Y ARTÍSTICOS	Acceso al arte y la cultural	ODS 3. Salud y bienestar	3301127	Infraestructuras culturales dotadas (dotación biblioteca)	Infraestructuras culturales dotadas	1	1	1	1	1	
JRA	GESTIÓN, PROTECCIÓN Y SALVAGUARDIA DEL PATRIMONIO CULTURAL COLOMBIANO	patrimonio cultural Aguilero	ODS 3. Salud y bienestar	3302070	Servicio de divulgación y publicación del Patrimonio cultural	Eventos realizados	1	2	2	2	2	
Y CIÓN	FOMENTO A LA RECREACIÓN, LA ACTIVIDAD FÍSICA Y EL DEPORTE	Fomento al sano esparcimiento, a la recreación y al deporte.	ODS 3. Salud y bienestar	4301001	Servicio de apoyo a la actividad física, la recreación y el deporte	Personas beneficiadas	6300	3000	3000	3000	3000	12
Y CIÓN	FOMENTO A LA RECREACIÓN, LA ACTIVIDAD FÍSICA Y EL DEPORTE	Fomento al sano esparcimiento, a la recreación y al deporte.	ODS 3. Salud y bienestar	4301004	Servicio de mantenimiento a la infraestructura deportiva	Número de infraestructuras deportivas	37	9	9	10	9	
Y CIÓN	FOMENTO A LA RECREACIÓN, LA ACTIVIDAD FÍSICA Y EL DEPORTE	Fomento al sano esparcimiento, a la recreación y al deporte.	ODS 3. Salud y bienestar	4301001	Servicio de apoyo a la actividad física, la recreación y el deporte (incluyente)	Personas beneficiadas	200	100	100	100	100	
Y CIÓN	FOMENTO A LA RECREACIÓN, LA ACTIVIDAD FÍSICA Y EL DEPORTE	Fomento al sano esparcimiento, a la recreación y al deporte.	ODS 3. Salud y bienestar	4302062	Servicio de educación informal	Capacitaciones realizadas	1	1	1	1	1	

Carrera 3 N° 9-02  
 Email- [concejo@elaquila-valle.gov.co](mailto:concejo@elaquila-valle.gov.co)  
[www.concejomunicipal-elaquila-valle.gov.co](http://www.concejomunicipal-elaquila-valle.gov.co)  
 El Águila Valle del Cauca



**REPÚBLICA DE COLOMBIA**  
**DEPARTAMENTO DEL VALLE DEL CAUCA**  
**MUNICIPIO DE ÉL ÁGUILA**  
**CONCEJO MUNICIPAL**

TE Y CIÓN	FOMENTO A LA RECREACIÓN, LA ACTIVIDAD FÍSICA Y EL DEPORTE	estimulos para el deporte	ODS 3. Salud y bienestar	4301001	Servicio de apoyo a la actividad física, la recreación y el deporte(dotacion)	Personas beneficiadas	140	150	150	150	150	
TE Y CIÓN	FOMENTO A LA RECREACIÓN, LA ACTIVIDAD FÍSICA Y EL DEPORTE	estimulos para el deporte	ODS 3. Salud y bienestar	4302001	Servicio de preparación deportiva	Atletas preparados	30	45	45	45	45	
OGÍAS A CIÓN S ACIO 1	FACILITAR EL ACCESO Y USO DE LAS TECNOLOGÍAS DE LA INFORMACIÓN Y LAS COMUNICACIONES	conectividad y tecnología	ODS 9. Industria, innovación e infraestructura	2301079	Servicio de acceso zonas digitales	Zonas digitales instaladas	34		12	12	10	
OGÍAS A CIÓN S ACIO 5	FACILITAR EL ACCESO Y USO DE LAS TECNOLOGÍAS DE LA INFORMACIÓN Y LAS COMUNICACIONES	conectividad y tecnología	ODS 9. Industria, innovación e infraestructura	2302024	Servicio de asistencia técnica para la implementación de la Estrategia de Gobierno digital	Entidades del orden territorial beneficiadas con asistencia técnica para la implementación de la Estrategia de Gobierno digital	1	1	1	1	1	
IDA, D Y ORIO	ACCESO A SOLUCIONES DE VIVIENDA	vivienda digna	ODS 11. Ciudades y comunidades sostenibles	4001032	Servicio de apoyo financiero para mejoramiento de vivienda	Número de hogares	1575	320	240	160	80	1
IDA, D Y ORIO	ACCESO A SOLUCIONES DE VIVIENDA	vivienda digna	ODS 11. Ciudades y comunidades sostenibles	4001039	Vivienda de Interés Prioritario construidas	Asistencias técnicas y jurídicas realizadas	383		27	27	28	
IDA, D Y ORIO	ACCESO DE LA POBLACIÓN A LOS SERVICIOS DE AGUA POTABLE Y SANEAMIENTO BÁSICO	Acueductos	ODS 6. Agua limpia y saneamiento	4003047	Servicio de apoyo financiero para subsidios al consumo en los servicios públicos domiciliarios	Usuarios beneficiados con subsidios al consumo	734	734	734	734	734	1
IDA, D Y ORIO	ACCESO DE LA POBLACIÓN A LOS SERVICIOS DE AGUA POTABLE Y SANEAMIENTO BÁSICO	Acueductos	ODS 6. Agua limpia y saneamiento	4003015	Acueductos construidos	Acueductos construidos	0		1			





**REPÚBLICA DE COLOMBIA**  
**DEPARTAMENTO DEL VALLE DEL CAUCA**  
**MUNICIPIO DE ÉL ÁGUILA**  
**CONCEJO MUNICIPAL**

3A, 3 Y 3R10	ACCESO DE LA POBLACIÓN A LOS SERVICIOS DE AGUA POTABLE Y SANEAMIENTO BÁSICO	Acueductos	ODS 6. Agua limpia y saneamiento	4003017	Acueductos optimizados	Acueductos optimizados	0	9	6	5	5
3A, 3 Y 3R10	ACCESO DE LA POBLACIÓN A LOS SERVICIOS DE AGUA POTABLE Y SANEAMIENTO BÁSICO	Acueductos	ODS 6. Agua limpia y saneamiento	4003026	Servicios de apoyo financiero para la ejecución de proyectos de acueductos y alcantarillado (potabilización)	Proyectos de acueducto y de manejo de aguas residuales en área rural financiados	0		5	5	5
3A, 3 Y 3R10	ACCESO DE LA POBLACIÓN A LOS SERVICIOS DE AGUA POTABLE Y SANEAMIENTO BÁSICO	Acueductos	ODS 6. Agua limpia y saneamiento	4003042	Estudios de pre inversión e inversión	Estudios o diseños realizados		1	0	0	0
3A, 3 Y 3R10	ACCESO DE LA POBLACIÓN A LOS SERVICIOS DE AGUA POTABLE Y SANEAMIENTO BÁSICO	Alcantarillados	ODS 6. Agua limpia y saneamiento	4003047	Servicio de apoyo financiero para subsidios al consumo en los servicios públicos domiciliarios(alcantarillado)	Usuarios beneficiados con subsidios al consumo	687	687	687	687	687
3A, 3 Y 3R10	ACCESO DE LA POBLACIÓN A LOS SERVICIOS DE AGUA POTABLE Y SANEAMIENTO BÁSICO	Alcantarillados	ODS 6. Agua limpia y saneamiento	4003018	Alcantarillados construidos	Alcantarillados construidos	0		1		1
3A, 3 Y 3R10	ACCESO DE LA POBLACIÓN A LOS SERVICIOS DE AGUA POTABLE Y SANEAMIENTO BÁSICO	Alcantarillados	ODS 6. Agua limpia y saneamiento	4003020	Alcantarillados optimizados	Alcantarillados optimizados	0		1	1	
3A, 3 Y 3R10	ACCESO DE LA POBLACIÓN A LOS SERVICIOS DE AGUA POTABLE Y SANEAMIENTO BÁSICO	Alcantarillados	ODS 6. Agua limpia y saneamiento	4003026	Servicios de apoyo financiero para la ejecución de proyectos de acueductos y alcantarillado (soluciones individuales)	Proyectos de acueducto y de manejo de aguas residuales en área rural financiados	0		5	10	10
3A, 3 Y 3R10	ACCESO DE LA POBLACIÓN A LOS SERVICIOS DE AGUA POTABLE Y SANEAMIENTO BÁSICO	Alcantarillados	ODS 6. Agua limpia y saneamiento	4003008	Servicio de apoyo financiero a los planes, programas y proyectos de Agua Potable y Saneamiento Básico(psmv)	Proyectos de aguas residuales apoyados financieramente	2	1	2	2	2

Carrera 3 N° 9-02  
 Email- [concejo@elaguila-valle.gov.co](mailto:concejo@elaguila-valle.gov.co)  
[www.concejomunicipal-elaguila-valle.gov.co](http://www.concejomunicipal-elaguila-valle.gov.co)  
 El Águila Valle del Cauca



**REPÚBLICA DE COLOMBIA**  
**DEPARTAMENTO DEL VALLE DEL CAUCA**  
**MUNICIPIO DE ÉL ÁGUILA**  
**CONCEJO MUNICIPAL**

DA, J Y ORIO	ACCESO DE LA POBLACIÓN A LOS SERVICIOS DE AGUA POTABLE Y SANEAMIENTO BÁSICO	Aseo	saneamiento o ODS 6. Agua limpia y saneamiento	4003047	Servicio de apoyo financiero para subsidios al consumo en los servicios públicos domiciliarios	Usuarios beneficiados con subsidios al consumo	1140	1140	1140	1140	1140	1
DA, J Y ORIO	ACCESO DE LA POBLACIÓN A LOS SERVICIOS DE AGUA POTABLE Y SANEAMIENTO BÁSICO	Aseo	ODS 6. Agua limpia y saneamiento	4003022	Servicios de implementación del Plan de Gestión Integral de Residuos Sólidos PGIRS	Plan de Gestión Integral de Residuos Sólidos implementado	1	1	1	1	1	
DA, O Y ORIO	ORDENAMIENTO TERRITORIAL Y DESARROLLO URBANO	Equipamiento Municipal	ODS 11. Ciudades y comunidad es sostenibles	4002022	Parques mantenidos	mts 2 de espacio público adecuado	1600	1600	1600	1600	1600	1
DA, D Y ORIO	ORDENAMIENTO TERRITORIAL Y DESARROLLO URBANO	Equipamiento Municipal	ODS 11. Ciudades y comunidad es sostenibles	4002020	Espacio público adecuado	mts 2 de espacio público adecuado	0	400	400	400	400	-
IDA, D Y ORIO	ORDENAMIENTO TERRITORIAL Y DESARROLLO URBANO	Equipamiento Municipal	ODS 11. Ciudades y comunidad es sostenibles	4301009	Parques recreativos construidos	Parques construidos	0				1	
S Y GÍA	CONSOLIDACIÓN PRODUCTIVA DEL SECTOR DE ENERGÍA ELÉCTRICA	Cobertura de energía y alumbrado público	ODS 11. Ciudades y comunidad es sostenibles	2102013	Redes de alumbrado público mejoradas	Redes de alumbrado público mejoradas	1	1	1	1	1	
S Y GÍA	CONSOLIDACIÓN PRODUCTIVA DEL SECTOR DE ENERGÍA ELÉCTRICA	Cobertura de energía y alumbrado público	ODS 11. Ciudades y comunidad es sostenibles	2102058	Unidades de generación fotovoltaica de energía eléctrica instaladas	Unidades de generación fotovoltaica de energía eléctrica instaladas	0		5		5	

Carrera 3 N° 9-02  
 Email- [concejo@elaguila-valle.gov.co](mailto:concejo@elaguila-valle.gov.co)  
[www.concejomunicipal-elaguila-valle.gov.co](http://www.concejomunicipal-elaguila-valle.gov.co)  
 El Águila Valle del Cauca



REPÚBLICA DE COLOMBIA  
DEPARTAMENTO DEL VALLE DEL CAUCA  
MUNICIPIO DE ÉL ÁGUILA  
CONCEJO MUNICIPAL

### 3. DIMENSIÓN ESTRATÉGICA DESARROLLO PRODUCTIVO Y ECONÓMICO

#### 3.1. SECTOR TRANSPORTE

El sector transporte, busca contribuir a las metas de los siguientes Objetivos de Desarrollo sostenible-ODS:

- ODS 1. Fin de la pobreza.
- ODS 3. Salud y bienestar.
- ODS 10. Reducción de las desigualdades.
- ODS 11. Ciudades y comunidades sostenibles.

#### 3.1.1. PROGRAMA INFRAESTRUCTURA RED VIAL REGIONAL

##### OBJETIVO

Mejorar la conectividad urbana y rural, garantizando una infraestructura vial que permita a la ciudadanía Aguileña una movilidad digna y segura, el comercio de productos y el apoyo a la conservación de la declaratoria del Paisaje Cultural Cafetero.

##### Meta de resultado

Meta	Línea base	Meta cuatrienio
Mantener el buen estado de la malla vial rural del Municipio	81%	100%

#### 3.1.1.1. Subprograma Movilidad vial digna y segura

##### Iniciativas:

- Garantizar la transitabilidad y la comercialización de productos de las familias, mediante el mantenimiento preventivo y rutinario de la Malla Vial Municipal.

##### Meta de producto

código	Producto	Indicador	Meta cuatrienio
2402112	Vía terciaria con mantenimiento periódico o rutinario	Vía terciaria con mantenimiento	163



REPÚBLICA DE COLOMBIA  
DEPARTAMENTO DEL VALLE DEL CAUCA  
MUNICIPIO DE ÉL ÁGUILA  
CONCEJO MUNICIPAL

- Garantizar la conectividad de toda la comunidad rural del Municipio de EL Águila, mediante la construcción de las placas huellas comunitarias y la construcción de pavimentos en los puntos críticos de la Malla vial terciaria.

Meta de producto

código	Producto	Indicador	Meta cuatrienio
2402041	Vía terciaria mejorada	Via terciaria mejorada	3,65 km

- Implementar el plan de señalización y de seguridad vial del Municipio, para garantizar una conectividad vial segura y sin siniestros viales en el Municipio

Meta de producto

código	Producto	Indicador	Meta cuatrienio
2402104	Documentos de planeación	Documentos de planeación realizados	1

- Garantizar la conectividad de la comunidad rural del Municipio de EL Águila, mediante la elaboración de estudios y diseños para atender los puntos críticos de la Malla vial terciaria.

código	Producto	Indicador	Meta cuatrienio
2401052	Estudios de preinversión	Diseños realizados	2

- Garantizar la conectividad con los diferentes Municipios del Departamento, mediante gestiones ante las autoridades competentes, para la recuperación y el mantenimiento de la vía principal.

Meta de producto

código	Producto	Indicador	Meta cuatrienio
2402006	Vía secundaria mejorada	Via secundaria mejorada	28 km

### 3.3. SECTOR TRABAJO

El sector trabajo, busca contribuir a las metas de los siguientes Objetivos de Desarrollo sostenible-ODS:

Carrera 3 N° 9-02  
Email- [concejo@elaguila-valle.gov.co](mailto:concejo@elaguila-valle.gov.co)  
[www.concejomunicipal-elaguila-valle.gov.co](http://www.concejomunicipal-elaguila-valle.gov.co)  
El Águila Valle del Cauca



REPÚBLICA DE COLOMBIA  
DEPARTAMENTO DEL VALLE DEL CAUCA  
MUNICIPIO DE EL ÁGUILA  
CONCEJO MUNICIPAL

- ODS 1. Fin de la pobreza.
- ODS 10. Reducción de las desigualdades.

### 3.3.1. PROGRAMA: GENERACIÓN Y FORMALIZACIÓN DEL EMPLEO.

#### OBJETIVO

Mejorar la calidad de vida de la ciudadanía Aguileña, mediante el fortalecimiento de habilidades y competencias del talento humano para la consolidación de la institucionalidad.

#### Meta de resultado

Meta	Línea base	Meta cuatrienio
Población beneficiada con programas de emprendimiento productivo.	2,8%	5%

#### 3.3.1.1. Subprograma Formalización del empleo publico

#### Iniciativas:

- Fomentar la formalización del empleo en la administración Municipal, mediante la apertura de concursos para suplir las vacantes existentes en el Municipio.

#### Meta de producto:

código	Producto	Indicador	Meta cuatrienio
3802027	Servicio de apoyo al fortalecimiento de políticas públicas para la generación y formalización del empleo en el marco del trabajo decente	Número de estrategias	2

### 3.4. SECTOR COMERCIO, INDUSTRIA Y TURISMO

Carrera 3 N° 9-02  
Email- [concejo@elaguila-valle.gov.co](mailto:concejo@elaguila-valle.gov.co)  
[www.concejomunicipal-elaguila-valle.gov.co](http://www.concejomunicipal-elaguila-valle.gov.co)  
El Águila Valle del Cauca



REPÚBLICA DE COLOMBIA  
DEPARTAMENTO DEL VALLE DEL CAUCA  
MUNICIPIO DE EL ÁGUILA  
CONCEJO MUNICIPAL

El sector comercio, industria y turismo, busca contribuir a las metas de los siguientes Objetivos de Desarrollo sostenible-ODS:

- ODS 1. Fin de la pobreza.
- ODS 4. Educación de calidad.
- ODS 8. Trabajo decente y crecimiento económico.
- ODS 10. Reducción de las desigualdades.
- ODS16. Paz, justicia e instituciones sólidas

### 3.4.1. PROGRAMA: PRODUCTIVIDAD Y COMPETITIVIDAD DE LAS EMPRESAS COLOMBIANAS

#### OBJETIVO

Desarrollar la productividad y competitividad del Municipio, mediante el fomento de los emprendimientos productivos y fortalecimiento del sector turístico.

#### Meta de resultado

Meta	Línea base	Meta cuatrienio
Elevar en un 5% el apoyo a emprendimientos productivo y turístico en el Municipio	5%	10%

#### 3.4.1.1. Subprograma emprendimiento productivo y turístico

#### Iniciativas:

- Fomento en el emprendimiento para el trabajo de los habitantes del Municipio, mediante capacitación, cursos o talleres, para toda la población e incluyendo las víctimas del conflicto armado.

#### Meta de producto:

código	Producto	Indicador	Meta cuatrienio
3502090	Servicio de educación informal	Cursos ofrecidos	4

Carrera 3 N° 9-02  
Email- [concejo@elaquila-valle.gov.co](mailto:concejo@elaquila-valle.gov.co)  
[www.concejomunicipal-elaquila-valle.gov.co](http://www.concejomunicipal-elaquila-valle.gov.co)  
El Águila Valle del Cauca



REPÚBLICA DE COLOMBIA  
DEPARTAMENTO DEL VALLE DEL CAUCA  
MUNICIPIO DE ÉL ÁGUILA  
CONCEJO MUNICIPAL

- Fomento para el emprendimiento para el trabajo en el Municipio, mediante apoyo a proyectos asociativos o de emprendimiento, para toda la población e incluyendo las víctimas del conflicto armado.

Meta de producto

código	Producto	Indicador	Meta cuatrienio
3502012	Servicio de apoyo al fomento empresarial	Número de proyectos	4

- Promoción de los atractivos turísticos de la zona y la gestión para el desarrollo de proyectos del sector en el marco de la declaratoria del Paisaje Cultural Cafetero.

Meta de producto

código	Producto	Indicador	Meta cuatrienio
3502036	Servicio de apoyo financiero para la competitividad turística	Proyectos cofinanciados para la adecuación de la oferta turística	4

- Fomentar el desarrollo productivo y la comercialización interna de productos, mediante gestiones para la modernización de la plaza de mercado del Municipio (la casa del campesino).

Meta de producto

código	Producto	Indicador	Meta cuatrienio
3502081	Plazas de mercado construida	Plaza de mercado construida	1

### 3.5. SECTOR AGRICULTURA Y DESARROLLO RURAL

El sector agricultura y desarrollo rural, busca contribuir a las metas de los siguientes Objetivos de Desarrollo sostenible-ODS:

- ODS 1. Fin de la pobreza.

Carrera 3 N° 9-02  
Email- [concejo@elaguila-valle.gov.co](mailto:concejo@elaguila-valle.gov.co)  
[www.concejomunicipal-elaguila-valle.gov.co](http://www.concejomunicipal-elaguila-valle.gov.co)  
El Águila Valle del Cauca



REPÚBLICA DE COLOMBIA  
DEPARTAMENTO DEL VALLE DEL CAUCA  
MUNICIPIO DE ÉL ÁGUILA  
CONCEJO MUNICIPAL

- ODS 2. Hambre cero.
- ODS 8. Trabajo decente y crecimiento económico.
- ODS 10. Reducción de las desigualdades.
- ODS 11. Ciudades y comunidades sostenibles.

### 3.5.1. PROGRAMA: INCLUSIÓN PRODUCTIVA DE PEQUEÑOS PRODUCTORES RURALES

#### OBJETIVO

Impulsar el desarrollo del sector rural como mecanismo de competitividad y productividad para los habitantes Aguilenses, incluyendo las víctimas del conflicto armado.

#### Meta de resultado

Meta	Línea base	Meta cuatrienio
120060005- Economía - Porcentaje de UPA con acceso a asistencia técnica	70%	80%

#### 3.5.1.1. Subprograma Fortalecimiento agropecuario

#### Iniciativas:

- Apoyar proyectos productivos asociativos solidarios, familiares, comunitarios y sociales en el Municipio.

#### Meta de producto

código	Producto	Indicador	Meta cuatrienio
1702040	Servicio de fomento a la asociatividad	Productores beneficiados con estrategias de fomento a la asociatividad	16

- Incrementar la productividad y garantizar la seguridad alimentaria a los ciudadanos Aguilenses, mediante el desarrollo de diferentes proyectos Agropecuarios. (huertas caseras, pollos engorde, gallinas ponedoras y pie de cría, entre otros).

Carrera 3 N° 9-02  
Email- [concejo@elaguila-valle.gov.co](mailto:concejo@elaguila-valle.gov.co)  
[www.concejomunicipal-elaguila-valle.gov.co](http://www.concejomunicipal-elaguila-valle.gov.co)  
El Águila Valle del Cauca





REPÚBLICA DE COLOMBIA  
DEPARTAMENTO DEL VALLE DEL CAUCA  
MUNICIPIO DE ÉL ÁGUILA  
CONCEJO MUNICIPAL

Meta de producto

código	Producto	Indicador	Meta cuatrienio
1702007	Servicio de apoyo financiero para proyectos productivos	Pequeños productores apoyados	12

- Promover la seguridad de las personas, proteger al medio ambiente, procurar la inocuidad alimentaria y la conservación del PCC, mediante asistencia técnica, con procesos de educación informal en Buenas Prácticas Agrícolas y pecuarias en el Municipio.

Meta de producto

código	Producto	Indicador	Meta cuatrienio
1702010	Servicio de asistencia técnica agropecuaria dirigida a pequeños productores	Asistencias técnicas realizadas	1.259

- Generación de espacios comunitarios campesinos para la promoción y venta de los productos.

Meta de producto

código	Producto	Indicador	Meta cuatrienio
1702038	Servicio de apoyo a la comercialización	Mercados campesinos realizados	8

- Fortalecer la economía familiar, mediante el apoyo con capital semilla o insumos o ayudas técnicas, en el cultivo de las musáceas que permitan generar empleo y generar ingresos de los campesinos aguileños.

Meta de producto

código	Producto	Indicador	Meta cuatrienio
1702007	Servicio de apoyo financiero para proyectos productivos	Pequeños productores apoyados	4

### 3.5.1.2. Subprograma Infraestructura para la producción agrícola

Carrera 3 N° 9-02  
Email- [concejo@elaquila-valle.gov.co](mailto:concejo@elaquila-valle.gov.co)  
[www.concejomunicipal-elaquila-valle.gov.co](http://www.concejomunicipal-elaquila-valle.gov.co)  
El Águila Valle del Cauca



REPÚBLICA DE COLOMBIA  
DEPARTAMENTO DEL VALLE DEL CAUCA  
MUNICIPIO DE EL ÁGUILA  
CONCEJO MUNICIPAL

**Iniciativas:**

- construcción o dotación de infraestructura de producción agrícola ligado a la producción primaria, manejo, almacenamiento de productos agrícolas.

**Meta de producto**

código	Producto	Indicador	
1709043	Infraestructura de producción agrícola construida	Infraestructura de producción agrícola construida	160



REPÚBLICA DE COLOMBIA  
DEPARTAMENTO DEL VALLE DEL CAUCA  
MUNICIPIO DE ÉL ÁGUILA  
CONCEJO MUNICIPAL

### 3.6. SECTOR MEDIO AMBIENTE Y DESARROLLO SOSTENIBLE

El sector medio ambiente y desarrollo sostenible, busca contribuir a las metas de los siguientes Objetivos de Desarrollo sostenible-ODS:

- ODS 6. Agua limpia y saneamiento.
- ODS 11. Ciudades y comunidades sostenibles.
- ODS 12. Producción del consumo responsable.
- ODS 13. Acción por el clima.
- ODS 14. Vida submarina.
- ODS 15. Vida de ecosistemas terrestres.
- ODS 16. Alianzas para lograr los objetivos.

#### 3.6.1. PROGRAMA: CONSERVACIÓN DE LA BIODIVERSIDAD Y SUS SERVICIOS ECOSISTÉMICOS

##### OBJETIVO

Impulsar una sostenibilidad ambiental, mediante la protección y reforestación de los ecosistemas Aguilenses.

##### Meta de resultado

Meta	Línea base	Meta cuatrienio
Ambiente - Inversión en adaptación - mitigación	0	604.549.382

##### 3.6.1.1. Subprograma protección ambiental para la acción climática

##### Iniciativas:

- Restablecer los ecosistemas del Municipio, mediante la compra, protección y recuperación de predios abastecedores de recurso hídrico, en cumplimiento del artículo 111 de la ley 99 del 1993 y la ley 2056 del 2020.

##### Meta de producto

Carrera 3 N° 9-02  
Email- [concejo@elaguila-valle.gov.co](mailto:concejo@elaguila-valle.gov.co)  
[www.concejomunicipal-elaguila-valle.gov.co](http://www.concejomunicipal-elaguila-valle.gov.co)  
El Águila Valle del Cauca



REPÚBLICA DE COLOMBIA  
DEPARTAMENTO DEL VALLE DEL CAUCA  
MUNICIPIO DE EL ÁGUILA  
CONCEJO MUNICIPAL

código	Producto	Indicador	Meta cuatrienio
3202005	Servicio de restauración de ecosistemas	Áreas en proceso de restauración	49 ha

- Mejorar y promover una sostenibilidad ambiental en el Municipio, mediante la reforestación de ecosistemas

**Meta de producto**

código	Producto	Indicador	Meta cuatrienio
3202006	Servicio de reforestación de ecosistemas	Plantaciones forestales realizadas	20 ha

- Conservar las áreas protegidas del Municipio mediante el fortalecimiento y la operatividad de SIMAP.

**3.6.2. PROGRAMA: GESTIÓN DEL CAMBIO CLIMÁTICO PARA UN DESARROLLO BAJO EN CARBONO Y RESILIENTE AL CLIMA**

**OBJETIVO**

Contribuir a mejorar la calidad ambiental Aguileña, mediante acciones que impacten en la reducción de emisión de gases de efecto invernadero en el Municipio.

**Meta de resultado:**

Meta	Línea base	Meta Cuatrienio
110130004 ambiente Inversión en mitigación del cambio climático	0	331.683.979

**3.6.2.1. Subprograma adaptación y mitigación del cambio climático**

**Iniciativas:**

- construir o instalar estufas ecoeficientes fijas o móviles, para las familias campesinas del Municipio



REPÚBLICA DE COLOMBIA  
DEPARTAMENTO DEL VALLE DEL CAUCA  
MUNICIPIO DE ÉL ÁGUILA  
CONCEJO MUNICIPAL

Metas de producto

código	Producto	Indicador	Meta cuatrienio
3208017	Estufa ecoeficiente móvil	Estufas ecoeficientes móviles instaladas	200

### 3.6.3. PROGRAMA: EDUCACIÓN AMBIENTAL

#### OBJETIVO

Promover la mejora y sostenibilidad del medio ambiente, con el desarrollo de acciones que impacten el sentido de pertenencia y la cultura ambiental en el municipio, en el marco del Comité Interinstitucional CIDEA.

Meta de resultado

Meta	Línea base	Meta cuatrienio
110130004- Ambiente - Inversión en mitigación del cambio climático	0	138.150.305

#### 3.6.3.1. Subprograma cultura ambiental

#### Iniciativas:

- Generar un sentido de pertenencia y una cultura ambiental en la comunidad aguileña, mediante el fortalecimiento de las acciones de Comité Interinstitucional CIDEA.

Meta de producto

código	Producto	Indicador	Meta cuatrienio
3208008	Servicio de divulgación de la información de la política nacional de educación ambiental y participación	Eventos de educación y participación realizados	4

- Generar un sentido de pertenencia y una cultura ambiental en la comunidad aguileña, mediante la implementación de estrategias educativas ambientales y de participación, en el marco de la conservación de la biodiversidad y los servicios ecosistémicos y para la adaptación y mitigación del cambio climático.



REPÚBLICA DE COLOMBIA  
DEPARTAMENTO DEL VALLE DEL CAUCA  
MUNICIPIO DE ÉL ÁGUILA  
CONCEJO MUNICIPAL

- Generar un sentido de pertenencia y una cultura ambiental en la comunidad aguileña, mediante la implementación de proyectos educativos de residuos sólidos, ahorro y uso eficiente del agua, pérdida del recurso bosque y suelo, emisiones contaminantes a la atmósfera y prevención de riesgo y de desastres, Manejo de vertimientos y protección de las fuentes hídricas en el marco del plan de educación ambiental del Municipio.

**Metas de producto**

código	Producto	Indicador	Meta cuatrienio
3208010	Servicio de educación informal ambiental	Personas capacitadas	200

### 3.6.4. PROGRAMA: ORDENAMIENTO AMBIENTAL TERRITORIAL

#### OBJETIVO

Promover la mejora y sostenibilidad del medio ambiente, con el desarrollo de acciones que impacten la capacidad para la atención, mitigación de desastres:

**Meta de resultado**

Meta	Línea base	Meta cuatrienio
110070007- Ambiente - Inversión en reducción del riesgo	\$538.038.217	\$538.038.217

#### 3.6.4.1. Subprograma ordenamiento ambiental territorial

##### Iniciativas:

- limpieza y descolmatación de cauces de ríos y quebradas.

**Metas de producto**

código	Producto	Indicador	Meta cuatrienio
3205008	Servicio de dragado	Dragado realizado	2

Carrera 3 N° 9-02  
Email- [concejo@elaquila-valle.gov.co](mailto:concejo@elaquila-valle.gov.co)  
[www.concejomunicipal-elaquila-valle.gov.co](http://www.concejomunicipal-elaquila-valle.gov.co)  
El Águila Valle del Cauca



REPÚBLICA DE COLOMBIA  
DEPARTAMENTO DEL VALLE DEL CAUCA  
MUNICIPIO DE ÉL ÁGUILA  
CONCEJO MUNICIPAL

- Atender los riesgos por remoción en masa, mediante la construcción de obras para prevenir y atender los deslizamientos en el Municipio.

**Metas de producto**

código	Producto	Indicador	Meta cuatrienio
3205018	Obras para la prevención y control de movimientos en masa	Estructura construida	1

- Regulación de la escorrentía superficial, el incremento de infiltraciones y la reforestación.

**Metas de producto**

código	Producto	Indicador	Meta cuatrienio
3205014	Obras para el control de erosión	Estructura construida	1



**REPÚBLICA DE COLOMBIA**  
**DEPARTAMENTO DEL VALLE DEL CAUCA**  
**MUNICIPIO DE ÉL ÁGUILA**  
**CONCEJO MUNICIPAL**

DR	PROGRAMA	SUBPROGRAMA	ODS	COD. PRODUC	META DE PRODUCTO	INDICADOR	LÍNEA BASE	2024	2025	2026	2027	C
ORTE	INFRAESTRUCTURA RED VIAL REGIONAL	Movilidad vial digna y segura	ODS 11. Ciudades y comunidades sostenibles	2402112	Via terciaria con mantenimiento periódico o rutinario	Km Via terciaria con mantenimiento	163	163	163	163	163	
ORTE	INFRAESTRUCTURA RED VIAL REGIONAL	Movilidad vial digna y segura	ODS 11. Ciudades y comunidades sostenibles	2402041	Via terciaria mejorada	Km Via terciaria con mantenimiento	0		0,65		3	
ORTE	INFRAESTRUCTURA RED VIAL REGIONAL	Movilidad vial digna y segura	ODS 11. Ciudades y comunidades sostenibles	2401052	Estudios de preinversión	Diseños realizados	0	1		1		
ORTE	INFRAESTRUCTURA RED VIAL REGIONAL	Movilidad vial digna y segura	ODS 11. Ciudades y comunidades sostenibles	2402104	Documentos de planeación (plan señalización y seguridad vial)	Documentos de planeación realizados	0	1	1	1	1	
JO	GENERACIÓN Y FORMALIZACIÓN DEL EMPLEO.	Formalización del empleo público	ODS 10. Reducción de las desigualdades	3602027	Servicio de apoyo al fortalecimiento de políticas públicas para la generación y formalización del empleo en el marco del trabajo decente	Número de estrategias	1		1		1	
CIO, RIA Y MO	PRODUCTIVIDAD Y COMPETITIVIDAD DE LAS EMPRESAS COLOMBIANAS	Emprendimiento productivo y turístico	ODS 10. Reducción de las	3502090	Servicio de educación informal(emprendimiento)	Cursos ofrecidos	1	1	1	1	1	

Carrera 3 N° 9-02  
 Email- [concejo@elaguila-valle.gov.co](mailto:concejo@elaguila-valle.gov.co)  
[www.concejomunicipal-elaguila-valle.gov.co](http://www.concejomunicipal-elaguila-valle.gov.co)  
 El Águila Valle del Cauca





**REPÚBLICA DE COLOMBIA**  
**DEPARTAMENTO DEL VALLE DEL CAUCA**  
**MUNICIPIO DE ÉL ÁGUILA**  
**CONCEJO MUNICIPAL**

CIO, RIA Y MO	PRODUCTIVIDAD Y COMPETITIVIDAD DE LAS EMPRESAS COLOMBIANAS	Emprendimiento productivo y turístico	desiguald ades ODS 10. Reducció n de las desiguald ades	3502012	Servicio de apoyo para la modernización y fomento de la innovación empresarial	Número de proyectos	1	1	1	1	1
CIO, RIA Y MO	PRODUCTIVIDAD Y COMPETITIVIDAD DE LAS EMPRESAS COLOMBIANAS	Emprendimiento productivo y turístico	ODS 10. Reducció n de las desiguald ades	3502061	Plazas de mercado construida	Plaza de mercado construida	0		1		
CIO, RIA Y MO	PRODUCTIVIDAD Y COMPETITIVIDAD DE LAS EMPRESAS COLOMBIANAS	Emprendimiento productivo y turístico	ODS 10. Reducció n de las desiguald ades	3502036	Servicio de apoyo financiero para la competitividad turística	Proyectos cofinanciados para la adecuación de la oferta turística	0	1	1	1	1
LTUR OLLO AL	INCLUSIÓN PRODUCTIVA DE PEQUEÑOS PRODUCTORES RURALES	Fortalecimiento a la agropecuario	ODS 1. Fin de la pobreza	1702040	Servicio de fomento a la asociatividad	Productores beneficiados con estrategias de fomento a la asociatividad	16	4	4	4	4
LTUR OLLO AL	INCLUSIÓN PRODUCTIVA DE PEQUEÑOS PRODUCTORES RURALES	Fortalecimiento a la agropecuario	ODS 1. Fin de la pobreza	1702007	Servicio de apoyo financiero para proyectos productivos (procesos productivos)	Proyectos productivos cofinanciados	4	3	3	3	3
LTUR OLLO AL	INCLUSIÓN PRODUCTIVA DE PEQUEÑOS PRODUCTORES RURALES	Fortalecimiento a la agropecuario	ODS 1. Fin de la pobreza	1702010	Servicio de asistencia técnica	Asistencias técnicas realizadas	300	314	315	315	315
LTUR OLLO AL	INCLUSIÓN PRODUCTIVA DE PEQUEÑOS PRODUCTORES RURALES	Fortalecimiento a la agropecuario	ODS 1. Fin de la pobreza	1702038	Servicio de apoyo a la comercialización	Eventos comerciales apoyados	1	2	2	2	2
LTUR OLLO AL	INCLUSIÓN PRODUCTIVA DE PEQUEÑOS PRODUCTORES RURALES	Fortalecimiento a la agropecuario	ODS 1. Fin de la pobreza	1702007	Servicio de apoyo financiero para proyectos productivos(musaceas)	Proyectos productivos cofinanciados	0	1	1	1	1
LTUR OLLO AL	INFRAESTRUCTURA PRODUCTIVA Y COMERCIALIZACIÓN	Infraestructura para la producción agrícola	ODS 1. Fin de la pobreza	1709043	Infraestructura de producción agrícola construida	Infraestructura de producción agrícola construida	25	40	40	40	40

Carrera 3 N° 9-02  
 Email- [concejo@elaguila-valle.gov.co](mailto:concejo@elaguila-valle.gov.co)  
[www.concejomunicipal-elaguila-valle.gov.co](http://www.concejomunicipal-elaguila-valle.gov.co)  
 El Águila Valle del Cauca



**REPÚBLICA DE COLOMBIA**  
**DEPARTAMENTO DEL VALLE DEL CAUCA**  
**MUNICIPIO DE EL ÁGUILA**  
**CONCEJO MUNICIPAL**

OBJETIVO	CONSERVACIÓN DE LA BIODIVERSIDAD Y SUS SERVICIOS ECOSISTÉMICOS	protección ambiental para la acción climática	ODS 13. Acción por el clima	3202005	Servicio de restauración de ecosistemas	Ha Areas en proceso de restauración	8	39			10
OBJETIVO	CONSERVACIÓN DE LA BIODIVERSIDAD Y SUS SERVICIOS ECOSISTÉMICOS	protección ambiental para la acción climática	ODS 13. Acción por el clima	3202006	Servicio de reforestación de ecosistemas	Áreas en proceso de restauración	0	15			5
OBJETIVO	GESTIÓN DEL CAMBIO CLIMÁTICO PARA UN DESARROLLO BAJO EN CARBONO Y RESILIENTE AL CLIMA	mitigación del cambio climático	ODS 13. Acción por el clima	3206017	Estufa ecoeficiente móvil	Estufas ecoeficientes móviles instaladas	0	50	50	50	50
OBJETIVO	EDUCACIÓN AMBIENTAL	cultura ambiental	ODS 13. Acción por el clima	3208008	Servicio de divulgación de la información de la política nacional de educación ambiental y participación	Eventos de educación y participación realizados	1	1	1	1	1
OBJETIVO	EDUCACIÓN AMBIENTAL	cultura ambiental	ODS 13. Acción por el clima	3208010	Servicio de educación informal ambiental	Personas capacitadas	50	50	50	50	50
OBJETIVO	ORDENAMIENTO AMBIENTAL TERRITORIAL	ordenamiento ambiental territorial	ODS 13. Acción por el clima	3205008	Servicio de dragado (DESCOLMATACIÓN)	Dragado realizado	1	1		1	
OBJETIVO	ORDENAMIENTO AMBIENTAL TERRITORIAL	ordenamiento ambiental territorial	ODS 13. Acción por el clima	3205018	Obras para la prevención y control de movimientos en masa	Estructura construida	0			1	
OBJETIVO	ORDENAMIENTO AMBIENTAL TERRITORIAL	ordenamiento ambiental territorial	ODS 13. Acción por el clima	3205014	Obras para el control de erosión	Estructura construida	0				1



**REPÚBLICA DE COLOMBIA  
DEPARTAMENTO DEL VALLE DEL CAUCA  
MUNICIPIO DE ÉL ÁGUILA  
CONCEJO MUNICIPAL**

**CAPITULO III. COMPONENTE FINANCIERO**

**3.1. ANALISIS FISCAL**

**Gráfico 56.COMPORTAMIENTO DEL SISTEMA GENERAL DE PARTICIPACIONES  
ULTIMOS 4 AÑOS FISCALES.**

Entidad  
El Águila - Valle Del Cauca

Concepto	2020	2021	2022	2023	Variación 2020-2021	Variación 2021-2022	Variación 2022-2023
Educación	\$ 230.810.354	\$ 242.036.938	\$ 209.070.989	\$ 208.159.291	4%	-13%	-0,44%
Protección Servicios	\$ 0	\$ 0	\$ 0	\$ 0	0%	0%	0%
Salud	\$ 238.818.254	\$ 240.086.908	\$ 209.070.989	\$ 208.159.291	4%	-13%	-0%
Salud (Gratuidad)	\$ 198.832.830	\$ 190.381.886	\$ 160.680.070	\$ 112.825.887	-22%	-30%	6%
Salud (Matrícula)	\$ 40.000.000	\$ 49.705.022	\$ 48.390.919	\$ 95.333.404	25%	-4%	-10%
Síndico	\$ 0	\$ 0	\$ 0	\$ 0	0%	0%	0%
Miembros Subsidio	\$ 2.946.996.000	\$ 2.987.481.531	\$ 3.867.810.231	\$ 2.985.921.573	1%	11%	4%
Salud Pública	\$ 112.380.718	\$ 150.570.079	\$ 198.326.724	\$ 194.360.872	3%	3%	-2%
Subsidio a la Clara	\$ 0	\$ 0	\$ 0	\$ 0	0%	0%	0%
Agua Potable	\$ 732.101.005	\$ 918.100.757	\$ 971.263.181	\$ 939.267.692	25%	-3%	6,58%
Proceso General	\$ 2.103.850.091	\$ 2.162.509.022	\$ 3.312.318.312	\$ 3.682.629.011	4%	33%	11,18%
Libro Destinación	\$ 863.624.968	\$ 1.004.800.329	\$ 1.391.172.851	\$ 1.546.704.365	14%	38%	11%
Deposito	\$ 33.317.022	\$ 46.752.430	\$ 81.708.566	\$ 80.510.868	40%	78%	8%
Cultura	\$ 25.360.767	\$ 35.864.472	\$ 67.719.825	\$ 67.683.816	40%	78%	8%
Libro Inversión	\$ 1.130.252.409	\$ 1.347.447.800	\$ 1.670.023.762	\$ 1.884.362.760	11%	34%	12%
Forpaf	\$ 41.811.218	\$ 56.448.798	\$ 104.633.204	\$ 113.138.381	49%	78%	8%
Miembros Excesos	\$ 34.319.352	\$ 33.400.043	\$ 42.070.152	\$ 44.171.522	10%	-3%	4,93%
Subsidios	\$ 0	\$ 0	\$ 0	\$ 0	0%	0%	0,00%
Resguardos Indígenas	\$ 0	\$ 0	\$ 0	\$ 0	0%	0%	0,00%
Forpaf Asignaciones Especiales	\$ 37.486.750	\$ 165.775.052	\$ 162.046.830	\$ 211.720.793	310%	5%	24,95%
Parámetros Iniciales	\$ 0	\$ 0	\$ 0	\$ 0	0%	0%	0,00%
Total SGP	\$ 5.612.761.244	\$ 6.468.720.017	\$ 7.626.269.478	\$ 8.241.104.107	12%	15%	8%

Fuente: Sicodis 2024.



REPÚBLICA DE COLOMBIA  
DEPARTAMENTO DEL VALLE DEL CAUCA  
MUNICIPIO DE EL ÁGUILA  
CONCEJO MUNICIPAL

Gráfico 57. Distribución de los recursos del SGP 2024.

Vigencia / Documento
2024 - Todos los Documentos
Entidad
Valle Del Cauca - El Águila

Fuente: Subdirección de Distribución de Recursos Territoriales SORT - DPIP

Fecha Reporte: miércoles, 13 de marzo de 2024

Concepto	Total
Educación	\$ 0
Prestación Servicios	\$ 0
Calidad	\$ 0
Calidad (Gratuidad)	\$ 0
Calidad (Matrícula)	\$ 0
Salud	\$ 1.798.787.128
Regimen Subsidiado	\$ 1.685.837.710
Salud Pública	\$ 112.949.418
Subsidio a la Oferta	\$ 0
Agua Potable	\$ 575.210.391
Propósito General	\$ 2.157.559.490
Libre Destinación	\$ 905.174.988
Deporte	\$ 51.263.463
Cultura	\$ 38.447.597
Libre Inversión	\$ 1.097.584.118
Fonpet	\$ 64.079.328
Alimentación Escolar	\$ 24.037.725
R. bereños	\$ 0
Resguardos Indígenas	\$ 0
Fonpet Asignaciones Especiales	\$ 0
Primera Infancia	\$ 0
Total SGP	\$ 4.555.624.734

Fuente: Sicodis 2024

**CALIDAD (GRATUIDAD).** Entre el periodo 2020 a 2021 tuvo un decrecimiento del 22%. Entre el periodo 2021-2022 hubo un decrecimiento del 20%, y para el periodo comprendido entre 2022 y 2023 hay un crecimiento del 9%. Analizando el periodo

Carrera 3 N° 9-02  
Email- [concejo@elaquila-valle.gov.co](mailto:concejo@elaquila-valle.gov.co)  
[www.concejomunicipal-elaquila-valle.gov.co](http://www.concejomunicipal-elaquila-valle.gov.co)  
El Águila Valle del Cauca



REPÚBLICA DE COLOMBIA  
DEPARTAMENTO DEL VALLE DEL CAUCA  
MUNICIPIO DE EL ÁGUILA  
CONCEJO MUNICIPAL

2023 frente al periodo 2020, observamos que es casi el mismo valor de transferencia, lo que significa que por este sector la administración municipal pierde poder adquisitivo, dado que la inflación ha tenido el siguiente comportamiento:

Tabla 67. Porcentaje de inflación últimos 3 años.

PORCENTAJE DE INFLACION	PERIODO
5,62%	2021
13,12%	2022
9,28%	2023

Fuente: Elaboración propia.

El anterior cuadro finalmente nos indica, que por este sector la inversión real en este periodo analizado, comprendido entre 2020 al 2023, ha caído en un 33% en total.

**CALIDAD (MATRICULA):** Entre el periodo 2020 a 2021 tuvo un incremento del 72%. Entre el periodo 2021-2022 tuvo un decrecimiento del 4%, y para el periodo comprendido entre 2022 y 2023 hay un decrecimiento del 10%.

El anterior cuadro finalmente nos indica, que por este sector la inversión real en este periodo analizado, comprendido entre 2020 al 2023, ha crecido en un 20,98%, total, que es el resultado de calcular la inflación acumulada desde el 2020 hasta la fecha.

**SALUD PUBLICA:** Entre el periodo 2020 a 2021 tuvo un CRECIMIENTO del 37%. Entre el periodo 2021-2022 hubo un CRECIMIENTO del 5%, y para el periodo comprendido entre 202022 y 2023 hay un CRECIMIENTO del 5%.

Analizando el periodo 2020 frente al periodo 2023, observamos que ha tenido una variación del 56% absolutos, lo que significa que por este sector económico reduciendo la inflación del periodo acumulado del 28,02%, tiene un crecimiento real del 27,98% real.

**AGUA POTABLE:** Entre el periodo 2020 a 2021 tuvo un CRECIMIENTO del 25%. Entre el periodo 2021-2022 hubo un DECRECIMIENTO del 5%, y para el periodo comprendido entre 202022 y 2023 hay un CRECIMIENTO del 6,56%.



REPÚBLICA DE COLOMBIA  
DEPARTAMENTO DEL VALLE DEL CAUCA  
MUNICIPIO DE ÉL ÁGUILA  
CONCEJO MUNICIPAL

Analizando el periodo 2020 frente al periodo 2023, observamos que ha tenido una variación del 27% absolutos, lo que significa que por este sector económico reduciendo la inflación del periodo acumulado del 28,02%, tiene un decrecimiento real del 1,02% real.

**PROPOSITO GENERAL:** Entre el periodo 2020 a 2021 tuvo un **CRECIMIENTO** del 14%. Entre el periodo 2021-2022 hubo un **CRECIMIENTO** del 38%, y para el periodo comprendido entre 2022 y 2023 hay un **CRECIMIENTO** del 11,18%.

Analizando el periodo 2020 frente al periodo 2023, observamos que ha tenido una variación del 63% absolutos, lo que significa que por este sector económico reduciendo la inflación del periodo acumulado del 28,02%, tiene un **CRECIMIENTO** real del 34,98% real.

Sobre esta transferencia es importante establecer que observando el anexo 3 de la distribución de los recursos del **sistema general de participaciones**, la administración municipal, para el presente periodo, recibirá eficiencia fiscal, dado que tuvo un comportamiento importante en el recaudo de impuestos, y a su vez impacta la eficiencia administrativa, que de igual forma se refleja en el valor de transferencia el cual equivale a \$139.756.881.

Quizás esta variable sea unos de los factores que más influye en las transferencias totales del S.G.P, y junto con la variable, producto del Censo poblacional, utilizada en la fórmula establecida para la distribución del Iva, sean determinantes en la reducción de las transferencias, y deban ser analizadas a futuro, para reestablecer valores reales en las transferencias de **PROPOSITO GENERAL**.

**ALIMENTACION ESCOLAR:** Entre el periodo 2020 a 2021 tuvo un **CRECIMIENTO** del 10%. Entre el periodo 2021-2022 hubo un **CRECIMIENTO** del 10%, y para el periodo comprendido entre 2022 y 2023 hay un **CRECIMIENTO** del 4,98%.

Analizando el periodo 2020 frente al periodo 2024, observamos que ha tenido una variación del 63% absolutos, lo que significa que por este sector económico reduciendo la inflación del periodo acumulado del 28,02%, tiene un crecimiento real del 34,98% real.



REPÚBLICA DE COLOMBIA  
DEPARTAMENTO DEL VALLE DEL CAUCA  
MUNICIPIO DE EL ÁGUILA  
CONCEJO MUNICIPAL

Tabla 68.COMPORTAMIENTO DE LOS INGRESOS TRIBUTARIOS DEL MUNICIPIO PERIODOS 2020-2023.

INGRESOS TRIBUTARIOS	2022	2023	VARIACIÓN 2022-2023
Impuesto Predial unificado	458.953	562.810	23%
Impuesto de Industria y Comercio	176.129	201.664	14%
Sobretasa Consumo Gasolina Motor	103.901	145.462	40%
Estampillas, cultura, ancianos	142.708	254.987	79%
Otros Ingresos Tributarios(SOB.AMB.,BOMBERIL,A VISOS,JUEGOS)	79.080	119.321	51%
Ingresos de la propiedad: Tasas, Derechos, Multas y sanciones,intereses.	73.406	172.225	135%
<b>TOTAL</b>	<b>1.034.177</b>	<b>1.456.469</b>	<b>41%</b>

Fuente: Elaboración propia.

**PREDIAL:** Entre el periodo 2022 a 2023 tuvo un **CRECIMIENTO** del 23%, mientras el acumulado de la inflación para el mismo periodo es del 9,28%, lo que indica que los términos reales por concepto de este impuesto la administración municipal tuvo un crecimiento real en el último de 13,72%.

**INDUSTRIA Y COMERCIO:** Entre el periodo 2022 a 2023 tuvo un **CRECIMIENTO** del 14%, mientras el acumulado de la inflación para el mismo periodo es del 9,28%, lo que indica que los términos reales por concepto de este impuesto la administración municipal ha crecido en 4,72%.

**SOBRETASA A LA GASOLINA MOTOR** Entre el periodo 2022 a 2023 tuvo un **CRECIMIENTO** del 40%. mientras el acumulado de la inflación para el mismo periodo es del 9,28%, lo que indica que los términos reales por concepto de este impuesto la administración municipal ha crecido en 30,72%.

**ESTAMPILLAS:** Entre el periodo 2022 a 2023 tuvo un **CRECIMIENTO** del 79%, mientras el acumulado de la inflación para el mismo periodo es del 9,28%, lo que indica que los términos reales por concepto de este impuesto la administración municipal ha crecido en 69,72%.



REPÚBLICA DE COLOMBIA  
DEPARTAMENTO DEL VALLE DEL CAUCA  
MUNICIPIO DE ÉL ÁGUILA  
CONCEJO MUNICIPAL

**OTROS INGRESOS TRIBUTARIOS:** Entre el periodo 2022 a 2023 tuvo un **CRECIMIENTO** del 51%, mientras el acumulado de la inflación para el mismo periodo es del 9,28%, lo que indica que los términos reales por concepto de este impuesto la administración municipal ha crecido en 41,72%.

**OTRAS TASAS:** Entre el periodo 2022 a 2023 tuvo un **CRECIMIENTO** del 135%, mientras el acumulado de la inflación para el mismo periodo es del 9,28%, lo que indica que los términos reales por concepto de este impuesto la administración municipal ha crecido en 134,1%.

**INDICADORES FISCALES.** Durante el periodo fiscal comprendido entre 2021 al 2023 los indicadores fiscales han sido los siguientes:

Tabla 69. indicadores fiscales

PERIODO FISCAL	INDICADOR FISCAL 617
2021	62,8%
2022	66,25%
2023	58,58%

Fuente: Elaboración propia.

Durante la última vigencia, la administración tiene un indicador bajo, lo que hace evidencia el cumplimiento de las normas fiscales, lo que hace inferir control permanente sobre los gastos, y una evolución constante en materia de ingresos tributarios, garantizando los premios por eficiencia fiscal y eficiencia administrativa

### 3.2. GASTOS DE FUNCIONAMIENTO

Tabla 70. GASTOS DE FUNCIONAMIENTO

EL AGUILA	2022	2023
GASTOS DE FUNCIONAMIENTO	2.016.000.000	2.121.000.000

Fuente: Elaboración propia.





REPÚBLICA DE COLOMBIA  
DEPARTAMENTO DEL VALLE DEL CAUCA  
MUNICIPIO DE ÉL ÁGUILA  
CONCEJO MUNICIPAL

**GASTOS:** Entre el periodo 2022 a 2023 tuvo un CRECIMIENTO del 5%, Mientras el acumulado de la inflación para el mismo periodo es del 9,28%, lo que indica que los términos reales por concepto de este impuesto la administración municipal ha decrecido en -4.28%.

Este indicador demuestra el control del gasto, y la reducción en términos reales, de los gastos de la administración



REPÚBLICA DE COLOMBIA  
DEPARTAMENTO DEL VALLE DEL CAUCA  
MUNICIPIO DE ÉL ÁGUILA  
CONCEJO MUNICIPAL

### 3.3. DEUDAS REPORTADAS POR EL MUNICIPIO

#### **Fuente FUT-CHIP**

Existe unos valores muy elevados en cartera, lo que hace inferir que, para los próximos periodos, la administración municipal debe efectuar estrategias en el recaudo, e implementar el procedimiento en el cobro coactivo, y presentar alternativas de beneficios tributarios, permitidos en ley.

### 3.4. PLAN FINANCIERO

Para realizar la proyección del plan financiero del periodo 2024-2027, se revisó la variación de la inflación en los últimos años, con el fin de determinar el promedio anual de incremento de las diferentes fuentes de financiación para el periodo 2025-2027.

Tabla 71. Porcentaje de inflación por año.

PORCENTAJE DE INFLACIÓN	PERIODO
5,62%	2021
13,12%	2022
9,28%	2023
7,7%	2024-febrero

Fuente: Elaboración propia.

observando que esta se encuentra decreciendo desde el año 2023, por lo tanto, se definieron en promedio los siguientes porcentajes de incremento para cada una de las vigencias, así:

Tabla 72. IPC proyectado periodo 2025-2027

PORCENTAJE DE INFLACIÓN	PERIODO
8%	2025
7%	2026

Carrera 3 N° 9-02  
Email- [concejo@elaquila-valle.gov.co](mailto:concejo@elaquila-valle.gov.co)  
[www.concejomunicipal-elaquila-valle.gov.co](http://www.concejomunicipal-elaquila-valle.gov.co)  
El Águila Valle del Cauca



REPÚBLICA DE COLOMBIA  
DEPARTAMENTO DEL VALLE DEL CAUCA  
MUNICIPIO DE ÉL ÁGUILA  
CONCEJO MUNICIPAL

5%	2027
----	------

Fuente: Elaboración propia.

**ARTICULO 2°:** Adóptese el siguiente plan plurianual de inversiones para la ejecución del plan de desarrollo "PARA VOLVER A CREER 2024-2027", según resumen presentado por sectores y desagregado por metas como se observa en el Anexo 1. Plan plurianual de Inversiones.

### 3.4.1. PLAN PLURIANUAL DE INVERSIONES

De acuerdo con las consideraciones planteadas en el análisis fiscal y financiero del municipio en los últimos años, sumando todas las fuentes de recursos se proyecta una inversión total de **SETENTA Y UN MIL TRESCIENTOS NOVENTA Y SIETE MILLONES SEISCIENTOS CINCUENTA Y SEIS MIL OCHENTA Y TRES PESOS** (\$71.397.656.083), siendo el Sistema General de Participaciones-SGP y el Sistema General de Regalías -SGR, las fuentes principales de inversión para el periodo 2024-2027.

Es importante aclarar que de los \$70.863.519.552 presupuestados en el plan plurianual de inversiones, \$51.154.072.606, cuentan con una destinación específica para el régimen subsidiado de la salud, por lo tanto, el Municipio contara con \$20.243.583.477, de las diferentes fuentes para atender los diferentes sectores, que pueden verse discriminados en el Anexo 1. Plan Plurianual de inversiones.

Tabla 73. Inversión por fuente de financiación

DIMENSION ESTRATEGICA	SGP	RECURSOS PROPIOS	OTRAS FUENTES	SGR	TOTAL CUATRIENIO
Gobierno territorial	2.464.267.927	275.965.215	-	-	2.740.233.142
Desarrollo Integral Y Justicia Social	23.156.620.325	456.952.088	36.883.353.668	-	60.496.926.081
Desarrollo Productivo Y Económico	2.695.716.951	1.018.473.363	-	3.912.170.015,75	7.626.360.330

Fuente: Elaboración propia



**REPÚBLICA DE COLOMBIA**  
**DEPARTAMENTO DEL VALLE DEL CAUCA**  
**MUNICIPIO DE EL ÁGUILA**  
**CONCEJO MUNICIPAL**

Tabla 74. Inversión por ejes temáticos

DIMENSION ESTRATEGICA	2024	2025	2026	2027	TOTAL, CUATRIENIO
Gobierno territorial	611.176.775,00	666.684.317,20	713.352.219,40	749.019.830,37	<b>2.740.233.141,98</b>
Desarrollo Integral Y Justicia Social	13.594.342.654,00	14.686.890.086,32	15.714.972.370,96	16.500.720.989,51	<b>60.496.926.080,79</b>
Desarrollo Productivo Y Económico	843.177.022,00	899.017.783,56	961.949.028,41	1.010.046.479,83	<b>3.714.190.313,80</b>

Fuente: Elaboración propia.

Tabla 75. Inversión por sector programático.

SECTOR	2024	2025	2026	2027	TOTAL, CUATRIENIO
DEPORTE Y RECREACIÓN	177.441.876,00	191.637.226,08	205.051.831,91	215.304.423,50	<b>789.435.357,49</b>
AGRICULTURA Y DESARROLLO RURAL	98.555.575,00	106.440.021,00	113.890.822,47	119.585.363,59	<b>438.471.782,06</b>
COMERCIO, INDUSTRIA Y TURISMO	13.483.200,00	14.561.856,00	15.581.185,92	16.360.245,22	<b>59.986.487,14</b>
CULTURA	116.514.113,00	125.835.242,04	134.643.708,98	141.375.894,43	<b>518.368.958,45</b>
EDUCACIÓN	287.810.718,00	310.835.575,44	332.594.065,72	349.223.769,01	<b>1.280.464.128,17</b>
GOBIERNO TERRITORIAL	611.176.775,00	666.684.317,20	713.352.219,40	749.019.830,37	<b>2.740.233.141,98</b>
INCLUSION SOCIAL	217.579.444,00	239.985.799,52	256.784.805,49	269.624.045,76	<b>983.974.094,77</b>
MEDIO AMBIENTE Y DESARROLLO SOSTENIBLE	104.648.052,00	113.019.896,16	120.931.288,89	126.977.853,34	<b>465.577.090,39</b>
MINAS Y ENERGÍA	45.609.280,00	49.258.022,40	52.706.083,97	55.341.388,17	<b>202.914.774,53</b>
SALUD Y PROTECCIÓN SOCIAL	11.681.771.409,00	12.616.313.121,72	13.499.455.040,24	14.174.427.792,25	<b>51.971.967.363,21</b>

Carrera 3 N° 9-02  
 Email- [concejo@elaguila-valle.gov.co](mailto:concejo@elaguila-valle.gov.co)  
[www.concejomunicipal-elaguila-valle.gov.co](http://www.concejomunicipal-elaguila-valle.gov.co)  
 El Águila Valle del Cauca



REPÚBLICA DE COLOMBIA  
DEPARTAMENTO DEL VALLE DEL CAUCA  
MUNICIPIO DE ÉL ÁGUILA  
CONCEJO MUNICIPAL

TECNOLOGÍAS DE LA INFORMACIÓN Y LAS COMUNICACIONES	2.314.616,00	2.499.785,28	2.674.770,25	2.808.508,76	10.297.680,29
TRABAJO		5.000.000,00	-	5.617.500,00	10.617.500,00
TRANSPORTE	628.490.195,00	659.996.010,40	711.545.731,13	741.505.517,68	2.739.537.454,21
VIVIENDA, CIUDAD Y TERRITORIO	1.065.301.198,00	1.150.525.293,84	1.231.062.064,41	1.292.615.167,63	4.739.503.723,88
<b>Total, general</b>	<b>15.048.696.451,00</b>	<b>16.252.592.167,08</b>	<b>17.390.273.618,78</b>	<b>18.259.787.299,71</b>	<b>66.951.349.536,57</b>

Fuente: Elaboración propia.

Tabla 76. Inversión por sector programático -SGR

SECTOR	2024	2025	2026	2027	TOTAL CTRIENIO
Transporte	0	745.193.397	690.384.613	464.421.990	1.900.000.000,00
Ambiente y Desarrollo Sostenible	1.424.540.172	114.645.138	106.213.017	110.825.824	1.756.224.150,75
Comercio, Industria y Turismo	0	0	0	255.945.865	255.945.865,00
<b>TOTAL, GENERAL</b>	<b>1.424.540.171,75</b>	<b>859.838.535,00</b>	<b>796.597.630,00</b>	<b>831.193.679,00</b>	<b>3.912.170.015,75</b>

Fuente: Elaboración propia.



REPÚBLICA DE COLOMBIA  
DEPARTAMENTO DEL VALLE DEL CAUCA  
MUNICIPIO DE ÉL ÁGUILA  
CONCEJO MUNICIPAL

**CAPITULO IV. INICIATIVAS DE GESTIÓN**

**ARTICULO 3º:** Adóptese como Metas a gestionar para el plan de desarrollo, aquellos que, por su complejidad, monto de recursos necesarios, gestiones requeridas y en general su difícil logro, no ofrecen garantía de su ejecución y se integran aquellos contenidos en la siguiente lista:

**1. DIMENSIÓN ESTRATÉGICA GOBIERNO TERRITORIAL**

**1.1. SECTOR GOBIERNO TERRITORIAL**

**1.1. PROGRAMA: FORTALECIMIENTO DE LA GESTIÓN Y LA ADMINISTRACIÓN PÚBLICA.**

**1.1.3. Subprograma ordenamiento territorial**

**Iniciativas:**

- Gestionar recursos para la actualización del Esquema de Ordenamiento Territorial -EOT del municipio.

**Meta de producto:**

código	Producto	Indicador	Meta cuatrienio
4599019	Documentos de planeación (EOT)	Planes estratégicos elaborados	1

- Gestionar recursos para la actualización del catastro Multipropósito, en el Municipio, para garantizar la administración, gestión, gobernanza y productividad de las tierras.

**Meta de producto:**

código	Producto	Indicador	Meta cuatrienio
--------	----------	-----------	-----------------

Carrera 3 N° 9-02  
Email- [concejo@elaguila-valle.gov.co](mailto:concejo@elaguila-valle.gov.co)  
[www.concejomunicipal-elaguila-valle.gov.co](http://www.concejomunicipal-elaguila-valle.gov.co)  
El Águila Valle del Cauca



REPÚBLICA DE COLOMBIA  
DEPARTAMENTO DEL VALLE DEL CAUCA  
MUNICIPIO DE ÉL ÁGUILA  
CONCEJO MUNICIPAL

0406004	Servicio de información catastral actualizado	Sistema de Información catastral actualizado	1
---------	---	--	---

## 1.2. PROGRAMA: GESTIÓN DEL RIESGO DE DESASTRES Y EMERGENCIAS

### 1.2.1. Subprograma conocimiento, prevención y atención de riesgo de desastres.

#### Iniciativas:

- Gestionar recursos para identificar y zonificar los riesgos de la zona rural, mediante la actualización del documento para la prevención y atención de desastres del Esquema de ordenamiento Territorial.

#### Meta de producto:

código	Producto	Indicador	Meta cuatrienio
4599019	Documentos de planeación	Planes estratégicos elaborados	1

- Gestionar ante las gobernaciones del departamento del Valle del cauca y Risaralda los recursos para la recuperación del puente de la vereda Esparta.

#### Meta de producto

código	Producto	Indicador	Meta cuatrienio
4503022	Obras de infraestructura para la reducción del riesgo de desastres	Número de obras	1

## 1.1.3. PROGRAMA: FORTALECIMIENTO DE LA CONVIVENCIA Y LA SEGURIDAD CIUDADANA

### 1.1.3.1. Subprograma convivencia para la paz

#### Iniciativas:

Carrera 3 N° 9-02  
Email- [concejo@elaquila-valle.gov.co](mailto:concejo@elaquila-valle.gov.co)  
[www.concejomunicipal-elaquila-valle.gov.co](http://www.concejomunicipal-elaquila-valle.gov.co)  
El Águila Valle del Cauca



REPÚBLICA DE COLOMBIA  
DEPARTAMENTO DEL VALLE DEL CAUCA  
MUNICIPIO DE ÉL ÁGUILA  
CONCEJO MUNICIPAL

- Realizar las gestiones pertinentes que permitan el patrullaje de la fuerza policiva en todo el Municipio, mediante la adquisición de un vehículo policial.

Meta de producto

código	Producto	Indicador	Meta cuatrienio
4501079	Servicio de dotación para la movilidad operacional y el apoyo logístico	Unidades dotadas	1

2. DIMENSIÓN ESTRATÉGICA DESARROLLO INTEGRAL Y JUSTICIA SOCIAL

2.3. SECTOR: SALUD Y PROTECCIÓN SOCIAL

2.3.1. PROGRAMA: ASEGURAMIENTO Y PRESTACIÓN INTEGRAL DE SERVICIOS DE SALUD

2.3.1.1. Subprograma una salud oportuna y de calidad

Iniciativas:

- Garantizar la prestación de servicios de salud a la población, mediante la dotación con equipos y mobiliario para Infraestructura del hospital San Rafael del Municipio.

Meta de producto

código	Producto	Indicador	Meta cuatrienio
1906026	Servicio de apoyo para la dotación hospitalaria	Sedes dotadas	1

- Garantizar la prestación de servicios de salud a la población, mediante la intervención de los puestos de salud en el Municipio.

Meta de producto

código	Producto	Indicador	Meta cuatrienio
1906001	Hospitales de primer nivel de atención adecuados	Hospitales de primer nivel de atención adecuados	1





REPÚBLICA DE COLOMBIA  
DEPARTAMENTO DEL VALLE DEL CAUCA  
MUNICIPIO DE ÉL ÁGUILA  
CONCEJO MUNICIPAL

2.6. SECTOR TECNOLOGÍAS DE LA INFORMACIÓN Y LAS COMUNICACIONES.

2.6.1. PROGRAMA: FACILITAR EL ACCESO Y USO DE LAS TECNOLOGÍAS DE LA INFORMACIÓN Y LAS COMUNICACIONES.

2.6.1.1. Subprograma conectividad y tecnología

**Iniciativas:**

- Reducir la brecha digital en el Municipio, mediante la Gestión ante las diferentes entidades Nacionales y departamentales, para la instalación de zonas wifi públicas en la zona rural sin acceso a internet.

**Meta de producto**

código	Producto	Indicador	Meta cuatrienio
2301079	Servicio de acceso zonas digitales	Zonas digitales instaladas	34

2.7. SECTOR DE LA VIVIENDA, CIUDAD Y TERRITORIO

2.7.1. PROGRAMA: ACCESO A SOLUCIONES DE VIVIENDA.

2.7.1.1. Subprograma vivienda digna

**Iniciativas:**

- Gestionar proyectos de construcción de vivienda incluyente, ante entidades del estado, departamental y nacional.

**Meta de producto**

código	Producto	Indicador	Meta cuatrienio
4001039	Vivienda de Interés Prioritario construidas	Vivienda de Interés Prioritario construidas	82



REPÚBLICA DE COLOMBIA  
DEPARTAMENTO DEL VALLE DEL CAUCA  
MUNICIPIO DE ÉL ÁGUILA  
CONCEJO MUNICIPAL

2.7.2. PROGRAMA: ACCESO DE LA POBLACIÓN A LOS SERVICIOS DE AGUA POTABLE Y SANEAMIENTO BÁSICO

2.7.2.1. Subprograma Acueductos

Iniciativas:

- Ampliar la cobertura del servicio de acueducto en las zonas rurales del Municipio, mediante la ejecución de obras para la implementación de sistemas de acueducto nuevos.

Meta de producto

código	Producto	Indicador	Meta cuatrienio
4003015	Acueductos construidos	Acueductos construidos	1

2.7.2.2. Subprograma Alcantarillados

Iniciativas:

- Reducir los índices de contaminación del recurso hídrico, mediante la gestión, financiación o cofinanciación a proyectos para el tratamiento de aguas residuales y soluciones individuales para la recolección de estos residuos.

Meta de producto

código	Producto	Indicador	Meta cuatrienio
4003026	Servicios de apoyo financiero para la ejecución de proyectos de acueductos y alcantarillado	Proyectos de acueducto y de manejo de aguas residuales en área rural financiados	25

2.7.3.1 Subprograma Equipamiento Municipal

- Construir y dotar de infraestructura parques recreativos para garantizar la práctica de la actividad física, la recreación y el deporte.



REPÚBLICA DE COLOMBIA  
DEPARTAMENTO DEL VALLE DEL CAUCA  
MUNICIPIO DE ÉL ÁGUILA  
CONCEJO MUNICIPAL

Meta de producto

código	Producto	Indicador	Meta cuatrienio
4301009	Parques recreativos construidos	Parques construidos	1

2.8. SECTOR MINAS Y ENERGÍA

2.8.1. PROGRAMA CONSOLIDACIÓN PRODUCTIVA DEL SECTOR DE ENERGÍA ELÉCTRICA.

2.8.1.1. Subprograma Cobertura de energía y alumbrado publico

Iniciativas:

- Ampliar la cobertura del servicio de energía, mediante la gestión instalación de unidades de generación de energía solar en la zona urbana y rural del municipio.

Meta de producto

código	Producto	Indicador	Meta cuatrienio
2102058	Unidades de generación fotovoltaica de energía eléctrica instaladas	Unidades de generación fotovoltaica de energía eléctrica instaladas	10

3. DIMENSIÓN ESTRATÉGICA DESARROLLO PRODUCTIVO Y ECONÓMICO

3.1. SECTOR TRANSPORTE

3.1.1. PROGRAMA INFRAESTRUCTURA RED VIAL REGIONAL

3.1.1.1. Subprograma Movilidad vial digna y segura

Iniciativas:

Carrera 3 N° 9-02  
Email- [concejo@elaguila-valle.gov.co](mailto:concejo@elaguila-valle.gov.co)  
[www.concejomunicipal-elaguila-valle.gov.co](http://www.concejomunicipal-elaguila-valle.gov.co)  
El Águila Valle del Cauca



REPÚBLICA DE COLOMBIA  
DEPARTAMENTO DEL VALLE DEL CAUCA  
MUNICIPIO DE EL ÁGUILA  
CONCEJO MUNICIPAL

Garantizar la conectividad con los diferentes Municipios del Departamento, mediante gestiones ante las autoridades competentes, para la recuperación y el mantenimiento de la vía principal.

**Meta de producto**

código	Producto	Indicador	Meta cuatrienio
2402008	Vía secundaria mejorada	Vía secundaria mejorada	28 km

- Garantizar la conectividad de la comunidad rural del Municipio de EL Águila, mediante la elaboración de estudios y diseños para atender los puntos críticos de la Malla vial terciaria.

código	Producto	Indicador	Meta cuatrienio
2401052	Estudios de preinversión	Diseños realizados	2

### 3.4 SECTOR COMERCIO, INDUSTRIA Y TURISMO

#### 3.4.1 PROGRAMA: PRODUCTIVIDAD Y COMPETITIVIDAD DE LAS EMPRESAS COLOMBIANAS

##### 3.4.1.1 Subprograma emprendimiento productivo y turístico

**Iniciativas:**

- Fomentar el desarrollo productivo y la comercialización interna de productos, mediante gestiones para la modernización de la plaza de mercado del Municipio (la casa del campesino).

**Meta de producto**

código	Producto	Indicador	Meta cuatrienio
3502081	Plazas de mercado construida	Plaza de mercado construida	1



REPÚBLICA DE COLOMBIA  
DEPARTAMENTO DEL VALLE DEL CAUCA  
MUNICIPIO DE ÉL ÁGUILA  
CONCEJO MUNICIPAL

3.5 SECTOR MEDIO AMBIENTE Y DESARROLLO SOSTENIBLE

3.5.4. PROGRAMA: ORDENAMIENTO AMBIENTAL TERRITORIAL

3.5.4.1. Subprograma ordenamiento ambiental territorial.

- limpieza y descolmatación de cauces de ríos y quebradas.

Metas de producto

código	Producto	Indicador	Meta cuatrienio
3205008	Servicio de dragado	Dragado realizado	2

- Atender los riesgos por remoción en masa, mediante la construcción de obras para prevenir y atender los deslizamientos en el Municipio.

Metas de producto

código	Producto	Indicador	Meta cuatrienio
3205018	Obras para la prevención y control de movimientos en masa	Área intervenida	1

- Regulación de la escorrentía superficial, el incremento de infiltraciones y la reforestación

Metas de producto

código	Producto	Indicador	Meta cuatrienio
3205014	Obras para el control de erosión	Estructura construida	1

**PARÁGRAFO PRIMERO.** Como un componente de ejecución a través de gestiones a realizar ante otras entidades del nivel departamental y/o nacional, en el municipio de El Águila, Valle del Cauca.

**PARÁGRAFO SEGUNDO.** La ejecución de los proyectos que integran la anterior lista está sujeta a la asignación de recursos por entidades del orden departamental, nacional e internacional.

Carrera 3 N° 9-02  
Email- [concejo@elaguila-valle.gov.co](mailto:concejo@elaguila-valle.gov.co)  
[www.concejomunicipal-elaguila-valle.gov.co](http://www.concejomunicipal-elaguila-valle.gov.co)  
El Águila Valle del Cauca



REPÚBLICA DE COLOMBIA  
DEPARTAMENTO DEL VALLE DEL CAUCA  
MUNICIPIO DE ÉL ÁGUILA  
CONCEJO MUNICIPAL

**CAPITULO V. INVERSIONES CON CARGO AL SISTEMA GENERAL DE REGALIAS**

**ARTICULO 4º:** INVERSION CON CARGO AL SGR. Adóptese el capítulo independiente de la inversión con cargo a los recursos del SISTEMA GENERAL DE REGALÍAS-SGR del plan de desarrollo del municipio de El Águila Valle del Cauca, denominado **PARA VOLVER A CREER 2024-2027**.

**INTRODUCCIÓN**

La ley 2056 de 2020, establece una serie de disposiciones que permiten la regulación del Sistema General de Regalías en Colombia, este sistema se encarga de distribuir los recursos provenientes de la explotación de recursos naturales no renovables, como el petróleo, carbón entre otros, en las regiones productoras como aquellas que no son productoras para la financiación de proyectos de inversión. En el contexto financiero, se busca garantizar una gestión transparente y eficiente de estos recursos, asegurando que se utilicen de manera adecuada para promover el desarrollo sostenible y cubrir las necesidades básicas insatisfechas de la población como de igual manera se propenda en la reducción de brechas lo que al final se traduce en desarrollo a los ciudadanos de manera coordinada y planificada por los diferentes ejercicios adelantados por la Subdirección de Asistencia al Territorio del Departamento Administrativo de Planeación Departamental entre el municipio, las microrregiones, las regiones y el Departamento del Valle del Cauca.

En cumplimiento de las disposiciones normativas vigente, los principios generales que rigen las actuaciones de las autoridades nacionales, regionales y territoriales, en materia de planeación, el municipio de El Águila del Valle del Cauca, realizó de manera participativa, democrática y concertada con los grupos poblacionales, económicos, sociales, étnicos y comunitarios asentados en la zona urbana y rural, quienes participaron en el proceso de formulación del Plan de Desarrollo 2024 – 2027 “**PARA VOLVER A CREER**”, en el cual por primera vez, incorpora el capítulo de inversiones con cargo a los recursos correspondientes al Sistema General de Regalías para las fuentes de financiación denominadas Asignación para la inversión Local, Asignaciones Directas,



REPÚBLICA DE COLOMBIA  
DEPARTAMENTO DEL VALLE DEL CAUCA  
MUNICIPIO DE EL ÁGUILA  
CONCEJO MUNICIPAL

Asignaciones para la inversión Local en Ambiente y Desarrollo Sostenible, complementando con una concertación entre los municipios que integran la microrregión -Norte, con el propósito de identificar iniciativas comunes, susceptibles de ser financiadas o cofinanciadas con recursos de la Asignación para la Inversión Regional, bajo el concepto que el desarrollo económico, social, ambiental del Departamento del Valle del Cauca, requiere de la unificación de esfuerzos donde se identifiquen problemas, necesidades, expectativas y oportunidades comunes, que conduzcan a un desarrollo más armónico en lo económico, social, ambiental, productivo, así como a la disminución de las desigualdades, al cierre de brechas y al cumplimiento de las metas de los Objetivos de Desarrollo Sostenible. En este sentido el Plan de Desarrollo del Municipio es contentivo esencialmente de los capítulos de Diagnóstico, Contexto y Matriz Estratégica, Plan Plurianual de Inversiones, Capítulo de Inversiones con Cargo al Sistema General de Regalías.

Se incluye en el capítulo de las inversiones con cargo a los recursos del Sistema General de Regalías el análisis de cierre de brechas, el componente estratégico con la matriz de iniciativas o proyectos de inversión que fueron priorizados como susceptibles de ser financiados con los recursos del SGR y el componente financiero.

Las iniciativas priorizadas para el periodo 2024 – 2027, por las entidades territoriales del Valle del Cauca, se caracterizan por la visión estratégica, en lo local, la microrregión, la subregión y el departamento, que sean de gran impacto, tengan la posibilidad de concurrencia de fuentes y sean concordantes con retos definidos en el Plan Nacional de Desarrollo, el Plan de Desarrollo Departamental, con el Plan de Acción de la Autoridad Ambiental que para el Departamento del Valle del Cauca, es la Corporación Autónoma Regional del Valle del Cauca -C.V.C-. Así mismo, se considera la inclusión de iniciativas que proporcionen posibilidades de inversión en el componente de Educación Superior de la población del Municipio.

En el desarrollo del capítulo de inversiones del Sistema General de Regalías, incluye esencialmente 6 acápite. En primer lugar, se desarrolla un contexto general, seguido por el contexto normativo, dando paso al resultado del diagnóstico de identificación de iniciativas para la inversión de los recursos del Sistema General de Regalías, en el cual se desarrollan 6 actividades, como insumo fundamental para la definición y la priorización



REPÚBLICA DE COLOMBIA  
DEPARTAMENTO DEL VALLE DEL CAUCA  
MUNICIPIO DE ÉL ÁGUILA  
CONCEJO MUNICIPAL

de las iniciativas con la distribución de los recursos del SGR, se realiza la Metodología para la identificación de iniciativas de inversión con cargo al Sistema General de Regalías, con cuatro procesos que dan lugar al plan financiero de la distribución de recursos en las iniciativas según las fuentes del Sistema General de Regalías, en la cual se cuenta con tres análisis en referencia al componente financiero del municipio, finalmente se desarrolla la matriz estratégica de las iniciativas seleccionadas y articuladas con el plan de desarrollo definiendo las líneas estratégicas, contentivas de los sectores programáticos del gasto social, con la proyección de posibilidad de gestión en las fuentes de orden nacional y regional.

El proceso empleado en la construcción del capítulo, parte de lo establecido por el Departamento Nacional de Planeación, utilizando el método de acción – participativa, jornadas de capacitación y realización de talleres con los Alcaldes, Secretarios de Planeación y de Hacienda. Así mismo, la realización de los ejercicios de planeación con la participación de los diferentes actores presentes en el municipio. El capítulo al final tiene un glosario de los principales términos utilizados.

Los acápites del contenido del capítulo de inversiones, lo constituye esencialmente 7 numerales, que tienen un hilo conductor que permite la identificación de las iniciativas a partir la información obtenida en el diagnóstico y análisis de información para la toma de decisiones que benefician a los ciudadanos del municipio:

1. Contexto general
2. Contexto Normativo
3. Diagnóstico de identificación de iniciativas para la inversión de los recursos del Sistema General de Regalías – SGR-
4. Metodología para la Identificación de iniciativas de inversión con cargo al SGR
5. Matriz Estratégica de las iniciativas seleccionadas articulada con el Plan de Desarrollo
6. Plan Financiero de la Distribución de recursos en las iniciativas según las fuentes del SGR
7. Glosario de Términos





**REPÚBLICA DE COLOMBIA  
DEPARTAMENTO DEL VALLE DEL CAUCA  
MUNICIPIO DE ÉL ÁGUILA  
CONCEJO MUNICIPAL**

Finalmente, se agradece a la Gobernadora del Valle del Cauca, doctora Dilián Francisca Toro, por proporcionar el apoyo y profesionales, de la Subdirección de Asistencia al Territorio, quienes, para prestación de servicios de asistencia técnica, utilizaron los espacios y herramientas pedagógicas, para hacer de este ejercicio participativo, algo innovador en el tema de gobernanza territorial. En este sentido, se resalta el trabajo de la Doctora Silvia Elena González Bermúdez, Subdirectora de Asistencia al Territorio y su equipo de trabajo.

Carrera 3 N° 9-02  
Email- [concejo@elaguila-valle.gov.co](mailto:concejo@elaguila-valle.gov.co)  
[www.concejomunicipal-elaguila-valle.gov.co](http://www.concejomunicipal-elaguila-valle.gov.co)  
El Águila Valle del Cauca



REPÚBLICA DE COLOMBIA  
DEPARTAMENTO DEL VALLE DEL CAUCA  
MUNICIPIO DE ÉL ÁGUILA  
CONCEJO MUNICIPAL

## 1. Contexto General

La comprensión de la necesidad de estructurar el capítulo de inversiones específico de los recursos del Sistema General de Regalías, inicia con la unidad conceptual del tema del Sistema General de Regalías y los diferentes componentes normativos, y de gestión a vincular, como es el Plan de Desarrollo, los Objetivos de Desarrollo Sostenible, las Dimensiones del Desarrollo, el Cierre de Brechas, entre otros.

### a. Elementos conceptuales

En términos generales se puede decir, que los recursos del Sistema General de Regalías, para los territorios, se constituye en una de las fuentes de inversión directa de los municipios, recursos que contribuyen y potencializan al desarrollo económico, social, ambiental, orientando al cumplimiento de los fines sociales, que como Estado se tiene para el mejoramiento de las condiciones de calidad de vida y el bienestar general de la población. En el contexto actual, el desarrollo del territorio requiere de la concurrencia de diferentes fuentes de los niveles de gobierno, así como del concepto de solidaridad y esfuerzo mancomunado de los territorios vecinos, atendiendo la división territorial establecida y en ocasiones las afectaciones entre municipios cercanos.

Para la construcción de ese capítulo se debe vincular los diferentes actores presentes en el municipio, a través de la realización del ejercicio participativo aplicando métodos y técnicas para la obtención de la información y a la vez es parte constitutiva del Plan de Desarrollo Territorial, para que se incluya las decisiones con base en información de la orientación de la inversión en el territorio, y posteriormente se presenten proyectos, que cumplan con características establecidas en la normatividad y sean sostenibles en el tiempo para el desarrollo económico, social y ambiental.

El capítulo de inversiones con cargo al Sistema General de Regalías, debe seguir la ruta de la formulación del plan de desarrollo, dado que este capítulo especifica



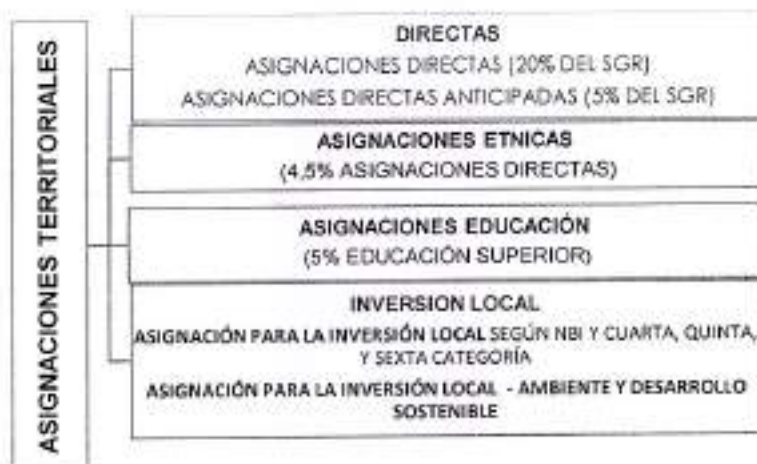
REPÚBLICA DE COLOMBIA  
DEPARTAMENTO DEL VALLE DEL CAUCA  
MUNICIPIO DE ÉL ÁGUILA  
CONCEJO MUNICIPAL

las iniciativas de inversión, para el logro de metas de resultado y producto del plan de desarrollo. De esta manera el máximo gobernante de la entidad territorial tiene la certeza de recursos y productos a lograr.

#### Clasificación de los recursos del Sistema General de Regalías por fuentes

De conformidad con la normatividad, la distribución de los recursos del SGR, se clasifican en Asignaciones para fuentes territoriales, regionales y nacionales, como se presenta a continuación:

Gráfico 58. Asignaciones Territoriales



Fuente: Elaboración Propia

Gráfico 59. Asignaciones Regionales

Carrera 3 N° 9-02  
Email- [concejo@elaguila-valle.gov.co](mailto:concejo@elaguila-valle.gov.co)  
[www.concejomunicipal-elaguila-valle.gov.co](http://www.concejomunicipal-elaguila-valle.gov.co)  
El Águila Valle del Cauca



REPÚBLICA DE COLOMBIA  
DEPARTAMENTO DEL VALLE DEL CAUCA  
MUNICIPIO DE ÉL ÁGUILA  
CONCEJO MUNICIPAL



Fuente: Elaboración Propia

Gráfico 60. Asignaciones Nacionales



Carrera 3 N° 9-02  
Email- [concejo@elaguila-valle.gov.co](mailto:concejo@elaguila-valle.gov.co)  
[www.concejomunicipal-elaguila-valle.gov.co](http://www.concejomunicipal-elaguila-valle.gov.co)  
El Águila Valle del Cauca



REPÚBLICA DE COLOMBIA  
DEPARTAMENTO DEL VALLE DEL CAUCA  
MUNICIPIO DE ÉL ÁGUILA  
CONCEJO MUNICIPAL

Fuente: Elaboración Propia

### Actividades preliminares para la elaboración del Capítulo de Inversiones del SGR

La guía del Departamento Nacional de Planeación, estipula que para la elaboración del Capítulo de Inversiones con cargo a los recursos del SGR, se debe definir los actores, conformar un equipo de trabajo, elaborar el diagnóstico y establecer ejercicios de planeación participativa.

Con relación al equipo de trabajo, es el mismo constituido para la formulación del Plan de Desarrollo, y se incluye lo específico del SGR, como una actividad.

A continuación, se esboza los participantes en la elaboración del capítulo de inversiones:

Gráfico 61. Participantes formulación capítulo SGR



Carrera 3 N° 9-02  
Email- [concejo@elaguila-valle.gov.co](mailto:concejo@elaguila-valle.gov.co)  
[www.concejomunicipal-elaguila-valle.gov.co](http://www.concejomunicipal-elaguila-valle.gov.co)  
El Águila Valle del Cauca

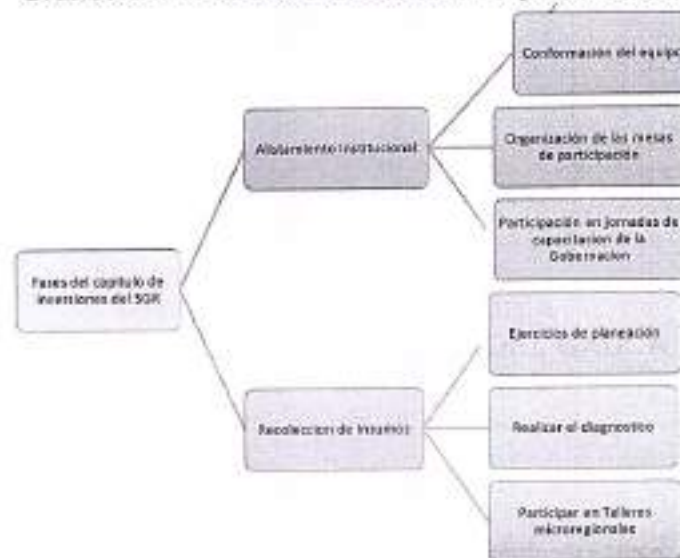


REPÚBLICA DE COLOMBIA  
DEPARTAMENTO DEL VALLE DEL CAUCA  
MUNICIPIO DE ÉL ÁGUILA  
CONCEJO MUNICIPAL

Fuente: Elaboración Propia

Las fases para la elaboración del Capítulo de Inversiones con cargo al SGR, se pueden representar de la siguiente manera:

Gráfico 62. Fases de formulación capítulo SGR.



Fuente: Elaboración Propia

### b. Descripción de la metodología para el cierre de Brechas

La Ley 2056 de 2020 <sup>2</sup>“Por la cual se regula la organización y el funcionamiento del Sistema General de Regalías” emite los conceptos de distribución de las asignaciones, beneficiarios y orientaciones generales del gasto de los recursos del SGR en su Artículo 22. En particular, para la presente metodología es relevante tener en cuenta la definición de Asignación para la Inversión Local del SGR: (...) 2. 15% para los municipios más pobres del país, que se denominará asignación para la

<sup>2</sup> [anexo no. 1 - priorizacion inversion regalias.pdf \(dnp.gov.co\)](#)



REPÚBLICA DE COLOMBIA  
DEPARTAMENTO DEL VALLE DEL CAUCA  
MUNICIPIO DE ÉL ÁGUILA  
CONCEJO MUNICIPAL

Inversión Local con criterios de necesidades básicas insatisfechas y población (...)” (Negrilla fuera de texto). A su vez, el parágrafo del Artículo 361 de la Ley 2056 de 2020 establece la priorización de proyectos de inversión para la Asignación para la Inversión Local del Sistema General de Regalías en los siguientes términos:

[...]

*PARÁGRAFO. Las entidades territoriales receptoras de la Asignación para la Inversión Local deberán priorizar la inversión de los recursos de esta asignación en sectores que contribuyan y produzcan mayores cambios positivos al cierre de brechas territoriales de desarrollo económico, social, ambiental, agropecuario y para la infraestructura vial. Para tal efecto, el Departamento Nacional de Planeación establecerá la metodología para la priorización de sectores de inversión para el cierre de brechas de desarrollo económico, social, ambiental, agropecuario y para la infraestructura vial, entre otros, la cual podrá incluir una estrategia de implementación dirigida a las entidades territoriales. Cuando las entidades territoriales hayan reducido las brechas de desarrollo económico, social, ambiental, agropecuario y para la infraestructura vial en el rango de porcentaje o nivel establecido por la metodología de la que trata el inciso anterior, podrán invertir los recursos en otros sectores.*

A su vez, el parágrafo del Artículo 36 de la Ley 2056 de 2020 establece la priorización de proyectos de inversión para la Asignación para la Inversión Local del Sistema General de Regalías en los siguientes términos:

*“Priorización y aprobación de proyectos de inversión para las Asignaciones Directas y Asignación para la Inversión Local. Las entidades territoriales receptoras de Asignaciones Directas y de la Asignación para la Inversión Local, serán las encargadas de priorizar y aprobar los proyectos de inversión que se financiarán con cargo a los recursos que le sean asignados por el Sistema General de Regalías, así como de verificar su disponibilidad, conforme con la metodología del Departamento Nacional de Planeación.*



**REPÚBLICA DE COLOMBIA  
DEPARTAMENTO DEL VALLE DEL CAUCA  
MUNICIPIO DE ÉL ÁGUILA  
CONCEJO MUNICIPAL**

Las dimensiones de desarrollo definidas en el párrafo del Artículo 36 de la Ley 2056 de 2020, desarrollo económico, social, ambiental, agropecuario y para la infraestructura vial, reconociendo la necesidad de un enfoque de cierre de brechas en dichas dimensiones para lograr un desarrollo equitativo en los territorios. En esta línea, el cierre de brechas en sectores que contribuyan a las dimensiones de desarrollo citadas aporta al cumplimiento de las metas de los Objetivos de Desarrollo Sostenible

En este sentido, el párrafo del Artículo 36 de la Ley 2056 de 2020, define que se debe priorizar el uso de los recursos de Asignación para la Inversión Local del SGR en sectores que contribuyan al cierre de brechas. En particular, para la presente metodología se entiende por "Dimensiones de Desarrollo" a las categorías propuestas por la Ley donde se busca el cierre de brechas, es decir, en el desarrollo social, desarrollo económico, desarrollo ambiental, desarrollo agropecuario e infraestructura vial.

La metodología brinda una herramienta para el análisis estratégico de las brechas sectoriales a nivel municipal. Esta provee criterios a las entidades territoriales para priorizar, en el marco de su autonomía, los sectores de inversión con cargo a la Asignación para la Inversión Local del Sistema General de Regalías que contribuyan al cierre de brechas en las dimensiones de desarrollo económico, social, ambiental, agropecuario y para la infraestructura vial.

Frente a este apartado, el municipio ha identificado las siguientes brechas, como estrategias de acción para la mejora y bienestar de los ciudadanos, las cuales han sido identificadas mediante el uso de plataformas de entidades públicas y privadas, las cuales permiten clasificar e identificar las diferentes dimensiones y esfuerzos municipales, que permiten un desarrollo armónico en el territorio.

En este sentido la secretaria de planeación municipal, ha utilizado las siguientes fuentes de información que hacen referencia a las brechas, las cuales deben ser trabajadas o intervenidas. La primera está enfocada en los objetivos desarrollo sostenible con los siguientes resultados.





**REPÚBLICA DE COLOMBIA**  
**DEPARTAMENTO DEL VALLE DEL CAUCA**  
**MUNICIPIO DE ÉL ÁGUILA**  
**CONCEJO MUNICIPAL**

El resultado acumulado por el municipio El Águila valle, es como se presenta en la siguiente matriz:

**Tabla 77. Resultados Objetivos de Desarrollo Sostenible Municipal.**

ODS 1 Fin de la pobreza & ODS 10 Reducción de las desigualdades	ODS 2 Hambre cero	ODS 3 Salud y Bienestar	ODS 4 Educación de calidad	ODS 5 Igualdad de genero	ODS 6 Agua limpia y saneamiento & ODS 7 Energía Asequible y no Contaminante	ODS 7 Trabajo decente y desarrollo económico	ODS 9 Industria, innovación e infraestructura & ODS11 Ciudades sostenibles	ODS 15 Vida de ecosistemas terrestres	ODS 16 Paz, justicia e instituciones sólidas	ODS 17 Alianzas para lograr los objetivos
54,46	43,85	78,74	47,15	51,26	78,40	47,01	71,53	15,02	81,29	20,78

Fuente: Elaboración Propia

**Tabla 78. Resultados Objetivos de Desarrollo Sostenible por MicroRegion**

MUNICIPIOS	ODS 1 Fin de la pobreza & ODS 10 Reducción de las desigualdades	ODS 2 Hambre cero	ODS 3 Salud y Bienestar	ODS 4 Educación de calidad	ODS 5 Igualdad de genero	ODS 6 Agua limpia y saneamiento & ODS 7 Energía Asequible y no Contaminante	ODS 7 Trabajo decente y desarrollo económico	ODS 9 Industria, innovación e infraestructura & ODS11 Ciudades sostenibles	ODS 15 Vida de ecosistemas terrestres	ODS 16 Paz, justicia e instituciones sólidas	ODS 17 Alianzas para lograr los objetivos
El Águila	54,46	43,85	78,74	47,15	51,26	78,40	47,01	71,53	15,02	81,29	20,78
Ansermanuevo	71,86	43,06	80,29	45,84	69,47	93,19	70,07	78,59	0,09	78,15	15,30
El Cairo	67,16	68,78	75,59	41,95	63,29	78,22	58,94	74,91	100	86,53	29,04
Ageló	63,36	56,34	79,84	49,56	60,08	88,81	52,82	74,76	0,00	99,15	15,42
Cartago	82,40	80,59	84,88	66,36	76,78	99,05	74,13	84,04	0,00	82,02	40,85
Ulloa	62,46	89,04	88,75	53,68	52,61	96,70	78,03	80,11	0,00	86,55	8,44
Alcaldé	76,29	58,20	75,04	40,75	73,05	92,36	78,36	86,49	0,00	79,48	16,57
Obando	55,22	79,88	87,88	37,12	80,77	91,72	75,05	84,17	0,00	72,15	28,06

Carrera 3 N° 9-02  
 Email- [concejo@elaquila-valle.gov.co](mailto:concejo@elaquila-valle.gov.co)  
[www.concejomunicipal-elaquila-valle.gov.co](http://www.concejomunicipal-elaquila-valle.gov.co)  
 El Águila Valle del Cauca

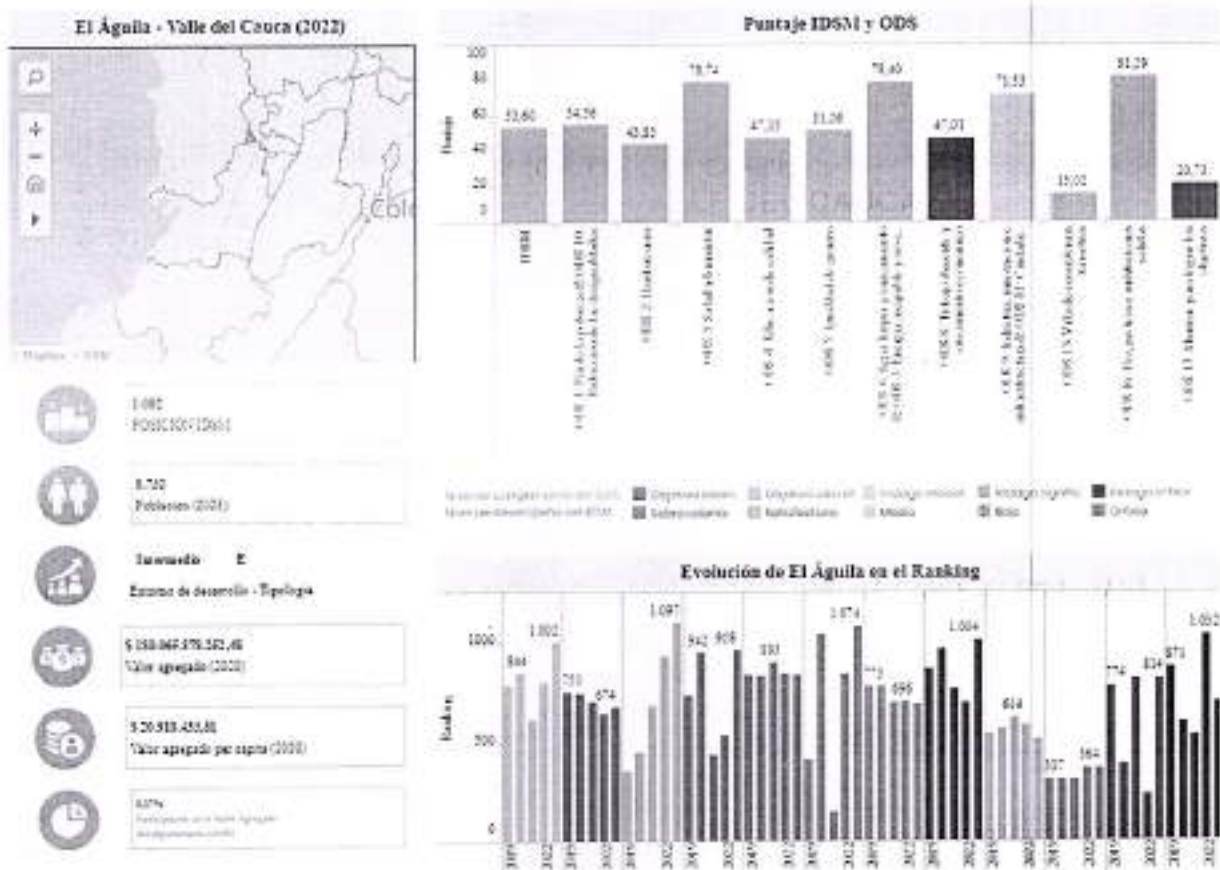


REPÚBLICA DE COLOMBIA  
DEPARTAMENTO DEL VALLE DEL CAUCA  
MUNICIPIO DE EL ÁGUILA  
CONCEJO MUNICIPAL

Fuente: Elaboración Propia

En el contexto micro regional, el municipio de El águila Valle realiza un análisis del avance conforme a los Objetivos de Desarrollo Sostenible lo que permite evidenciar su relación con los municipios lo que permite identificar aquellas acciones comunes que se pueden potencializar para alcanzar las metas propuestas para el año 2030.

Gráfico 63. Representa los resultados acumulados del IDSM.



Fuente: Plataforma ÍNDICE DE DESARROLLO SOSTENIBLE MUNICIPAL - IDSM Propacífico -  
Vinculo para acceder a la información: <https://propacifico.org/ods/>

Carrera 3 N° 9-02  
Email- [concejo@elaquila-valle.gov.co](mailto:concejo@elaquila-valle.gov.co)  
[www.concejomunicipal-elaquila-valle.gov.co](http://www.concejomunicipal-elaquila-valle.gov.co)  
El Águila Valle del Cauca



REPÚBLICA DE COLOMBIA  
DEPARTAMENTO DEL VALLE DEL CAUCA  
MUNICIPIO DE ÉL ÁGUILA  
CONCEJO MUNICIPAL

El municipio de El Águila Valle, siguiendo las orientaciones nacionales, conforme a la resolución 2993 de 2021, ha realizado el ejercicio de cierre de brechas mediante la herramienta de la metodología de Cierre de Brechas diseñada por el Departamento Nacional de Planeación -DNP-, dentro del marco de la autonomía territorial, y se realiza la priorización de las inversiones susceptibles de ser financiadas con cargo a la Asignación para la Inversión Local del Sistema General de Regalías -SGR- desde un enfoque de cierre de brechas territoriales.

El resultado obtenido es por el municipio El Águila, es como se presenta en la siguiente tabla:

Tabla 79. Resultado de cierre de brechas Municipal

Tecnología	Agricultura	Vivienda	Mina s y energía	Ambiente y Desarrollo	Cultura	Deporte y Recreación	Desarrollo Económico	Educación	Gobierno Territorial	Inclusión Social	Salud	Transporte
57.31	22.35	31.64	10.65	11.78	1	1	57.77	45.63	24.64	19.67	8.77	1

Fuente: Elaboración Propia

Resultados de los Indicadores de los sectores para cierre de Brechas. Fuente de información SisPT.

Tabla 80. Resultado de cierre de brechas Micro Región



**REPÚBLICA DE COLOMBIA**  
**DEPARTAMENTO DEL VALLE DEL CAUCA**  
**MUNICIPIO DE EL ÁGUILA**  
**CONCEJO MUNICIPAL**

Municipio	Tecnología	Agricultura	Vivienda	Vías y Energía	Ambiente y Desarrollo	Cultura	Deportes y Recreación	Desarrollo Económico	Educación	Gobierno Territorial	Inclusión Social	Salud	Transporte
ALCALÁ	61,75	43,75	12,74	44,46	6,64	1	1	65,24	45,24	11,95	15,30	5,20	1
ANSERMANUEVO	58,80	29,76	26,02	49,25	10,21	1	1	67,10	45,02	18,67	14,0	3,27	1
ARGELIA	60,15	28,17	23,45	28,19	8,84	1	1	62,78	43,53	19,17	20,85	1,73	1
CARTAGO	39,21	24,36	10,32	6,40	14,47	1	1	50,28	36,07	12,78	13,12	5,01	1
EL ÁGUILA	57,31	22,35	31,84	18,65	11,78	1	1	57,77	45,63	24,64	19,67	8,77	1
EL CARMO	69,99	40,55	24,80	50,67	9,88	1	1	65,68	42,73	19,19	15,82	3,13	1
DIWANDO	54,22	22,45	19,96	40,06	5,36	1	1	65,76	46,76	11,62	15,83	4,43	1
ULLDA	64,57	37,25	17,55	21,32	4,68	1	1	77,61	43,54	8,80	11,39	3,37	1
PROM MICROREGIÓN	58,00	31,08	20,81	31,64	8,98	1,00	1,00	64,03	43,57	15,85	15,75	4,36	1,00

Fuente: Elaboración Propia

Continuando con el análisis frente a las brechas, conforme a los sectores de inversión y la necesidad de realizar un análisis micro regional, el municipio El Águila Valle del Cauca, realiza una comparación de las brechas con los municipios de la Microregión, lo que permite identificar aquellas acciones particulares y asociadas para el logro de reducción de brechas, trabajo que permite mejorar la calidad de vida así como la inversión enfocada al cumplimiento de metas asociadas al plan de desarrollo municipal.

Con la información del DNP en el SisPT, presenta el siguiente gráfico

Tabla 81. Resultados de la medición de brechas del municipio



REPÚBLICA DE COLOMBIA  
 DEPARTAMENTO DEL VALLE DEL CAUCA  
 MUNICIPIO DE ÉL ÁGUILA  
 CONCEJO MUNICIPAL

Departamento  
 Tolima

Municipio  
 El Águila

Su grupo de referencia según el índice de capacidades iniciales 2020-2023 es:  
 G4

Sus sectores con nivel alto de brecha son:

Sector	Índice
AGRICULTURA Y DEFORESTACIÓN	13,76
AGRICULTURA	40,85
GOBIERNO TERRITORIAL	14,44
SAÚDE Y PROTECCIÓN SOCIAL	8,77

Restaurar búsqueda



Fuente: plataforma del DNP SisPT - Vinculo para acceder a la información:  
<https://www.sgr.gov.co/inversi%C3%B3n/Methodolog%C3%A1dadeCierredeBrechas.aspx>

Con el propósito de tener comparación entre los municipios de la MicroRegión, se realizó un análisis de los resultados obtenidos por los que integran la Microrregión Norte, cuyos resultados comparativos se presentan a continuación

Tabla 82. Resultados de la medición de brechas del municipio.

Carrera 3 N° 9-02  
 Email- [concejo@elaquila-valle.gov.co](mailto:concejo@elaquila-valle.gov.co)  
[www.concejomunicipal-elaquila-valle.gov.co](http://www.concejomunicipal-elaquila-valle.gov.co)  
 El Águila Valle del Cauca



**REPÚBLICA DE COLOMBIA**  
**DEPARTAMENTO DEL VALLE DEL CAUCA**  
**MUNICIPIO DE ÉL ÁGUILA**  
**CONCEJO MUNICIPAL**

Municipios	Tecnología	Agricultura	Vivienda	Minería y Energía	Ambiente y Desarrollo	Cultura	Deporte y Recreación	Desarrollo Económico	Educación	Gobierno Territorial	Inclusión Social	Salud	Transporte
ALCALÁ	61,75	43,75	12,74	44,46	6,64	1	1	65,24	45,24	11,95	15,30	5,20	1
ANDERMAN UENO	56,80	29,76	26,02	49,25	10,21	1	1	67,10	45,02	18,67	14,0	3,27	1
ARGLIA	60,15	28,17	23,45	28,19	8,84	1	1	62,78	43,53	19,17	20,85	1,73	1
CARTAGO	39,21	24,36	16,32	0,00	14,47	1	1	50,28	36,97	12,78	13,12	5,01	1
EL ÁGUILA	57,31	22,35	31,64	18,65	11,78	1	1	57,77	45,83	24,64	19,67	8,77	1
EL CAIRO	69,99	40,55	24,80	50,67	9,88	1	1	65,48	47,73	19,19	15,82	3,13	1
OBANDO	54,22	22,45	18,96	40,06	5,36	1	1	65,76	46,76	11,62	15,83	4,43	1
ULIDA	64,57	37,25	17,55	21,82	4,08	1	1	77,61	43,54	8,80	11,99	3,37	1
PROM MICROREGION	58,00	31,08	20,81	31,64	8,98	1,00	1,00	64,03	43,57	15,85	15,75	4,36	1,00

Fuente: Elaboración Propia

Lo anterior, propicia un panorama más amplio y detallado sobre la situación actual del municipio, y frente aquellas dimensiones del desarrollo conforme a los sectores de inversión, para la priorización de la inversión mediante las iniciativas que estarán identificadas para el desarrollo municipal y regional, lo que permitirá la financiación con recursos del SGR y otras fuentes de financiación, así como el análisis de las posibilidades de participar en las diferentes convocatorias que se desarrollen y estén enfocadas a los diferentes sectores de inversión, recursos que permitan contribuir al desarrollo municipal y mejora en el bienestar de los ciudadanos. Como también la definición de iniciativas con enfoque micro regional, para permitir la solidaridad en la búsqueda de un desarrollo armónico del territorio.

La información que se encuentra de los resultados de Cierre de brechas divulgada en la plataforma del Departamento Nacional de Planeación a través de la plataforma SISPT, para cada entidad territorial, no incluye los sectores Transporte, Cultura y Deporte y Recreación. Por lo tanto, estos indicadores y la determinación de la brecha se calculan por el Municipio.

Carrera 3 N° 9-02  
 Email- [concejo@elaquila-valle.gov.co](mailto:concejo@elaquila-valle.gov.co)  
[www.concejomunicipal-elaquila-valle.gov.co](http://www.concejomunicipal-elaquila-valle.gov.co)  
 El Águila Valle del Cauca



REPÚBLICA DE COLOMBIA  
DEPARTAMENTO DEL VALLE DEL CAUCA  
MUNICIPIO DE EL ÁGUILA  
CONCEJO MUNICIPAL

Indicadores a calcular por cada entidad:

Tabla 83. Indicadores de brechas del departamento del Valle

Dimensión	Sector	Indicador característico	Referente
Infraestructura Agropecuario	Transporte	Tasa de vías terciarias transitables en buen estado	48%- Mejor tasa de pavimentación departamental de vías terciarias según estimación DNP basada en información consolidada INVIAS, ABI, Planes Viales Departamentales de 2016
Infraestructura Social	Cultura	Porcentaje de la población que accede a bienes y servicios culturales	20%- Aproximación de participación juvenil en cursos, talleres o grupos artísticos (ECV,2019)
	Deporte y recreación	Porcentaje de escenarios en condiciones óptimas para el desarrollo de programas de deporte, recreación, actividad física y aprovechamiento del tiempo libre en el municipio	35%-Aproximación al número escenarios deportivos en buen estado de acuerdo con el Conpes 3908 de Infraestructura deportiva Censo Coldeportes, 2015 actualizado al Conpes 4095 de 2022)

Fuente: Capítulo de inversiones con cargo al SGR- Plan de desarrollo departamental 2024-2027.

### Resultados del Municipio

Tabla 84. Indicadores de brechas Municipales

Dimensión	Sector	Indicador característico	Referente
Infraestructura Agropecuario	Transporte	Tasa de vías terciarias transitables en buen estado	2,28%- Mejor tasa de pavimentación departamental de vías terciarias información consolidada del Municipio y el inventario vial municipal

Carrera 3 N° 9-02  
Email- [concejo@elaquila-valle.gov.co](mailto:concejo@elaquila-valle.gov.co)  
[www.concejomunicipal-elaquila-valle.gov.co](http://www.concejomunicipal-elaquila-valle.gov.co)  
El Águila Valle del Cauca



REPÚBLICA DE COLOMBIA  
DEPARTAMENTO DEL VALLE DEL CAUCA  
MUNICIPIO DE ÉL ÁGUILA  
CONCEJO MUNICIPAL

Infraestructura Social	Cultura	Porcentaje de la población que accede a bienes y servicios culturales	80%- Aproximación de participación programas culturales.
	Deporte y recreación	Porcentaje de escenarios en condiciones óptimas para el desarrollo de programas de deporte, recreación, actividad física y aprovechamiento del tiempo libre en el municipio	90%-Aproximación al número escenarios deportivos en buen estado de acuerdo al inventario Municipal.

Fuente: Elaboración propia

## 2. Contexto Normativo

El capítulo de inversiones con cargo al Sistema General de Regalías a incluir en el Plan de Desarrollo "PARA VOLVER A CREER" 2024-2027", se formula atendiendo lo dispuesto en las normas que regulan el Sistema Nacional de Planeación, el Sistema Financiero y el Sistema General de Regalías, así como los lineamientos expedidos por la Comisión Rectora y el Departamento Nacional de Planeación, mediante los diferentes Acuerdos, resoluciones y Guías. Esta normatividad obliga a la realización de la Planeación Participativa, para todo el contenido del Plan de Desarrollo, incluyendo el capítulo de "Inversiones con recursos del Sistema General de Regalías". Otra característica del Sistema General de Regalías a considerar es que maneja presupuesto bienal independiente, aunque se incluya en el Plan Plurianual de Inversiones.

### **Normas para la elaboración del Plan de Desarrollo armonizadas con la normatividad del capítulo de inversiones con cargo al Sistema General de Regalías**

Las normas generales a aplicar en la formulación del Plan de Desarrollo Territorial, son constitucionales, legales, y las expedidas por el Departamento Nacional de Planeación, Ministerio de Hacienda y los diferentes sectores del gasto programático. Entre ellas las siguientes:

Carrera 3 N° 9-02  
Email- [concejo@elaguila-valle.gov.co](mailto:concejo@elaguila-valle.gov.co)  
[www.concejomunicipal-elaguila-valle.gov.co](http://www.concejomunicipal-elaguila-valle.gov.co)  
El Águila Valle del Cauca





REPÚBLICA DE COLOMBIA  
DEPARTAMENTO DEL VALLE DEL CAUCA  
MUNICIPIO DE ÉL ÁGUILA  
CONCEJO MUNICIPAL

- Ley 152 de 1994. Por la cual se establece la Ley Orgánica del Plan de Desarrollo
- Ley 2056 del 30 de septiembre de 2020 "Por la cual se regula la organización y el funcionamiento del Sistema General de Regalías".
- Ley 2279 de 2022. Por la cual se decreta el presupuesto de Sistema General de Regalías para el bienio 2023-2024 y demás normas concordantes que la modifiquen o sustituyan.
- Decreto 1821 de 2020. Decreto Único Reglamentario del Sistema General de Regalías.
- Acuerdos de la Comisión Rectora del Sistema General de Regalías.
- Resoluciones, Circulares y Guías del Departamento Nacional de Planeación y el Ministerio de Hacienda.

Normas, Leyes, Decretos y Resoluciones, aplicables de los diferentes sectores que regulan cada una de los temas.

NORMAS GENERALES DE PLANEACION Y FINANZAS Artículos Constitucionales	NORMAS FINANCIERAS Y PRESUPUESTALES	ACUERDO DE SGR	OTRAS NORMAS Y DOCUMENTOS
<ul style="list-style-type: none"><li>• Artículos 334 y del 339 al 344.</li><li>• artículos 345 a 351</li><li>• Artículos 360-361</li><li>• Actos Legislativos</li></ul>	<ul style="list-style-type: none"><li>• Ley 152 de 1994<ul style="list-style-type: none"><li>• Decreto 111 de 1996</li></ul></li><li>• Ley 2056 de 2020</li><li>• Decreto 1821 de 2020</li><li>• Ley 2279 de 2022</li></ul>	<ul style="list-style-type: none"><li>• Acuerdo 02</li><li>• Acuerdo Único SGR 03 2021</li><li>• Acuerdo 6 de 2022</li><li>• Decreto 1651 de 2019, artículo 2.1.8.3.2.</li></ul>	<ul style="list-style-type: none"><li>• Normas Sectoriales</li><li>• Normas Ambientales</li><li>• Guías y Orientaciones del DNP</li><li>• Plan de Acción Corporación Autónoma</li><li>• Planes de vida – etnodesarrollo de las comunidades étnicas</li><li>• Plan Nacional de Desarrollo</li><li>• Plan de Desarrollo Departamental</li></ul>

Es necesario precisar que, en la definición de las iniciativas, se debe tener en cuenta, el principio de buen gobierno, transparencia, coherencia con el Plan Nacional de Desarrollo y el Plan de Desarrollo Departamental, así, como las características de los proyectos de inversión susceptibles de ser financiados con recursos del SGR, establecidas en el Artículo 29 de la Ley 2056 de 2020, para la formulación de los proyectos, siguientes:

Carrera 3 N° 9-02  
Email- [concejo@elaguila-valle.gov.co](mailto:concejo@elaguila-valle.gov.co)  
[www.concejomunicipal-elaguila-valle.gov.co](http://www.concejomunicipal-elaguila-valle.gov.co)  
El Águila Valle del Cauca



REPÚBLICA DE COLOMBIA  
DEPARTAMENTO DEL VALLE DEL CAUCA  
MUNICIPIO DE ÉL ÁGUILA  
CONCEJO MUNICIPAL

- Pertinencia: entendida como la conveniencia de desarrollar proyectos acordes con las condiciones particulares y necesidades socioculturales, económicas y ambientales
- Viabilidad: entendida como el cumplimiento de las condiciones y criterios jurídicos, técnicos, financieros, ambientales y sociales requeridos.
- Sostenibilidad: entendida como la posibilidad de financiar la operación y funcionamiento del proyecto con ingresos de naturaleza permanentes
- Impacto: entendido como la contribución efectiva que realice el proyecto al cumplimiento de las metas locales, sectoriales, regionales y los objetivos y fines del Sistema General de Regalías.
- Articulación con planes y políticas nacionales y planes de las entidades territoriales. Adicionalmente los proyectos de inversión presentados por los grupos étnicos, se articularán con sus instrumentos propios de planeación
- Mejoramiento del Índice de Necesidades Básicas Insatisfechas (NBI) y las condiciones de empleo.
- Resultados del cierre de brechas según las dimensiones del desarrollo establecidas en la Ley 2056 de 2020

#### Ejercicios de Planeación Participativa

Al respecto el artículo 30 de la Ley 2056 de 2020 estipula la realización de actividades de participación ciudadana a considerar en la selección de iniciativas, priorizadas.

(...)

**"ARTÍCULO 30. Ejercicios de planeación.** *En el marco del proceso de formulación y aprobación de los planes de desarrollo de las entidades territoriales se identificarán y priorizarán las iniciativas o proyectos de inversión susceptibles de ser financiados con recursos de las Asignaciones Directas, la Asignación para la Inversión Local y la Asignación para la Inversión Regional del Sistema General de Regalías, atendiendo los principios de desarrollo competitivo y productivo del territorio y de los de planeación con enfoque participativo, democrático y de concertación.*

Carrera 3 N° 9-02  
Email- [concejo@elaguila-valle.gov.co](mailto:concejo@elaguila-valle.gov.co)  
[www.concejomunicipal-elaguila-valle.gov.co](http://www.concejomunicipal-elaguila-valle.gov.co)  
El Águila Valle del Cauca



REPÚBLICA DE COLOMBIA  
DEPARTAMENTO DEL VALLE DEL CAUCA  
MUNICIPIO DE ÉL ÁGUILA  
CONCEJO MUNICIPAL

*Para ser financiados con recursos del Sistema General de Regalías, los proyectos de inversión deberán incorporarse en el Plan de Desarrollo de las entidades territoriales en un capítulo independiente de inversiones con cargo a los recursos del Sistema General de Regalías que se denominará "inversiones con cargo al SGR" y sus modificaciones o adiciones."*

Lo cual es concordante con lo establecido en el artículo 1.2.1.1.2. del Decreto 1821 de 2020, "Por el cual se expide el Decreto Único Reglamentario del Sistema General de Regalías", cada entidad territorial debe realizar ejercicios de planeación, para definir las iniciativas con cargo a los recursos del SGR, en cada una de las fuentes. Ejercicio liderado por el alcalde y su equipo de Gobierno. Acorde al anterior artículo los ejercicios de planeación, contó con la participación de los diferentes actores presentes en el territorio de las organizaciones sociales, sectores económicos, organizaciones de acción comunal y entidades del sector académico.

Estos procesos de planeación participativa fueron desarrollados durante la formulación del Plan de Desarrollo Territorial, en atención a la Ley 152 de 1994 y demás normas concordantes, en los cuales se incluyó de manera específica las fuentes aplicables a la entidad territorial para la definición de las iniciativas a financiar con recursos del SGR. A continuación, se presenta los resultados del ejercicio de participación en la selección de iniciativas.

Con la relación a la formulación y presentación de proyectos de inversión el artículo 33 de la Ley 2056, estipula lo siguiente:

*"ARTÍCULO 33. Formulación y presentación de los proyectos de inversión. Los proyectos de inversión deben ser formulados y presentados de conformidad con la metodología del Departamento Nacional de Planeación, en su condición de entidad nacional de planeación y en desarrollo de lo dispuesto por el numeral 3 del artículo 49 de la Ley 152 de 1994.*

Carrera 3 N° 9-02  
Email- [concejo@elaguila-valle.gov.co](mailto:concejo@elaguila-valle.gov.co)  
[www.concejomunicipal-elaguila-valle.gov.co](http://www.concejomunicipal-elaguila-valle.gov.co)  
El Águila Valle del Cauca



REPÚBLICA DE COLOMBIA  
DEPARTAMENTO DEL VALLE DEL CAUCA  
MUNICIPIO DE ÉL ÁGUILA  
CONCEJO MUNICIPAL

*Para tales efectos, todas las personas naturales o jurídicas, públicas o privadas podrán formular proyectos de inversión en los términos del inciso anterior.*

*Los proyectos de inversión serán presentados por las entidades territoriales al Órgano Colegiado de Administración y Decisión Regional, y por las Regiones Administrativas y de Planificación (RAP), Región Administrativa de Planeación Especial (RAPE) previa autorización de las entidades territoriales que la conforman.*

*Los proyectos de inversión serán presentados con los respectivos estudios y soportes, previa revisión del cumplimiento de las características a que se refiere la presente Ley, así:*

- a) *Para las Asignaciones Directas, la Asignación para la Inversión Local y el 60% de la Asignación para la Inversión Regional que corresponde a los departamentos, los proyectos de inversión a ser financiados por estos recursos deben apuntar a las metas e indicadores del plan de desarrollo territorial y sus modificaciones o adiciones. Se presentarán ante las secretarías de planeación del respectivo departamento o municipio o quien haga sus veces, según corresponda."*

La clasificación de las diferentes fuentes de recursos del SGR está dado desde la Constitución Política y reglamentado por el Ley 2056 de 2020 el cual establece en el artículo 40, lo siguiente:

**"ARTÍCULO 40.** *Destinatarios de Asignaciones Directas. Las entidades territoriales de que trata el inciso tercero del artículo 361 de la Constitución Política recibirán Asignaciones Directas en virtud del derecho a participar en las regalías y compensaciones previsto en dicha norma, sin perjuicio de su derecho a participar de otras asignaciones.*

*La distribución de los recursos asignados se debe orientar esencialmente al cierre de brechas identificadas en los sectores de las diferentes dimensiones*

Carrera 3 N° 9-02  
Email- [concejo@elaguila-valle.gov.co](mailto:concejo@elaguila-valle.gov.co)  
[www.concejomunicipal-elaguila-valle.gov.co](http://www.concejomunicipal-elaguila-valle.gov.co)  
El Águila Valle del Cauca



REPÚBLICA DE COLOMBIA  
DEPARTAMENTO DEL VALLE DEL CAUCA  
MUNICIPIO DE EL ÁGUILA  
CONCEJO MUNICIPAL

del Desarrollo. Adicionalmente, es necesario considerar en la distribución de los recursos entre las iniciativas lo establecido en el Parágrafo Primero del artículo 40:

*PARÁGRAFO PRIMERO. Las entidades territoriales que cuenten en su jurisdicción con Instituciones de Educación Superior Públicas territoriales o con Instituciones de Educación Superior Públicas de otro orden con sede principal en su jurisdicción o en las que su población se beneficie de una Institución de Educación Superior Pública, destinarán un porcentaje no inferior al 5% de sus asignaciones directas, para financiar proyectos de infraestructura educativa o proyectos de inversión dirigidos a mejorar la ampliación de cobertura, permanencia y calidad de la educación superior pública para alcanzar estándares nacionales e internacionales, de acuerdo con sus ejercicios de planeación. Esta destinación no podrá financiar gastos recurrentes o permanentes."*

Es importante, considerar lo establecido en el artículo 71 de la Ley 2056, que establece el porcentaje de recursos destinados para los grupos étnicos de las asignaciones directas. "Los municipios con ingresos corrientes por concepto de asignaciones directas destinarán el 4.5% y los Departamentos el 2% de su presupuesto bienal vigente, por dicho concepto para proyectos de inversión con enfoque diferencial en los pueblos y comunidades indígenas y las comunidades Negras, Afrocolombianas, Raizales y Palenqueras, que se encuentren asentadas en el territorio, debidamente acreditadas por la autoridad competente.

En el proceso de formulación de los proyectos, se considerará la pertinencia y la necesidad de realizar la gestión de financiación o concurrencia de fuentes de otra naturaleza y de diferentes niveles.

Complementariamente a la Ley 2056 de 2020, se debe tener en cuenta las normas que complementan o regulan:

- Decreto 1821 del 31 de diciembre de 2020

Carrera 3 N° 9-02  
Email- [concejo@elaquila-valle.gov.co](mailto:concejo@elaquila-valle.gov.co)  
[www.concejomunicipal-elaquila-valle.gov.co](http://www.concejomunicipal-elaquila-valle.gov.co)  
El Águila Valle del Cauca



REPÚBLICA DE COLOMBIA  
DEPARTAMENTO DEL VALLE DEL CAUCA  
MUNICIPIO DE ÉL ÁGUILA  
CONCEJO MUNICIPAL

• Ley 2279 del 2022 "Por la cual se decreta el presupuesto del Sistema General Regalías para el bienio del 1° de enero de 2023 al 31 de diciembre de 2024". Y aquellas leyes, decretos, o resoluciones, que adicione recursos en relación al Sistema General de Regalías.

**3. Diagnóstico para la identificación de iniciativas para la inversión de los recursos del Sistema General de regalías – SGR-**

Para la construcción del capítulo de inversiones de manera armónica con el Plan de Desarrollo del municipio, se realizó el diagnóstico específico de los temas que comprende el SGR, aplicando herramientas pedagógicas, análisis de documentos, y considerando las disposiciones metodológicas del Departamento Nacional de Planeación. Que incluye entre otros aspectos, los siguientes:

1. Actividades Preliminares
  - a. Inclusión en la responsabilidad de esta actividad en el acto administrativo de conformación del equipo de trabajo
  - b. Consolidación de la base de datos de los diferentes actores presentes en el territorio
  - c. Definición de la ruta del Plan de Desarrollo, identificación los puntos de articulación con el SGR
  - d. Articulación del Plan de Desarrollo Nacional, Plan de Desarrollo Municipal del Cauca y Programa de Gobierno del municipio
  - e. Revisión del componente ambiental del municipio
  - f. Planes de vida de las comunidades étnicas.
2. Utilización de técnicas de análisis para la obtención de información
  - a. Análisis documental
  - b. Análisis de los resultados de los indicadores de gestión del municipio a diciembre 31 de 2023
  - c. Revisión y Estudio para su aplicación de las Disposiciones metodológicas y conceptuales del Departamento Nacional de Planeación.

Carrera 3 N° 9-02  
Email- [concejo@elaquila-valle.gov.co](mailto:concejo@elaquila-valle.gov.co)  
[www.concejomunicipal-elaquila-valle.gov.co](http://www.concejomunicipal-elaquila-valle.gov.co)  
El Águila Valle del Cauca



REPÚBLICA DE COLOMBIA  
DEPARTAMENTO DEL VALLE DEL CAUCA  
MUNICIPIO DE ÉL ÁGUILA  
CONCEJO MUNICIPAL

3. Realización del ejercicio participativo y de socialización ante diferentes instancias, tales como Consejo de Gobierno, Consejo Territorial de Planeación, colectivos sociales locales y la ciudadanía en general invitada para la definición de las iniciativas municipales.
4. Participación en los Talleres Micro regionales liderados y convocados por la Gobernación del Valle del Cauca – Subdirección de Asistencia al Territorio
5. Revisión y estudio para la articulación de las Dimensiones del Desarrollo vs los Sectores Programáticos del Gasto Social.
6. Aplicación de la metodología de Cierre de Brechas.
7. Análisis de los Objetivos de Desarrollo Sostenible y del IDSM.
8. Revisión de los saldos e información presupuestal a diciembre 31 de 2023 y la proyección de recursos del 2024 a 2027.

El análisis de los documentos de los anteriores numerales, constituyen el insumo para la conclusión del diagnóstico y este a su vez, fundamenta la identificación de alternativas que den solución a problemáticas identificación, satisfacción de necesidades y expectativas, o aprovechamiento de oportunidades.

**a. Índice de desempeño sostenible municipal – IDSM**

Tabla 85. Microrregión Norte Cartago.



**REPÚBLICA DE COLOMBIA**  
**DEPARTAMENTO DEL VALLE DEL CAUCA**  
**MUNICIPIO DE EL ÁGUILA**  
**CONCEJO MUNICIPAL**

Municipios	ODS 1 Fin de la pobreza & ODS 10 Reducción de las desigualdades	ODS 2 Hambre cero	ODS 3 Salud y Bienestar	ODS 4 Educación en calidad	ODS 5 Igualdad de género	ODS 6 Agua limpia y saneamiento & ODS 7 Energía limpia y asequible y acción climática	ODS 7 Trabajo decente y crecimiento económico	ODS 8 Industria, innovación e infraestructuras & ODS 9 Comercio sostenible	ODS 15 Vida de ecosistemas terrestres	ODS 16 Paz, justicia e instituciones sólidas	ODS 17 Alianzas para lograr los objetivos
El Águila	54.56	43.88	76.74	42.15	51.28	78.40	87.04	71.53	15.02	81.29	70.78
Armenomeneo	71.86	43.06	80.23	45.80	66.47	93.19	79.07	78.59	0.99	78.15	35.40
El Valle	67.14	68.76	75.59	41.95	61.23	76.22	58.94	74.91	100	86.53	29.64
Argelia	63.36	56.34	70.84	49.38	60.04	86.81	52.92	74.76	0.00	98.35	33.42
Cartago	82.40	40.59	84.85	66.36	76.53	99.05	74.13	94.64	0.00	82.02	40.85
Ulloa	62.44	39.04	88.73	53.68	57.61	95.70	78.01	80.11	0.00	84.55	8.44
Alcalá	76.19	58.20	75.01	40.70	73.04	92.36	78.30	88.49	0.00	79.48	16.57
Obando	18.22	79.36	87.33	37.13	80.77	91.72	75.05	84.17	0.00	71.35	38.66

fuentes: Elaboración propia- información tomada de <https://propacifico.org/ods/>

**Convenciones:**

	Rezago medio
	Rezago moderado
	Rezago significativo
	Objetivo casi alcanzado
	Rezago Crítico

**Algunas observaciones:**

- ✓ se observa en la tabla anterior el municipio del Águila Valle del cauca, debe priorizar acciones en el Plan de Desarrollo de los siguientes Objetivos de Desarrollo Sostenible: ODS7 y ODS 17, los cuales se encuentran en estado de avance crítico y el ODS15 el cual tiene un rezago significativo.

Carrera 3 N° 9-02  
 Email- [concejo@elaquila-valle.gov.co](mailto:concejo@elaquila-valle.gov.co)  
[www.concejomunicipal-elaquila-valle.gov.co](http://www.concejomunicipal-elaquila-valle.gov.co)  
 El Águila Valle del Cauca





REPÚBLICA DE COLOMBIA  
DEPARTAMENTO DEL VALLE DEL CAUCA  
MUNICIPIO DE ÉL ÁGUILA  
CONCEJO MUNICIPAL

- ✓ El municipio de El Águila Valle del Cauca, desde el ODS 15, está contribuyendo al desarrollo armónico de la Microrregión a la cual pertenece.

**b. SisPT- Sistema de Planeación Territorial**

Por otra parte, La Matriz de acciones de las Orientaciones para el cierre de brechas sectoriales, es una herramienta para facilitar la identificación de brechas construida de acuerdo a los sectores definidos en el acuerdo 36 de la ley 2056 de 2020 la cual es complementaria a la metodología de priorización adoptada por la resolución 2993 de 2021.

Al considerar la calidad de vida y el cierre de brechas según los diferentes sectores de las dimensiones del desarrollo, el municipio de El Águila Valle, requiere contar con un contexto que permita identificar su estado en relación a sus pares territoriales y de esta manera implementar acciones que pretendan la reducción de brechas para lo cual realiza en análisis micro regional con sustento en los resultados de la metodología implementada por el DNP en su página <https://www.sgr.gov.co/Inversi%C3%B3n/Metodolog%C3%ADadeCierredeBrechas.aspx> lo cual arroja los siguientes resultados en la siguiente matriz.

Tabla 86. Brechas sectoriales por microrregión Norte Cartago



**REPÚBLICA DE COLOMBIA**  
**DEPARTAMENTO DEL VALLE DEL CAUCA**  
**MUNICIPIO DE ÉL ÁGUILA**  
**CONCEJO MUNICIPAL**

Municipio	Tecnología	Agricultura	Salud	Vivienda y energía	Ambiente y desarrollo	Cultura	Desarrollo Recreación	Desarrollo Económico	Educación	Ordenamiento Territorial	Inclusión Social	Salud	Transporte
AUCAJA	61,75	43,75	12,79	44,46	6,64	1	1	65,24	45,24	11,85	15,30	5,20	1
ANSERMANUYO	56,80	29,76	26,02	49,25	10,21	1	1	67,10	45,02	18,67	14,0	1,27	1
ARGELIA	90,15	28,17	23,45	28,19	8,84	1	1	82,78	43,53	19,17	20,85	1,73	1
CARTAGO	39,21	24,36	10,32	0,00	14,47	1	1	56,28	36,07	12,78	18,11	5,01	1
EL ÁGUILA	57,31	22,35	31,64	18,65	11,78	1	1	57,77	45,63	24,64	19,67	6,77	1
EL CAIRO	69,99	40,55	24,30	50,67	9,88	1	1	41,88	42,73	15,19	15,82	3,13	1
OSANNO	54,22	22,45	19,96	60,08	5,36	1	1	65,76	46,76	11,62	15,83	4,43	1
ULIDA	64,57	17,25	17,55	21,82	4,68	1	1	77,61	43,54	8,80	11,39	3,37	1
PROYECTO MICROREGION	58,00	11,08	20,81	31,44	8,98	1,00	1,00	64,63	43,57	15,85	15,75	4,36	1,00

Fuente: Elaboración Propia

**c. Resultados del Índice de Gestión de Proyectos del SGR -IGPR**

Herramienta de gestión y control preventivo para el monitoreo, seguimiento, control y evaluación de los proyectos de regalías, insumo importante a considerar para conocer el estado actual de cada municipio, el cual permite establecer acciones de mejora en la ejecución de los proyectos con cargo a regalías.

Gráfico 64. Índice de Gestión de Proyectos del SGR -IGPR



**REPÚBLICA DE COLOMBIA  
DEPARTAMENTO DEL VALLE DEL CAUCA  
MUNICIPIO DE ÉL ÁGUILA  
CONCEJO MUNICIPAL**



Fuente: IGPR-IV-2023. Cada Entidad Territorial puede ingresar al Link: <https://www.sgr.gov.co/Vigilancia/Medici%C3%B3ndeDesempe%C3%B1oIGPR.aspx>

**d. Resultados del Diagnostico**

El Valle del Cauca y cada una de las entidades territoriales, demostraron la resiliencia y el deseo de superación y solidaridad que la caracteriza, en el periodo de gobierno de la administración anterior, periodo 2020-2023, con la atención a las diferentes situaciones generadas por la pandemia del COVID 19. Un alto porcentaje de los recursos del SGR, en este periodo, se orientaron a la superación de las situaciones contingenciales, de esta dura etapa que vivió la humanidad.

En el anterior periodo en metodología virtual se dio cumplimiento a la normatividad, elaborando el capítulo independiente de inversiones del SGR, el cual se aprobó por Decreto, integrándose de esta manera al Plan de Desarrollo. Esto permitió proyectar las iniciativas a financiar de diferentes sectores a 31 de diciembre de 2023. En esta oportunidad por primera vez se realizó este documento denominado Capítulo Independiente, como un acápite del Plan de Desarrollo y se incorpora la metodología de Cierre de Brechas establecida por el Departamento Nacional de Planeación, partiendo de las diferentes dimensiones del Desarrollo y los respectivos sectores del gasto programático asociados a cada una. Así mismo, se consideran los resultados de los indicadores de los Objetivos de Desarrollo Sostenible – ODS-, de tal manera que las iniciativas seleccionadas contribuyan al cumplimiento de metas de producto que generen el cumplimiento de los fines sociales, en cuanto al

Carrera 3 N° 9-02  
Email- [concejo@elaquila-valle.gov.co](mailto:concejo@elaquila-valle.gov.co)  
[www.concejomunicipal-elaquila-valle.gov.co](http://www.concejomunicipal-elaquila-valle.gov.co)  
El Águila Valle del Cauca



**REPÚBLICA DE COLOMBIA  
DEPARTAMENTO DEL VALLE DEL CAUCA  
MUNICIPIO DE ÉL ÁGUILA  
CONCEJO MUNICIPAL**

incremento del bienestar general de la población del municipio, el crecimiento económico, empleo y competitividad, no solo a nivel local, sino de gran impacto regional.

Se contó con la asesoría y asistencia de la Gobernación del Valle del Cauca, Subdirección de Asistencia al Territorio, en la comprensión y asimilación de los diferentes conceptos y aplicación de la metodología para la construcción del Capítulo. Se resalta también el trabajo realizado en los diferentes talleres Micro regionales, con el liderazgo de la Subdirección de Asistencia al Territorio, para la identificación de iniciativas de carácter Micro regional, para ser financiadas conjuntamente con otras fuentes.

La construcción del capítulo de inversiones con cargo a recursos del Sistema General de Regalías del Plan de Desarrollo Municipal, se realizó de manera inicial con la identificación y presentación de iniciativas priorizadas por el alcalde y el equipo de gobierno, se realizaron los ejercicios de planeación para la participación ciudadana. Las iniciativas priorizadas, correspondientes según las fuentes de competencia directa del municipio, la cuales fueron incluidas en el Plan de Desarrollo y en el Plan Plurianual de Inversiones, tanto de manera sectorial como de manera detallada.

El diagnóstico, como primer acápite del capítulo, tiene fundamento en la información siguiente:

- Resultados de indicadores de evaluación de la gestión pública territorial.
- Determinación de los recursos disponibles con base en
  - o Los saldos del bienio 2023-2024 en relación a los recursos del último año de periodo de gobierno anterior a diciembre de 2023
  - o La proyección indicativa de recursos de los años 2025, 2026 y 2027
- Los proyectos en ejecución, que requieran ajustes que impliquen adición de recursos
- El indicador de Gestión de Proyectos de Regalías
- Los resultados de la identificación de brechas en torno a las 5 Dimensiones del Desarrollo (económica, social, ambiental, infraestructura vial y

Carrera 3 N° 9-02  
Email- [concejo@elaquila-valle.gov.co](mailto:concejo@elaquila-valle.gov.co)  
[www.concejomunicipal-elaquila-valle.gov.co](http://www.concejomunicipal-elaquila-valle.gov.co)  
El Águila Valle del Cauca



REPÚBLICA DE COLOMBIA  
DEPARTAMENTO DEL VALLE DEL CAUCA  
MUNICIPIO DE ÉL ÁGUILA  
CONCEJO MUNICIPAL

- agropecuario), aplicando la metodología propuesta por el Departamento Nacional de Planeación.
- Los resultados de los Objetivos de Desarrollo Sostenible.

**f. Conclusiones para resaltar del diagnostico**

Es de precisar que el capítulo inversiones, es coherente con el Plan Nacional de Desarrollo, de conformidad con los establecidos en el ARTÍCULO 3°. EJES DE TRANSFORMACIÓN DEL PLAN NACIONAL DE DESARROLLO, en el cual se detallan las siguientes cinco (5) transformaciones: Ordenamiento del territorio alrededor del agua; Seguridad humana y justicia social; Derecho humano a la alimentación; Transformación productiva, internacionalización y acción climática y Convergencia regional.

Así mismo, se encuentra alineado con el Plan de Desarrollo Departamental 2024-2027 de la Gobernación del Valle del Cauca y con base en el análisis de los indicadores característicos de los sectores de las dimensiones del desarrollo, se calcularon las brechas respectivas, que permitan la priorización de iniciativas.

Cada una de las iniciativas incluidas en el Plan de Desarrollo del Municipio 2024-2027, responde a un componente estratégico, sector y programa específico y se integrara al plan indicativo y los planes de acción de las diferentes dependencias del municipio.

**4. Metodología para la Identificación de iniciativas de inversión con cargo al SGR**

**a. Análisis del equipo, desde el plan de gobierno propuesto.**

El equipo de gobierno del municipio de El Águila Valle del Cauca, en un ejercicio autónomo, realizó el análisis de las inequidades desarrolladas en la plataforma SisPT del



**REPÚBLICA DE COLOMBIA  
DEPARTAMENTO DEL VALLE DEL CAUCA  
MUNICIPIO DE ÉL ÁGUILA  
CONCEJO MUNICIPAL**

Departamento Nacional de Planeación y los resultados del Indicador de Desarrollo Sostenible Municipal, el cual evalúa los avances entorno a los Objetivos de Desarrollo Sostenible, logrando contar con un panorama de inversión acorde a la situación del municipio y sus esfuerzos para la reducción de brechas y compromisos nacionales e internacionales.

A partir del concepto de Brecha, como la desigualdad del bienestar social, económico, ambiental, agropecuario y de infraestructura vial que tiene un territorio, que impacta a una población en cuanto a su posibilidad de gozar de una calidad de vida digna y justa. En la actualidad, la agenda internacional considera que estas desigualdades de manera general están relacionadas con los Objetivos de Desarrollo Sostenible.

El cierre de brechas en el municipio se refiere a la reducción de las disparidades socioeconómicas y de desarrollo que existen entre diferentes sectores de la población en un área urbana o rural. Bajo este concepto el municipio El Águila, genera la mejora de la infraestructura, el acceso a servicios básicos, la educación, la salud, el empleo y la igualdad de oportunidades u otras acciones para todos los habitantes del municipio, mediante la implementación de políticas y programas que promuevan la equidad y el desarrollo garantizando un acceso igualitario a las oportunidades. En este sentido es fundamental la identificación de estas brechas, porque permite priorizar la inversión de los recursos de acuerdo con los sectores-dimensiones identificados.

Para la aplicación de la metodología de cierre de brechas establecido por el Departamento Nacional de Planeación, se articularon las dimensiones del Desarrollo con los diferentes sectores programáticos.

Gráfico 65. Dimensiones del desarrollo cierre de brechas



REPÚBLICA DE COLOMBIA  
DEPARTAMENTO DEL VALLE DEL CAUCA  
MUNICIPIO DE ÉL ÁGUILA  
CONCEJO MUNICIPAL



Fuente: Fuente: Capítulo de inversiones con cargo al SGR- Plan de desarrollo departamental 2024-2027.

El POTD en la ordenanza 513 de agosto del 2019, que adoptó en el Departamento del Valle del Cauca la siguiente Subregionalización en coherencia con el carácter del Departamento del Valle del Cauca y la naturaleza misma del Ordenamiento del Territorio, que materializa las especificidades presentes en el territorio; condiciones físico-naturales, funcionales, productivas y culturales, se reconocen y tratan acorde a las realidades y requerimientos existentes:

- 1. Subregión Norte:** El Águila, Ansermanuevo, El Cairo, Argelia, Cartago, Ulloa, Alcalá, Versailles, Toro, Obando, El Dovio, La Unión, La Victoria, Roldanillo, Bolívar y Zarzal.
- 2. Subregión Centro:** Trujillo, Bugalagrande, Caicedonia, Sevilla, Riofrío, Andalucía, Tuluá, San Pedro, Calima El Darién, Yotoco, Guadalajara de Buga, Restrepo y Güacari.
- 3. Subregión Pacífico:** Buenaventura
- 4. Subregión Sur:** Vijes, Ginebra, La Cumbre, El Cerrito, Dagua, Yumbo, Palmira, Santiago de Cali, Candelaria, Pradera, Florida y Jamundí.

Carrera 3 N° 9-02  
Email- [concejo@elaguila-valle.gov.co](mailto:concejo@elaguila-valle.gov.co)  
[www.concejomunicipal-elaguila-valle.gov.co](http://www.concejomunicipal-elaguila-valle.gov.co)  
El Águila Valle del Cauca



**REPÚBLICA DE COLOMBIA  
DEPARTAMENTO DEL VALLE DEL CAUCA  
MUNICIPIO DE ÉL ÁGUILA  
CONCEJO MUNICIPAL**

Las Subregiones del Valle del Cauca, contienen una subdivisión conformada por un conjunto de municipios con características comunes que los integran y permiten proponer, concordantemente con ello, espacios de interrelación con los actores de las distintas zonas, en su justa medida y acorde a lo que son, reconocerse a sí mismos y la implementación de las estrategias y acciones dentro de la subregión.

El municipio de El Águila Valle del Cauca, que hace parte de la Subregión Norte que comprende los municipios de El Águila, Ansermanuevo, El Cairo, Argelia, Cartago, Ulloa, Alcalá, Versailles, Toro, Obando, El Dovio, La Unión, La Victoria, Roldanillo, Bolívar y Zarzal, y a su vez a la (Micro región Norte-Cartago con los municipios de El Águila, Ansermanuevo, El Cairo, Argelia, Cartago, Ulloa, Alcalá y Obando). Esta Subregión Norte se caracteriza por poseer una extensión territorial y poblacional homogénea y predominantemente rural, al igual que con vocaciones y necesidades territoriales comunes entorno a la conservación y aprovechamiento del agua, fomento de la vocación cafetera, con interés por el turismo y con importante interacción con otros departamentos por ser municipios de frontera.

Gráfico 66. MicroRegión Norte.

SUBREGIÓN	MICROREGIÓN	MUNICIPIOS
	Norte - Cartago	El Águila, Ansermanuevo, El Cairo, Argelia, Cartago, Ulloa, Alcalá, Obando.
	Norte - Zarzal - Roldanillo	Versailles, Toro, El Dovio, La Unión, La Victoria, Roldanillo, Bolívar y Zarzal.

Carrera 3 N° 9-02  
Email- [concejo@elaquila-valle.gov.co](mailto:concejo@elaquila-valle.gov.co)  
[www.concejomunicipal-elaquila-valle.gov.co](http://www.concejomunicipal-elaquila-valle.gov.co)  
El Águila Valle del Cauca





REPÚBLICA DE COLOMBIA  
DEPARTAMENTO DEL VALLE DEL CAUCA  
MUNICIPIO DE EL ÁGUILA  
CONCEJO MUNICIPAL

Fuente: Capítulo de inversiones con cargo al SGR- Plan de desarrollo departamental 2024-2027.

Bajo este contexto Micro regional, se realizó el análisis de brechas, siguiendo los análisis de resultados del Indicador de Desarrollo Sostenible Municipal, soporte que permite identificar la brecha conforme a los Objetivos de Desarrollo Sostenible – ODS.

La agenda 2030 como un acuerdo programático entre las naciones, los territorios y las personas, hace frente a los desafíos que enfrenta la sociedad moderna con 17 Objetivos de Desarrollo Sostenible (ODS), con ellos se reconocen, por primera vez, la importancia de la paz, la justicia y el rol fundamental que desempeñan los gobiernos y las instituciones democráticas sólidas para lograr el desarrollo, mediante una tratado o ruta que permita cumplir metas manteniendo el equilibrio entre las variables económicas, de desarrollo humano y ambientales, uniendo temas centrales como hacer frente al cambio climático y el consumo responsable y sostenible.

El análisis frente a los ODS, permiten la transformación y pujanza del Valle del Cauca, frente a los retos que se encuentran trazados en el Plan Nacional de Desarrollo, con base a lo antes es necesario realizar algunos indicadores que apuntan a las metas, y contar con un punto de avance frente a nuevos retos y propender seguir en el avance de poner fin a la pobreza, reducir las desigualdades con la firme intención de contar con un territorio sostenible en el contexto ambiental gozando de seguridad que permita la inclusión y la resiliencia.

#### **b. Brechas**

Para el municipio de E Águila Valle del Cauca, y una vez analizando las metodologías de brechas y los objetivos de Desarrollo sostenible, se ha identificado los sectores programáticos de inversión, el resumen con el diagnostico de cierre de brechas por cada una de las dimensiones es el siguiente:

Carrera 3 N° 9-02  
Email- [concejo@elaquila-valle.gov.co](mailto:concejo@elaquila-valle.gov.co)  
[www.concejomunicipal-elaquila-valle.gov.co](http://www.concejomunicipal-elaquila-valle.gov.co)  
El Águila Valle del Cauca



REPÚBLICA DE COLOMBIA  
DEPARTAMENTO DEL VALLE DEL CAUCA  
MUNICIPIO DE EL ÁGUILA  
CONCEJO MUNICIPAL

Tabla 87. Brechas del Municipio

	Dimensión	Sector Programático	Brecha SI/NO	PRIORIZADO SI/NO
1	Desarrollo Social	Educación/Tecnología de la Información y las Telecomunicaciones/Gobierno Territorial	SI	NO
2	Desarrollo Económico	Agropecuario/Sectores Productivos Agrupados	SI	SI
3	Desarrollo Ambiental	Educación / Salud/ Vivienda y servicios Públicos	SI	SI
4	Desarrollo Agropecuario	Ambiente y Desarrollo Sostenible /Transporte	SI	SI
5	Infraestructura	Cultura/Deporte/Minas y Energía	SI	NO
	Transversal	Inclusión Social/Gobierno Territorial	SI	NO

Tabla No. 19 – Elaboración Propia

Con este resultado de la aplicación de la metodología de Cierre de Brechas y el análisis de los indicadores de los ODS el municipio asoció las siguientes iniciativas o proyectos de inversión:

Tabla 88. Relación Dimensión-Sector-ODS

	Dimensión	Sector Programático	ODS
1	Desarrollo Económico	Agropecuario/Sectores Productivos Agrupados	ODS 7 Trabajo decente y desarrollo económico
2	Desarrollo Ambiental	Educación / Salud/ Vivienda y servicios Públicos	ODS15 Vida de ecosistemas terrestres

Carrera 3 N° 9-02  
Email- [concejo@elaguila-valle.gov.co](mailto:concejo@elaguila-valle.gov.co)  
[www.concejomunicipal-elaguila-valle.gov.co](http://www.concejomunicipal-elaguila-valle.gov.co)  
El Águila Valle del Cauca



**REPÚBLICA DE COLOMBIA  
DEPARTAMENTO DEL VALLE DEL CAUCA  
MUNICIPIO DE ÉL ÁGUILA  
CONCEJO MUNICIPAL**

3	Desarrollo Agropecuario	Ambiente y Desarrollo Sostenible /Transporte	ODS 7 Trabajo decente y desarrollo económico ODS15 Vida de ecosistemas terrestres
---	-------------------------	--	--

Tabla No. 20 – Elaboración Propia

**c. Matriz de proyectos a diciembre 31 de 2023.**

Los proyectos aprobados a diciembre 31 de 2023 con recursos del SGR y aquellos financiados con recursos del bienio 2023-2024, son:

Tabla 89. Matriz proyectos a 31 diciembre de 2023.

Proyecto	Sector	Bpin	Nombre Proyecto	Estado Proyecto	Valor Total Proyecto	Valor Solicitado SGR	Valor Ejecutado Proyecto	Avance Físico	Avance Financiero	Estado Proyecto
SGR	Turismo	202176 243003 3	Construcción del mirador turístico del municipio de El Águila Valle del Cauca	Terminado	1.180.000.000	1.180.000.000	1.180.000.000	100%	70%	Terminado
SGR	Transporte	202376 243002 3	Reposición del pavimento de vías urbanas en el municipio de El Águila	Terminado	1.550.426.842,00	1.550.426.842,00	1.550.426.842,00	100%	47,42 %	Terminado

Carrera 3 N° 9-02  
Email- [concejo@elaquila-valle.gov.co](mailto:concejo@elaquila-valle.gov.co)  
[www.concejomunicipal-elaquila-valle.gov.co](http://www.concejomunicipal-elaquila-valle.gov.co)  
El Águila Valle del Cauca



REPÚBLICA DE COLOMBIA  
DEPARTAMENTO DEL VALLE DEL CAUCA  
MUNICIPIO DE ÉL ÁGUILA  
CONCEJO MUNICIPAL

SGR	Minas y energía	201976 243003 9	Actualización tecnológica y repotencialización del sistema de alumbrado público rural-primera etapa-del municipio de EL Águila Valle del Cauca	Cerrado	300.79 7.551, 94	300.79 7.551, 94	300.79 7.551, 94	100%	100%	Cerrado
SGR	Vivienda	202276 243001 3	Renovación urbana del parque del centro poblado villa nueva en el municipio de El Águila Valle del Cauca	Cerrado	349.93 6.160	300.79 7.551, 94	300.79 7.551, 94	100%	100%	Cerrado

Fuente: Elaboración Propia

#### d. Ejercicios de planeación participativa

El municipio El Águila del valle del Cauca, sumando esfuerzos, ha identificado la necesidad de sumar esfuerzos, entre ellos económicos, sociales, ambientales, agropecuarios y de infraestructura, que propicien la inversión en el territorio en la búsqueda de mejorar las condiciones de vida de los habitantes y de esta manera propiciando un camino de desarrollo enmarcado en las dimensiones del desarrollo sostenible, por lo cual mediante los diferentes ejercicios de participación y mesas de trabajo, ha identificado la necesidad de participar de convocatorias regionales, nacionales e internacionales, con un enfoque particular o general, que propicien un desarrollo armónico, las cuales una vez abiertas por las diferentes instancias, el municipio podrá participar, mediante las modalidades de beneficiario, cooperantes o aquellas que se indiquen en las diferentes instancias de participación, las cuales

Carrera 3 N° 9-02  
Email- [concejo@elaguila-valle.gov.co](mailto:concejo@elaguila-valle.gov.co)  
[www.concejomunicipal-elaguila-valle.gov.co](http://www.concejomunicipal-elaguila-valle.gov.co)  
El Águila Valle del Cauca



REPÚBLICA DE COLOMBIA  
DEPARTAMENTO DEL VALLE DEL CAUCA  
MUNICIPIO DE ÉL ÁGUILA  
CONCEJO MUNICIPAL

podrá estar alineadas en sus componentes del plan de desarrollo o serán parte del componente de gestión y contribuyan a mejorar la calidad de vida de los habitantes del municipio.

**5. Matriz Estratégica de las iniciativas seleccionadas articulada con el Plan de Desarrollo**

**a. Componente Estratégico**

El componente Estratégico de Inversiones del Sistema General de Regalías - SGR, se estructuró teniendo como referencia lo establecido en las disposiciones legales, los resultados de los espacios de diálogo y concertación adelantados por la administración departamental tanto en la formulación como en la ejecución del Plan Departamental de Desarrollo 2024 – 2027 "PARA VOLVER A CREER" y los lineamientos metodológicos del Departamento Nacional de Planeación DNP:

Para el ejercicio de participación ciudadana se adelantaron las siguientes actividades que sirvieron para socializar y priorizar las inversiones y garantizar espacios de dialogo con la comunidad y sus representantes:

Las iniciativas priorizadas permitirán atender indicadores como el emprendimiento empresarial y turismo, la gestión del cambio climático, el mejoramiento de la infraestructura vial regional, donde se debe resaltar que los indicadores de cada uno de los programas y subprogramas atendidos, buscan atender las necesidad socioculturales y económicas de la población aguileña.

Los sectores en los que se ubican las líneas estratégicas definidas para este capítulo, según el "Manual de Clasificación Programático del Gasto Público", son:

- TRANSPORTE

Carrera 3 N° 9-02  
Email- [concejo@elaquila-valle.gov.co](mailto:concejo@elaquila-valle.gov.co)  
[www.concejomunicipal-elaquila-valle.gov.co](http://www.concejomunicipal-elaquila-valle.gov.co)  
El Águila Valle del Cauca



REPÚBLICA DE COLOMBIA  
DEPARTAMENTO DEL VALLE DEL CAUCA  
MUNICIPIO DE ÉL ÁGUILA  
CONCEJO MUNICIPAL

- AMBIENTA Y DESARROLLO SOSTENIBLE
- COMERCIO, INDUSTRIA Y TURISMO

Consecuentemente, las iniciativas incorporadas en el nuevo capítulo SGR, coadyuvan al desarrollo de los siguientes programas aprobados en el PDT, por consiguiente, impacta el logro de los indicadores de resultado priorizados, desde el enfoque de las dimensiones establecida en la metodología de cierre de brechas y los Objetivos de Desarrollo Sostenible, así:

**DIMENSION: Desarrollo Económico**

Dimensión Estratégica	3.DESARROLLO PRODUCTIVO Y ECONÓMICO
Sector	3.4. SECTOR COMERCIO, INDUSTRIA Y TURISMO
Programa	3.4.1. productividad y competitividad de las empresas colombianas
Iniciativa/Proyecto	Promoción de los atractivos turísticos de la zona y la gestión para el desarrollo de proyectos del sector en el marco de la declaratoria del Paisaje Cultural Cafetero
Producto Plan de Desarrollo	3502036-Servicio de apoyo financiero para la competitividad turística Proyectos cofinanciados para la adecuación de la oferta turística
Recursos SGR	\$255.945.865
ODS	ODS 7 Trabajo decente y desarrollo económico

Tabla No. 20 – Elaboración Propia

**DIMENSION: Desarrollo Ambiental** (Esta dimensión debe tener coherencia con el Plan de Acción- C.V.C)

Dimensión Estratégica	3.DESARROLLO PRODUCTIVO Y ECONÓMICO
Sector	3.6. SECTOR MEDIO AMBIENTE Y DESARROLLO SOSTENIBLE

Carrera 3 N° 9-02  
Email- [concejo@elaguila-valle.gov.co](mailto:concejo@elaguila-valle.gov.co)  
[www.concejomunicipal-elaguila-valle.gov.co](http://www.concejomunicipal-elaguila-valle.gov.co)  
El Águila Valle del Cauca



**REPÚBLICA DE COLOMBIA  
DEPARTAMENTO DEL VALLE DEL CAUCA  
MUNICIPIO DE EL ÁGUILA  
CONCEJO MUNICIPAL**

Programa	3.6.1 CONSERVACIÓN DE LA BIODIVERSIDAD Y SUS SERVICIOS ECOSISTÉMICOS
Iniciativa/Proyecto	Restablecer los ecosistemas del Municipio, mediante la compra, protección y recuperación de predios abastecedores de recurso hídrico.
Producto Plan de Desarrollo	3202005- Servicio de restauración de ecosistemas
Recursos SGR	\$1.424.540.172
ODS	ODS 15 Vida de ecosistemas terrestres

Tabla No. 21 – Elaboración Propia

Dimensión Estratégica	3.DESARROLLO PRODUCTIVO Y ECONÓMICO
Sector	3.6. SECTOR MEDIO AMBIENTE Y DESARROLLO SOSTENIBLE
Programa	3.6.1. CONSERVACIÓN DE LA BIODIVERSIDAD Y SUS SERVICIOS ECOSISTÉMICOS
Iniciativa/Proyecto	Construir o instalar estufas ecoeficientes fijas o móviles, para las familias campesinas del Municipio.
Producto Plan de Desarrollo	3206017- Estufas ecoeficientes instaladas
Recursos SGR	\$331.683.979
ODS	ODS 15 Vida de ecosistemas terrestres

**DIMENSION: Desarrollo Agropecuario**

Dimensión Estratégica	3. DESARROLLO PRODUCTIVO Y ECONÓMICO
Sector	3.1. SECTOR TRANSPORTE
Programa	3.1.1. Programa infraestructura red vial regional
Iniciativa/Proyecto	Garantizar la conectividad de la comunidad rural del Municipio de EL Águila, mediante la construcción de pavimentos en los puntos críticos de la Malla vial terciaria.
Producto Plan de Desarrollo	2402041- Vía terciaria mejorada
Recursos SGR	\$1.900.000.000
ODS	ODS 7 Trabajo decente y desarrollo económico

Tabla No. 22 – Elaboración Propia

**b. Talleres Micro regionales, para la identificación de iniciativas con impacto micro regional**

Carrera 3 N° 9-02  
Email- [concejo@elaquila-valle.gov.co](mailto:concejo@elaquila-valle.gov.co)  
[www.concejomunicipal-elaquila-valle.gov.co](http://www.concejomunicipal-elaquila-valle.gov.co)  
El Águila Valle del Cauca



REPÚBLICA DE COLOMBIA  
DEPARTAMENTO DEL VALLE DEL CAUCA  
MUNICIPIO DE ÉL ÁGUILA  
CONCEJO MUNICIPAL

A través de la participación de los alcaldes, mediante convocatoria realizada por la Subdirección de asistencia al Territorio y los espacios creados para la construcción del plan de desarrollo en colectivo, se recogieron las necesidades e iniciativas por cada municipio, para lo cual, se ha diseñado una matriz de iniciativas micro-regionales, que surgió en los talleres convocada por la Subdirección de Asistencia al Territorio de la Gobernación del Valle.

En el siguiente anexo, se encuentra la matriz para diligenciar por cada Entidad Territorial en las iniciativas regionales, municipales y aquellas que correspondan a convocatorias y de gestión, donde se ha complementado con la asociatividad de estas con el plan de desarrollo departamental, al catálogo de productos, los objetivos de desarrollo sostenible, como guía, para la identificación de prioridades.

Nota: Ver anexo 2.matriz de iniciativas por municipio

**6. Plan financiero de la distribución de recursos en las iniciativas según las fuentes del SGR.**

Este componente, contiene la priorización de inversiones con cargo al Sistema General de Regalías en términos de proyectos e iniciativas, tanto para aprobar y ejecutar. La base usada para el cálculo de los recursos financieros que soportarán las inversiones a realizar en los proyectos priorizados e incorporados en el capítulo del Sistema General de Regalías del Plan de Desarrollo Municipal, son las asignaciones contempladas en la Ley 2279 de 2022, concertadas con las comunidades con enfoque diferencial étnico existente en el municipio y aquellas que se gestionarán para presentar a otros fondos del SGR del orden Departamental, Regional o Nacional.

**a. Diagnóstico del componente financiero de los recursos del SGR**

Es la base para realizar la priorización de inversiones con cargo al Sistema General de Regalías en términos de proyectos e iniciativas, tanto para aprobar y ejecutar. La





REPÚBLICA DE COLOMBIA  
DEPARTAMENTO DEL VALLE DEL CAUCA  
MUNICIPIO DE ÉL ÁGUILA  
CONCEJO MUNICIPAL

base usada para el cálculo de los recursos financieros que soportarán las inversiones a realizar en los proyectos priorizados e incorporados en el capítulo del Sistema General de Regalías del Plan de Desarrollo Municipal, son las asignaciones contempladas en la Ley 2279 de 2022 con las fuentes Asignación para la Inversión Local - Ambiente y Desarrollo Sostenible, Asignación para la inversión Local según NBI y cuarta, quinta, y sexta categoría, Asignaciones Directas (20% del SGR) y Asignaciones Directas Anticipadas (5% del SGR), así como los cálculos de saldos iniciales para el inicio del periodo de gobierno 2024-2027, y la proyección de recursos publicada en la plataforma Sicodis al año 2027, la cual será ajustada conforme a la entrada en vigencia de nuevas leyes y normas presupuestales relacionadas con el Sistema General de Regalías, para el periodo de gobierno 2024-2027. Por otra parte, contienen los cálculos o proyección de las iniciativas concertadas con las comunidades con enfoque diferencial étnico existente en el municipio y aquellas que se gestionarán para presentar a otros fondos del SGR del orden Departamental, Regional o Nacional.

De acuerdo con la base financiera mencionada anteriormente, los recursos a tener en cuenta para el municipio en las diferentes vigencias que componen el presente capítulo son:

Tabla 90. proyecciones financieras SGR.

Concepto	2023	2024	2025	2026	2027
INVERSION	\$ 1.124.853.987	\$ 1.000.854.268	\$ 860.456.846	\$ 797.179.902	\$ 831.774.301
Asignación para la Paz	\$ 0	\$ 0	\$ 0	\$ 0	\$ 0
Asignaciones Directas	\$ 952.040	\$ 1.002.499	\$ 618.311	\$ 582.272	\$ 580.623
20% Asignaciones Directas	\$ 741.399	\$ 760.694	\$ 481.508	\$ 453.443	\$ 452.159
5% Asignaciones Directas Anticipadas	\$ 210.641	\$ 221.805	\$ 136.803	\$ 128.829	\$ 128.464
Asignación para la Inversión Regional	\$ 0	\$ 0	\$ 0	\$ 0	\$ 0
Departamentos	\$ 0	\$ 0	\$ 0	\$ 0	\$ 0
Regiones	\$ 0	\$ 0	\$ 0	\$ 0	\$ 0
Asignación para la Inversión Local	\$ 1.123.901.947	\$ 999.851.769	\$ 859.838.535	\$ 796.597.630	\$ 831.193.679
Municipios más pobres	\$ 1.123.901.947	\$ 999.851.769	\$ 859.838.535	\$ 796.597.630	\$ 831.193.679

Carrera 3 N° 9-02  
Email- [concejo@elaguila-valle.gov.co](mailto:concejo@elaguila-valle.gov.co)  
[www.concejomunicipal-elaguila-valle.gov.co](http://www.concejomunicipal-elaguila-valle.gov.co)  
El Águila Valle del Cauca



**REPÚBLICA DE COLOMBIA  
DEPARTAMENTO DEL VALLE DEL CAUCA  
MUNICIPIO DE ÉL ÁGUILA  
CONCEJO MUNICIPAL**

Destinación para medio ambiente y desarrollo sostenible	\$ 149.853.593	\$ 133.313.589	\$ 114.645.138	\$ 106.213.017	\$ 110.825.824
Resto de Inversión	\$ 974.048.354	\$ 866.538.200	\$ 745.193.397	\$ 690.384.613	\$ 720.367.855
Comunidades Étnicas	\$ 0	\$ 0	\$ 0	\$ 0	\$ 0
Comunidades Indígenas	\$ 0	\$ 0	\$ 0	\$ 0	\$ 0
Destinación para medio ambiente y desarrollo sostenible	\$ 0	\$ 0	\$ 0	\$ 0	\$ 0
Resto de Inversión	\$ 0	\$ 0	\$ 0	\$ 0	\$ 0
Comunidades NARP	\$ 0	\$ 0	\$ 0	\$ 0	\$ 0
Destinación para medio ambiente y desarrollo sostenible	\$ 0	\$ 0	\$ 0	\$ 0	\$ 0
Resto de Inversión	\$ 0	\$ 0	\$ 0	\$ 0	\$ 0
Comunidades Rrom	\$ 0	\$ 0	\$ 0	\$ 0	\$ 0
Destinación para medio ambiente y desarrollo sostenible	\$ 0	\$ 0	\$ 0	\$ 0	\$ 0
Resto de Inversión	\$ 0	\$ 0	\$ 0	\$ 0	\$ 0

Fuente: SICODIS-2024.

**BALANCE RECURSOS SGR PARA EL PERIODO 2024-2027.**

Tabla 91. Balance Recursos del SGR 2024-2027.

CONCEPTO DE GASTO	APROPiación VIGENTE (2023-2024)	BIN COMPROMETER (2024)	BLOQUE 20% (2024)	TOTAL 2024
ASIGNACIONES DIRECTAS (20% DEL SGR)	3.008.040	3.008.040	304.419	2.703.622
ASIGNACIONES DIRECTAS ANTICIPADAS (5% DEL SGR)	536.957	536.957	86.489	450.468
ASIGNACIÓN PARA LA INVERSIÓN LOCAL SEGUN NBI Y CUARTA, QUINTA, Y SEXTA CATEGORIA	4.842.581.807	1.437.884.104	368.117.311	1.069.766.793

Carrera 3 N° 9-02  
Email- [concejo@elaguila-valle.gov.co](mailto:concejo@elaguila-valle.gov.co)  
[www.concejomunicipal-elaguila-valle.gov.co](http://www.concejomunicipal-elaguila-valle.gov.co)  
El Águila Valle del Cauca



REPÚBLICA DE COLOMBIA  
DEPARTAMENTO DEL VALLE DEL CAUCA  
MUNICIPIO DE EL ÁGUILA  
CONCEJO MUNICIPAL

ASIGNACIÓN PARA LA INVERSIÓN LOCAL - AMBIENTE Y DESARROLLO SOSTENIBLE	411.408.811	411.408.811	56.633.432	354.773.379
---	-------------	-------------	------------	-------------

CONCEPTO DE GASTO	PLAN DE RECURSOS 2027	PLAN DE RECURSOS 2028	PLAN DE RECURSOS 2029	TOTAL
ASIGNACIONES DIRECTAS (20% DEL SGR)	481.508	453.443	452.159	4.090.732
ASIGNACIONES DIRECTAS ANTICIPADAS (5% DEL SGR)	136.803	128.829	128.464	844.584
ASIGNACIÓN PARA LA INVERSIÓN LOCAL SEGÚN NBI Y CUARTA, QUINTA, Y SEXTA CATEGORÍA	745.193.397	890.384.613	720.367.855	3.226.712.658
ASIGNACIÓN PARA LA INVERSIÓN LOCAL - AMBIENTE Y DESARROLLO SOSTENIBLE	114.645.138	106.213.017	110.825.824	688.457.358

Fuente: elaboración propia.

Los resultados de las mesas de participación ciudadana realizadas, arrojaron iniciativas y proyectos encaminados al cierre de brechas territoriales de desarrollo social y la protección de los recursos ambientales existentes en territorio y la propensión de avances en temas de servicios básicos que benefician a la población vulnerable tanto de zona urbana como rural, contribuyendo en todo caso a la mitigación de los efectos socio-económicos, mesas de participación realizadas a través de: encuentros ciudadanos liderados por la Administración municipal y convocados de manera masiva y coordinada por la Secretaría de planeación e infraestructura municipal y el despacho de la alcaldía como se identifican en las convocatorias de participación ciudadana que hacen parte del plan de desarrollo.

Para las mesas de participación, se realizó amplia convocatoria en medios oficiales de la entidad y se desarrollaron con invitados del Concejo Municipal, Consejo Territorial de Planeación, representantes de Junta de Acción Comunal, sectores sociales, educativos, económicos, comunidades de enfoque diferencial, víctimas,

Carrera 3 N° 9-02  
Email- [concejo@elaguila-valle.gov.co](mailto:concejo@elaguila-valle.gov.co)  
[www.concejomunicipal-elaguila-valle.gov.co](http://www.concejomunicipal-elaguila-valle.gov.co)  
El Águila Valle del Cauca



REPÚBLICA DE COLOMBIA  
DEPARTAMENTO DEL VALLE DEL CAUCA  
MUNICIPIO DE EL ÁGUILA  
CONCEJO MUNICIPAL

instituciones y comunidad en general que pudieron asistir de manera presencial con aforo.

En cuanto a la población con enfoque diferencial étnico, se contó con la participación de las comunidades indígenas presentes en territorio y aunque a la fecha de la realización de las mesas, NO existían comunidades Indígenas y NARP registradas ante el Ministerio del Interior, se invitaron y participaron representantes de estas organizaciones.

**e. Componente financiero e iniciativas educación superior pública**

Adicionalmente, en línea con un proceso ordenado y gradual conforme a la ley 2056, se deben destinar importantes recursos para modernizar la infraestructura educativa del país. Las entidades territoriales beneficiarias de Asignaciones Directas, que cuenten en su jurisdicción con Instituciones de Educación Superior Públicas, en cumplimiento del artículo 40 de la Ley 2056 de 2005, deberán destinar un porcentaje no inferior al 5% de estos dineros para financiar proyectos de inversión en infraestructura o ampliación de cobertura, permanencia y calidad educativa, que beneficien a la población de sus jurisdicciones. Esto, en el marco de los procesos de planeación participativa mediante los cuales se definen los proyectos de inversión financiados con recursos del SGR a ser incorporados en los planes departamentales y municipales de desarrollo respectivos.

Teniendo en cuenta que el Municipio de EL Águila cuenta con muy pocos recursos del Sistema General de Regalías de Asignaciones directas y no cuenta con instituciones educativas de educación superior dentro de su jurisdicción, no se priorizaron iniciativas para este concepto.

**e. Componente financiero e iniciativas Inversión Local**

Corresponde a los recursos asignados a los municipios y departamentos a través del SGR con el fin de financiar proyectos de desarrollo local en sectores como:

Carrera 3 N° 9-02  
Email- [concejo@elaquila-valle.gov.co](mailto:concejo@elaquila-valle.gov.co)  
[www.concejomunicipal-elaquila-valle.gov.co](http://www.concejomunicipal-elaquila-valle.gov.co)  
El Águila Valle del Cauca



REPÚBLICA DE COLOMBIA  
DEPARTAMENTO DEL VALLE DEL CAUCA  
MUNICIPIO DE ÉL ÁGUILA  
CONCEJO MUNICIPAL

infraestructura, educación, salud, entre otros, según Artículo 22 de la Ley 2056 de 2020.

Tabla 92. Asignaciones para la inversión local

ASIGNACIONES INVERSIÓN LOCAL	
ASIGNACION	VALOR ASIGNADO
AIL 2024	1.069.766.793
AIL 2025	745.193.397
AIL 2026	690.384.613
AIL 2027	720.367.855

Fuente: Elaboración Propia

f. **Componente financiero e iniciativas Inversión Local Ambiente y Desarrollo Sostenible**

Es la destinación de recursos financieros a proyectos y acciones que promuevan la protección del medio ambiente, la sostenibilidad y el desarrollo de las comunidades locales.

Tabla 93. Asignaciones para la inversión local Ambiente y Desarrollo Sostenible

ASIGNACIONES INVERSIÓN LOCAL AMBIENTE Y DESARROLLO SOSTENIBLE	
ASIGNACION	VALOR ASIGNADO
AIL 2024	354.773.379
AIL 2025	114.645.138
AIL 2026	106.213.017
AIL 2027	110.825.824

Fuente: Elaboración Propia

El cumplimiento de las metas, estarán sujetas al resultado de la verificación previa y recurrente de saldos, efectuada por las diferentes instancias de aprobación de los proyectos, en el marco de sus competencias, establecidas para cada una según la fuente de recursos que financie los respectivos proyectos a aprobar, de conformidad con lo dispuesto por la Ley 2056 de 2020, el Decreto Único Reglamentario 1821 de



REPÚBLICA DE COLOMBIA  
DEPARTAMENTO DEL VALLE DEL CAUCA  
MUNICIPIO DE ÉL ÁGUILA  
CONCEJO MUNICIPAL

2020 y demás disposiciones de la Comisión Rectora del SGR, teniendo en cuenta, que estas pueden variar dependiendo del recaudo del SGR.

Tabla 94. Inversión por sector programático -SGR

SECTOR	2024	2025	2026	2027	TOTAL CATRIENIO
Transporte	0	745.193.39 7	690.384.61 3	464.421.99 0	1.900.000.000,00
Ambiente y Desarrollo Sostenible	1.424.540.17 2	114.645.13 6	106.213.01 7	110.825.82 4	1.756.224.150,75
Comercio, Industria y Turismo	0	0	0	255.945.86 5	255.945.865,00
<b>TOTAL GENERAL</b>	<b>1.424.540.17 1,75</b>	<b>859.838.53 5,00</b>	<b>796.597.63 0,00</b>	<b>831.193.67 9,00</b>	<b>3.912.170.015,75</b>

Fuente: Elaboración propia.

## 7. Glosario de Términos:

**ASIGNACIONES:** son recursos que se obtienen de la participación de los ingresos del sistema General de Regalías.

**ASIGNACIONES DIRECTAS:** son el porcentaje de participación en los ingresos corrientes del Sistema General de Regalías (SGR) al que tienen derecho, por un lado, los departamentos y municipios productores de recursos naturales no renovables, así como los municipios con puertos marítimos y fluviales por donde estos se transportan en un 20% de los recursos que lo componen, y, por el otro, los municipios productores en un 5% adicional a título de anticipo. Estos recursos deben destinarse a la financiación o cofinanciación de proyectos de inversión para el desarrollo social, económico y ambiental de las entidades territoriales, los cuales, se sujetan a un trámite especial.

**ASIGNACIONES PARA LA INVERSIÓN LOCAL:** corresponde a los recursos del Sistema General de Regalías, destinados a proyectos de inversión regional de los departamentos, municipios y distritos, de acuerdo con el Artículo 22 de la Ley del



REPÚBLICA DE COLOMBIA  
DEPARTAMENTO DEL VALLE DEL CAUCA  
MUNICIPIO DE ÉL ÁGUILA  
CONCEJO MUNICIPAL

Sistema General de Regalías – ley 2056 de 2020. Acorde a la siguiente descripción, así:

2. 15% para los municipios más pobres del país, que se denominará Asignación para la Inversión Local con criterios de necesidades básicas insatisfechas y población, de los cuales mínimo 2 puntos porcentuales se destinarán a proyectos relacionados o con incidencia sobre el ambiente y el desarrollo sostenible, recursos que se denominarán Asignación para la Inversión Local en Ambiente y Desarrollo Sostenible.
3. 34% para los proyectos de inversión regional de los departamentos, municipios y distritos, que se denominará Asignación para la Inversión Regional.
4. 1% para la conservación de las áreas ambientales estratégicas y la lucha nacional contra la deforestación, que se denominará Asignación Ambiental.

**BRECHAS:** Son las desigualdades en desarrollo social, económico, ambiental, agropecuario e infraestructura vial que tiene un territorio. La identificación de estas permite priorizar la inversión de los recursos de acuerdo con los sectores identificados.

**DIMENSIONES DE DESARROLLO-** La identificación de estas permite priorizar la inversión de los recursos de acuerdo con los sectores identificados

**DIMENSION DE DESARROLLO ECONOMICO-** Aprovechamiento sostenible de producción públicos y privados que subsanen ineficiencias o limitaciones técnicas y estructurales para la dinamización de sectores productivos

**DIMENSION DE DESARROLLO SOCIAL.** Tiene el objetivo de incrementar el bienestar de la población relacionado con el fortalecimiento del capital humano

**DIMENSION DE DESARROLLO AGROPECARIO-** está basado en el aprovechamiento de los recursos y potenciales naturales, económicos y sociales, para lograr el desarrollo local con soberanía alimentaria cuidando y generando agro biodiversidad y diversificación productiva.



REPÚBLICA DE COLOMBIA  
DEPARTAMENTO DEL VALLE DEL CAUCA  
MUNICIPIO DE ÉL ÁGUILA  
CONCEJO MUNICIPAL

**DIMENSION DE INFRAESTRUCTURA-** Es la referencia a los equipamientos y sistemas destinados a prestar servicios esenciales para la ciudadanía.

**DIMENSION DE MEDIO AMBIENTE-** Es el desarrollo que satisface las necesidades del presente sin comprometer la capacidad de las futuras generaciones.

**IDSM-** Índice de desarrollo sostenible municipal- herramienta única en el país que permite identificar a las entidades territoriales de Colombia mediante los niveles de cumplimiento de los Objetivos de Desarrollo Sostenible. Esta herramienta permite la evaluación de los cambios en el desarrollo de las dimensiones a través del tiempo.  
<https://propacifico.org/ods/>

**INICIATIVA:** Aquello que da principio a algo. Se trata del primer paso de un proyecto o del punto de partida de alguna acción.

**SISPT: Sistema de planeación territorial:** El Sistema de Planeación Territorial es un espacio diseñado para que los mandatarios y la ciudadanía en general tengan acceso a las herramientas y recursos para la formulación y el seguimiento de los Planes de Desarrollo Territorial. (<https://SisPT.dnp.gov.co/>)

**ODS Objetivos de Desarrollo Sostenible:** También conocidos como Objetivos Mundiales u ODS, son un llamado a la acción global para acabar con la pobreza, proteger el planeta y garantizar que todas las personas disfruten de paz y prosperidad.





REPÚBLICA DE COLOMBIA  
DEPARTAMENTO DEL VALLE DEL CAUCA  
MUNICIPIO DE ÉL ÁGUILA  
CONCEJO MUNICIPAL

CAPITULO IV. SEGUIMIENTO Y EVALUACION

**ARTICULO 5º:** SEGUIMIENTO Y EVALUACION. Adóptese el seguimiento y evaluación del plan de desarrollo del municipio de El Águila Valle del Cauca denominado "PARA VOLVER A CREER 2024-2027", basado en los siguientes Lineamientos:

Este componente responde a la necesidad de incluir la función de seguimiento y evaluación del Plan de Desarrollo, con el propósito de asegurar el cumplimiento de los compromisos adquiridos por la administración y en beneficio de un gobierno territorial eficaz, eficiente y transparente.

Una vez revisadas las variables que determinan la posibilidad de realizar seguimiento y evaluación al plan de desarrollo territorial, la Administración Municipal deja constancia que el Plan de Desarrollo PARA VOLVER A CREER 2024 – 2027, cumple con dichas características y por lo tanto se hace necesario que, para su correcta implementación, se cuente con un Sistema de Seguimiento y Evaluación al Plan de Desarrollo.

Con el propósito de adelantar las acciones de seguimiento y evaluación al Plan de Desarrollo, la Administración Municipal contará con un equipo de seguimiento, el cual se conformará por los responsables de cada secretaria con la siguiente estructura organizacional.

Tabla 95. Estructura organizacional para el seguimiento del Plan de desarrollo

ESTRUCTURA	RESPONSABLE
Gerente Del Seguimiento	Alcalde Municipal
Coordinador del Seguimiento	Secretaria de planeación e infraestructura
Gerente de Programas	*secretaria de Gobierno y Paz. *secretaria de planeación e Infraestructura. *secretaria de desarrollo económico y social, agricultura y medio ambiente.

Carrera 3 N° 9-02  
Email- [concejo@elaguila-valle.gov.co](mailto:concejo@elaguila-valle.gov.co)  
[www.concejomunicipal-elaguila-valle.gov.co](http://www.concejomunicipal-elaguila-valle.gov.co)  
El Águila Valle del Cauca



REPÚBLICA DE COLOMBIA  
DEPARTAMENTO DEL VALLE DEL CAUCA  
MUNICIPIO DE ÉL ÁGUILA  
CONCEJO MUNICIPAL

	*secretaría financiera y de gestión administrativa.
Gerente de metas	secretaría de Gobierno y Paz. *secretaría de planeación e Infraestructura. *secretaría de desarrollo económico y social, agricultura y medio ambiente. *secretaría financiera y de gestión administrativa.

Fuente: elaboración propia.

La evaluación al plan de desarrollo se realizará en la matriz que se defina para la formulación del Plan Indicativo, para lo cual se deberá adecuar dicha matriz a las condiciones que permitan realizar una evaluación acorde los Lineamientos del SisTP del Departamento Nacional de Planeación – DNP.

Las secretarías de despacho serán las responsables de la formulación, ejecución y seguimiento de los proyectos, con el fin de dar cumplimiento a las metas establecidas en el plan de desarrollo.

Los informes del seguimiento y evaluación para el periodo 2024-2027, son:

Tabla 96. informes de seguimiento y evaluación

INFORME	DESCRIPCIÓN	PERIODICIDAD
Informe de rendición de cuentas	Técnicamente es un balance de resultado cuya forma de presentación, lenguaje y didáctica se constituyen en un instrumento	1 vez al año
Informe general de la administración	Lo presentan los alcaldes a los Concejos en la primera sesión ordinaria de cada año, de acuerdo con lo dispuesto en la Ley 1551 de 2012 sobre organización y funcionamiento	1 vez al año
Reporte a la Evaluación del Desempeño Integral del DNP	Reporte anual sobre los avances de los planes de desarrollo y el desempeño de las entidades territoriales que se realiza al DNP	1 vez al año

Carrera 3 N° 9-02  
Email- [concejo@elaguila-valle.gov.co](mailto:concejo@elaguila-valle.gov.co)  
[www.concejomunicipal-elaguila-valle.gov.co](http://www.concejomunicipal-elaguila-valle.gov.co)  
El Águila Valle del Cauca



REPÚBLICA DE COLOMBIA  
DEPARTAMENTO DEL VALLE DEL CAUCA  
MUNICIPIO DE ÉL ÁGUILA  
CONCEJO MUNICIPAL

Reporte a entes de control y entidades nacionales	Reportes que se exigen a las entidades territoriales desde cada sector de inversión nacional y/o los Órganos de Control del Estado	Según los plazos establecidos por cada entidad
Informe Ejecutivo	Informe escrito para que el mandatario revise cómo va la ejecución del plan, a partir de la consolidación de la información de avance, en el cumplimiento de las metas de producto y resultado.	1 vez al año
Informe de seguimiento	El informe de seguimiento es un documento realizado por medio de una matriz con el fin de medir el cumplimiento de las metas definidas en el PDT a través del plan indicativo. Teniendo como referente las acciones de cada uno de los sectores tanto a nivel físico como a nivel financiero.	2 veces al año

Fuente: elaboración propia.

**ARTICULO 6º:** Autorízase al alcalde Municipal para adoptar los respectivos planes sectoriales.

**ARTICULO 7º:** Adóptese el plan territorial de salud Municipal como Anexo 3.

**ARTICULO 8º:** El presente acuerdo rige a partir de la fecha de su aprobación hasta la fecha en que sea adoptado un nuevo plan de desarrollo y deroga todas las disposiciones que le sean contrarias.



REPÚBLICA DE COLOMBIA  
DEPARTAMENTO DEL VALLE DEL CAUCA  
MUNICIPIO DE ÉL ÁGUILA  
CONCEJO MUNICIPAL

COMUNÍQUESE Y CÚMPLASE

Dado en el Concejo Municipal de El Águila Valle del Cauca, a los treinta y un (31) días del mes de mayo del año dos mil veinticuatro (2024).

**MARTHA CECILIA CIFUENTES OBANDO**  
Presidente Concejo Municipal

**VALENTINA URREGO MEJÍA**  
Secretaria Concejo Municipal

Carrera 3 N° 9-02  
Email- [concejo@elaguila-valle.gov.co](mailto:concejo@elaguila-valle.gov.co)  
[www.concejomunicipal-elaguila-valle.gov.co](http://www.concejomunicipal-elaguila-valle.gov.co)  
El Águila Valle del Cauca



REPÚBLICA DE COLOMBIA  
DEPARTAMENTO DEL VALLE DEL CAUCA  
MUNICIPIO DE EL ÁGUILA  
CONCEJO MUNICIPAL

SUSCRITA SECRETARIA DEL HONORABLE CONCEJO MUNICIPAL DE EL LA  
ÁGUILA VALLE DEL CAUCA

HACE CONSTAR QUE:

**POR MEDIO DEL CUAL SE ADOPTA EL PLAN DE DESARROLLO DEL  
MUNICIPIO DE EL ÁGUILA, VALLE DEL CAUCA PARA EL PERIODO  
CONSTITUCIONAL 2024-2027**

FUE DISCUTIDO Y APROBADO POR EL HONORABLE CONCEJO MUNICIPAL  
ASÍ

PRIMER DEBATE..... MAYO 19  
SEGUNDO DEBATE..... MAYO 31

PARA CONSTANCIA SE FIRMA EN EL SALÓN DE SESIONES DEL HONORABLE  
CONCEJO MUNICIPAL DE EL ÁGUILA VALLE DEL CAUCA A LOS TREINTA Y  
UN (31) DÍAS DEL MES DE MAYO DE DOS MIL VEINTICUATRO (2024).

**MARTHA CECILIA CIFUENTES OBANDO**  
Presidente Concejo Municipal

**VALENTINA URREGO MEJÍA**  
Secretaria Concejo Municipal

Carrera 3 N° 9-02  
Email- [concejo@elaquila-valle.gov.co](mailto:concejo@elaquila-valle.gov.co)  
[www.concejomunicipal-elaquila-valle.gov.co](http://www.concejomunicipal-elaquila-valle.gov.co)  
El Águila Valle del Cauca